



BOLLETTINO UFFICIALE

1° SUPPLEMENTO ORDINARIO n. 18
DEL 13 GIUGNO 2012
AL BOLLETTINO UFFICIALE n. 24
DEL 13 GIUGNO 2012

SO 18

Il "Bollettino Ufficiale della Regione Autonoma Friuli Venezia Giulia" si pubblica di regola il mercoledì; nel caso di festività la pubblicazione avviene il primo giorno feriale successivo. La suddivisione in parti, l'individuazione degli atti oggetto di pubblicazione, le modalità e i termini delle richieste di inserzione e delle successive pubblicazioni sono contenuti nelle norme regolamentari emanate con DPR n. 0346/Pres. del 9 novembre 2006, pubblicato sul BUR n. 47 del 22 novembre 2006. Dal 1° gennaio 2010 il Bollettino Ufficiale viene pubblicato esclusivamente in forma digitale, con modalità che garantiscono l'autenticità e l'integrità degli atti assumendo a tutti gli effetti valore legale (art. 32, L n. 69/2009).



Sommario Parte Prima Leggi, regolamenti e atti della Regione

Decreto del Presidente della Regione 1 giugno 2012, n. 0119/Pres.

Decreto del Presidente della Regione n. 0224/Pres. di data 26 settembre 2011 "Approvazione del Piano di ricomposizione fondiaria dell'intervento di razionalizzazione delle risorse idriche e del territorio agricolo nei Comuni di Basiliano e Mereto di Tomba". Integrazioni.

pag. **2**



Parte Prima Leggi, regolamenti e atti della Regione

12_SO18_1_DPR_119_1_TESTO

Decreto del Presidente della Regione 1 giugno 2012, n. 0119/Pres.

Decreto del Presidente della Regione n. 0224/Pres. di data 26 settembre 2011 "Approvazione del Piano di ricomposizione fondiaria dell'intervento di razionalizzazione delle risorse idriche e del territorio agricolo nei Comuni di Basiliano e Mereto di Tomba". Integrazioni.

IL PRESIDENTE

VISTO l'art. 42 dello Statuto;

VISTO il Regio Decreto 13 febbraio 1933, n. 215 (Nuove norme per la bonifica integrale);

VISTA la Legge regionale 29 ottobre 2002, n. 28 (Norme in materia di bonifica e di ordinamento dei Consorzi di bonifica, nonché modifiche alle leggi regionali 9/1999, in materia di concessioni regionali per lo sfruttamento delle acque, 7/2000, in materia di restituzione degli incentivi, 28/2001, in materia di deflusso minimo vitale delle derivazioni d'acqua e 16/2002, in materia di gestione del demanio idrico);

VISTA la delibera della Giunta Regionale del 9 settembre 2011, n. 1656 con la quale è stato approvato il Piano di ricomposizione fondiaria dell'intervento di Razionalizzazione delle risorse idriche e del territorio agricolo nei Comuni di Basiliano e Mereto di Tomba di data 11 maggio 2010 redatto dal Consorzio bonifica Ledra a firma dell'ing. Stefano Bongiovanni e dell'ing. Giovanni Caineri;

VISTO il proprio decreto n. 0224/Pres. del 26 settembre 2011 con il quale è stato approvato il Piano di ricomposizione fondiaria dell'intervento di Razionalizzazione delle risorse idriche e del territorio agricolo nei Comuni di Basiliano e Mereto di Tomba di data 11 maggio 2010 redatto dal Consorzio bonifica Ledra a firma dell'ing. Stefano Bongiovanni e dell'ing. Giovanni Caineri;

PRESO ATTO che il Piano di ricomposizione fondiaria dell'intervento di Razionalizzazione delle risorse idriche e del territorio agricolo nei Comuni di Basiliano e Mereto di Tomba di data 11 maggio 2010 si compone, oltre che degli allegati già indicati nella delibera della Giunta Regionale del 9 settembre 2011, n. 1656 e nel proprio decreto n. 0224/Pres. del 26 settembre 2011 anche dei seguenti allegati:

7.1 Reti Tecnologiche Ante Riordino;

7.2 Reti tecnologiche Post Riordino;

7.3 Rete Irrigua Tubata Post Riordino;

8 Registro dei conguagli;

9 Ipoteche.

PRESO ATTO che per errore materiale gli allegati 7.1 Reti Tecnologiche Ante Riordino, 7.2 Reti tecnologiche Post Riordino, 7.3 Rete Irrigua Tubata Post Riordino, 8 Registro dei conguagli, 9 Ipoteche, non sono stati indicati nella deliberazione della Giunta Regionale del 9 settembre 2011, n. 1656 e nel proprio decreto n. 0224/Pres. del 26 settembre 2011;

VISTA la nota n. 2165 di data 17 aprile 2012 del Consorzio bonifica Ledra con la quale vengono rappresentate alcune problematiche legate alle variazioni di titolarità dei diritti reali intervenute successivamente alla stesura del Piano, i cui atti risultano trascritti presso l'Agenzia del Territorio, Servizio di Pubblicità Immobiliare;

PRESO ATTO che il Piano di ricomposizione fondiaria dell'intervento di Razionalizzazione delle risorse

idriche e del territorio agricolo nei Comuni di Basiliano e Mereto di Tomba di data 11 maggio 2010 tiene conto della situazione fondiaria nota alla data sua stesura, cioè al 11 maggio 2010;

CONSIDERATO che nell'ambito del comprensorio oggetto del Piano di ricomposizione fondiaria sono intervenute, successivamente alla data di stesura del Piano, variazioni di titolarità dei diritti reali, i cui atti risultano trascritti presso l'Agenzia del Territorio, Servizio di Pubblicità Immobiliare e che tali variazioni non potevano tenere conto del piano ed hanno interessato porzioni di terreno nella configurazione fondiaria precedente alla sua approvazione;

PRESO ATTO che i nuovi titolari dei diritti reali subentrano nelle posizioni soggettive dei loro rispettivi danti causa;

CONSIDERATO che è necessario aggiornare l'allegato n. 5 "Registro delle operazioni" del Piano di Ricomposizione Fondiaria per acquisire le intervenute variazioni di titolarità dei diritti reali i cui atti risultino trascritti presso l'Agenzia del Territorio, Servizio di Pubblicità Immobiliare ed al fine di garantire la continuità delle trascrizioni;

RITENUTO pertanto necessario che il Consorzio di Bonifica Ledra Tagliamento, estensore del Piano, proceda all'aggiornamento del citato allegato che sarà approvato con le modalità stabilite dallo Statuto consortile;

SU CONFORME deliberazione della Giunta regionale n. 856 del 17 maggio 2012;

DECRETA

1. Ad integrazione di quanto previsto dal punto 1 del dispositivo del proprio decreto n. 0224/Pres. del 26 settembre 2011, si da atto che il Piano di ricomposizione fondiaria dell'intervento di Razionalizzazione delle risorse idriche e del territorio agricolo nei Comuni di Basiliano e Mereto di Tomba di data 11 maggio 2010 è costituito anche dai seguenti allegati:

7.1 Reti Tecnologiche Ante Riordino;

7.2 Reti tecnologiche Post Riordino;

7.3 Rete Irrigua Tubata Post Riordino;

8 Registro dei conguagli;

9 Ipoteche.

2. Ad integrazione di quanto previsto dal punto 7 del dispositivo del proprio decreto n. 0224/Pres. del 26 settembre 2011 il Consorzio di Bonifica Ledra Tagliamento, estensore del Piano di ricomposizione fondiaria, deve procedere all'aggiornamento dell'allegato n. 5 "Registro delle operazioni" del Piano di Ricomposizione Fondiaria per la presentazione presso l'Agenzia del Territorio, Servizio di Pubblicità Immobiliare ai fini delle trascrizioni, tenendo conto delle variazioni di titolarità dei diritti reali intervenute successivamente alla data di stesura del Piano, i cui atti risultino trascritti presso l'Agenzia del Territorio, Servizio di Pubblicità Immobiliare e alla sua approvazione con le modalità stabilite dallo Statuto consortile;

3. Il presente decreto sarà pubblicato sul Bollettino Ufficiale della Regione.

TONDO

12_SO18_1_DPR_119_2_ALL1


CONSORZIO DI BONIFICA LEDRA-TACCLIMENTO
 VIALE EUROPA, 1741 - 33100 UDINE
 TEL. 0432/275381 - FAX 0432/275383
 E-MAIL: comunicazione@bonificaledra-tacclimento.it

**INTERVENTO PER LA RAZIONALIZZAZIONE
 DELL'UTILIZZO DELLE RISORSE IDRICHE E DEL
 TERRITORIO AGRICOLO NEI COMUNI DI BASILIANO E
 MERETO DI TOMBA**

**RICOMPOSIZIONE FONDARIA
 ALLEGATO 7 1
 RETI TECNOLOGICHE
 ANTE RIORDINO
 1:5.000**

UDINE, 11/05/2010

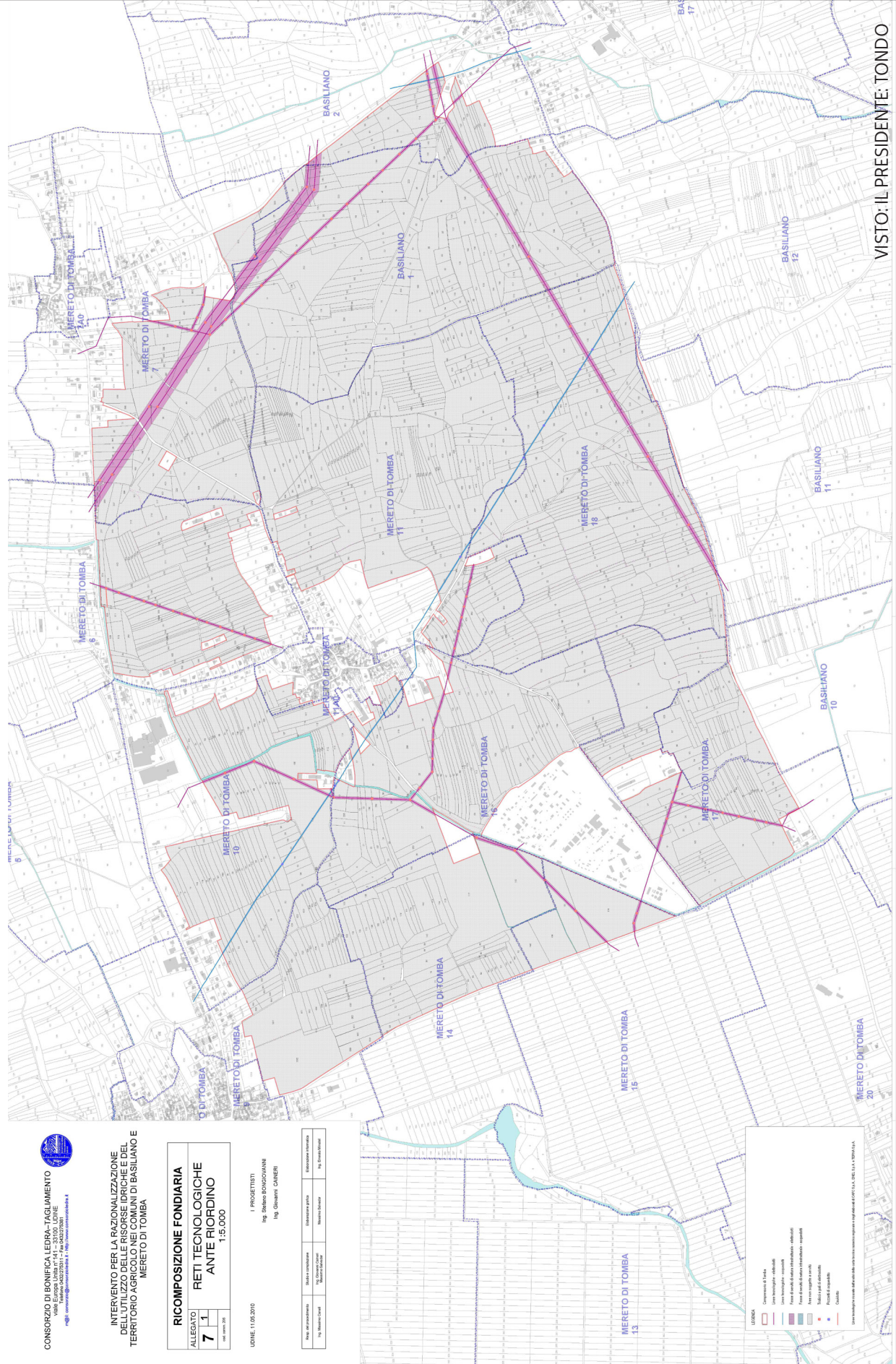
I PROGETTISTI:
 Ing. Romano FIOGGIOMANNI
 Ing. Giovanni CARREI

Stato di pianificazione	Stato di attuazione	Stato di gestione	Stato di manutenzione
Ing. Romano FIOGGIOMANNI	Ing. Giovanni CARREI	Ing. Giovanni CARREI	Ing. Giovanni CARREI

LEGENDA

- Comune di Friauli
- Linea idrografica - idrografia
- Linea di confine amministrativo - idrografia
- Fronte di stato di attuazione - idrografia
- Fronte di stato di gestione - idrografia
- Fronte di stato di manutenzione - idrografia
- Fronte di stato di pianificazione - idrografia
- Stato di attuazione
- Stato di gestione
- Stato di manutenzione
- Stato di pianificazione

Una cartografia elaborata in base ai dati cartografici e fotografici della SPIDATA, IRE, IGA e IZOPA/IGA.



VISTO: IL PRESIDENTE: TONDO

12_SO18_1_DPR_119_3_ALL2

CONSORZIO DI BONIFICA LEDRA - TAGLIAMENTO
S.M. Europa UNITA n° 41 - 33100 UDINE
Tel. 0432/2222222222 - Fax 0432/2222222222

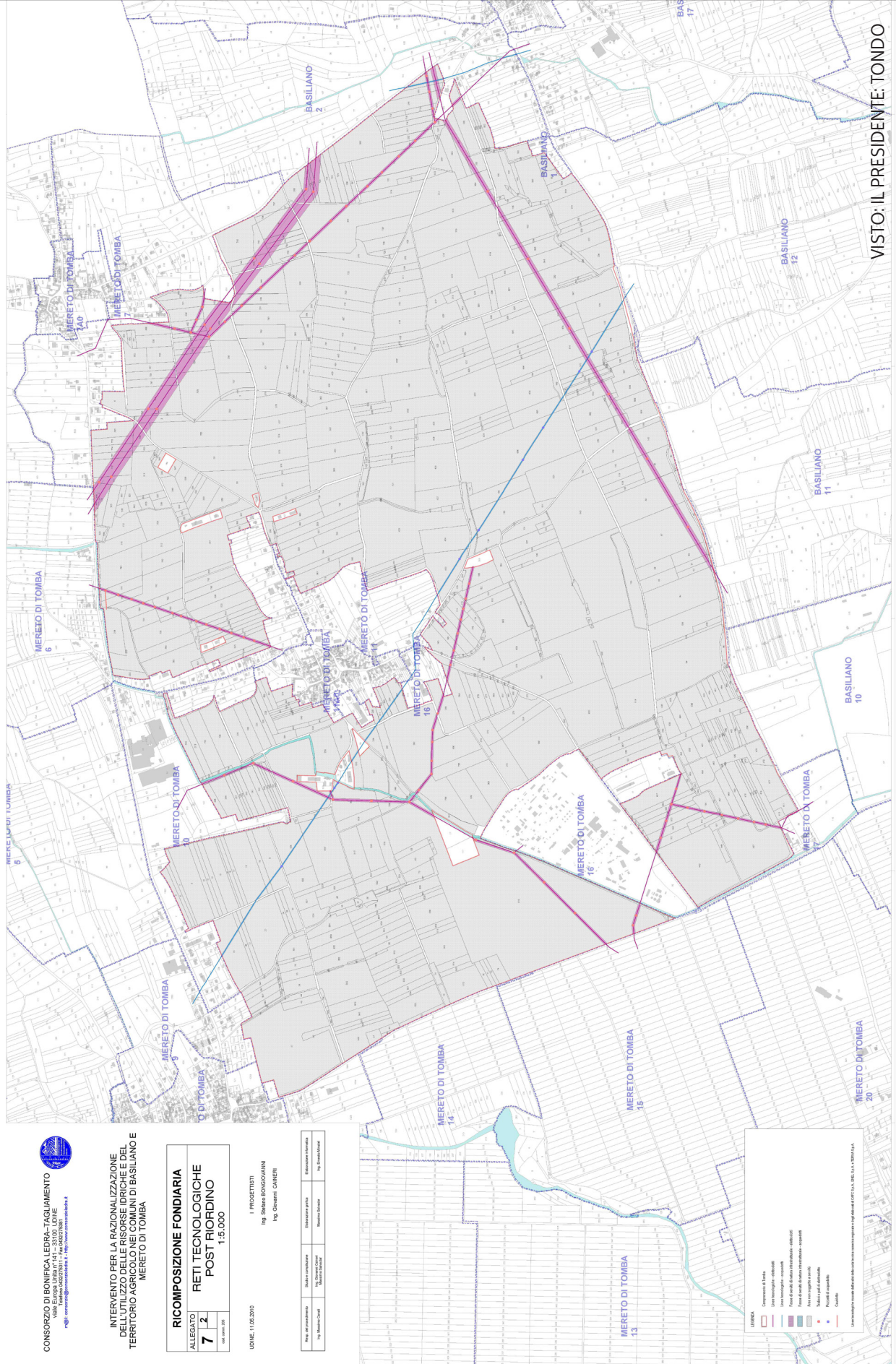
INTERVENTO PER LA RAZIONALIZZAZIONE
DELL'UTILIZZO DELLE RISORSE IDRICHE E DEL
TERRITORIO AGRICOLO NEI COMUNI DI BASILIANO E
MERETO DI TOMBA

RICOMPOSIZIONE FONDARIA
ALLEGATO **7.2**
RETI TECNOLOGICHE
POST RIORDINO
1:5.000

UDINE, 11.06.2010

PROGETTISTI
Ing. Roberto BONGIOVANNI
Ing. Giovanni CAMERINI

Progetto di riferimento	Studio di fattibilità	Elaborazione grafica	Elaborazione cartografica
Ing. Roberto Camerini	Ing. Roberto Camerini	Ing. Roberto Camerini	Ing. Roberto Camerini



VISTO: IL PRESIDENTE: TONDO

LEGENDA

- Confini di Base
- Confini proprii - attuali
- Zone di pianificazione urbanistica - ordinata
- Zone di pianificazione urbanistica - ordinaria
- Zone di pianificazione urbanistica - straordinaria
- Zone di pianificazione urbanistica - speciale
- Zone di pianificazione urbanistica - speciale
- Zone di pianificazione urbanistica - speciale
- Zone di pianificazione urbanistica - speciale
- Zone di pianificazione urbanistica - speciale
- Zone di pianificazione urbanistica - speciale
- Zone di pianificazione urbanistica - speciale
- Zone di pianificazione urbanistica - speciale
- Zone di pianificazione urbanistica - speciale
- Zone di pianificazione urbanistica - speciale
- Zone di pianificazione urbanistica - speciale
- Zone di pianificazione urbanistica - speciale

Una rete di canali di irrigazione è presente nel territorio di competenza del Consorzio di Bonifica LEDRA - TAGLIAMENTO.

12_SO18_1_DPR_119_4_ALL3


CONSORZIO DI BONIFICA LEPIRA-FACLAMENTO
 VIALE EUROPEO 141 - 33100 UDINE
 Telefono 043279311 - Fax 043279381
 e-mail: consorzio@bonificalepira-faclamento.it

**INTERVENTO PER LA RAZIONALIZZAZIONE
 DELL'UTILIZZO DELLE RISORSE IDRICHE E DEL
 TERRITORIO AGRICOLO NEI COMUNI DI BASILIANO E
 MERETO DI TOMBA**






**RICOMPOSIZIONE FONDARIA
 RETE IRRIGUUA TUBATA
 POST RIORDINO
 1:5.000**

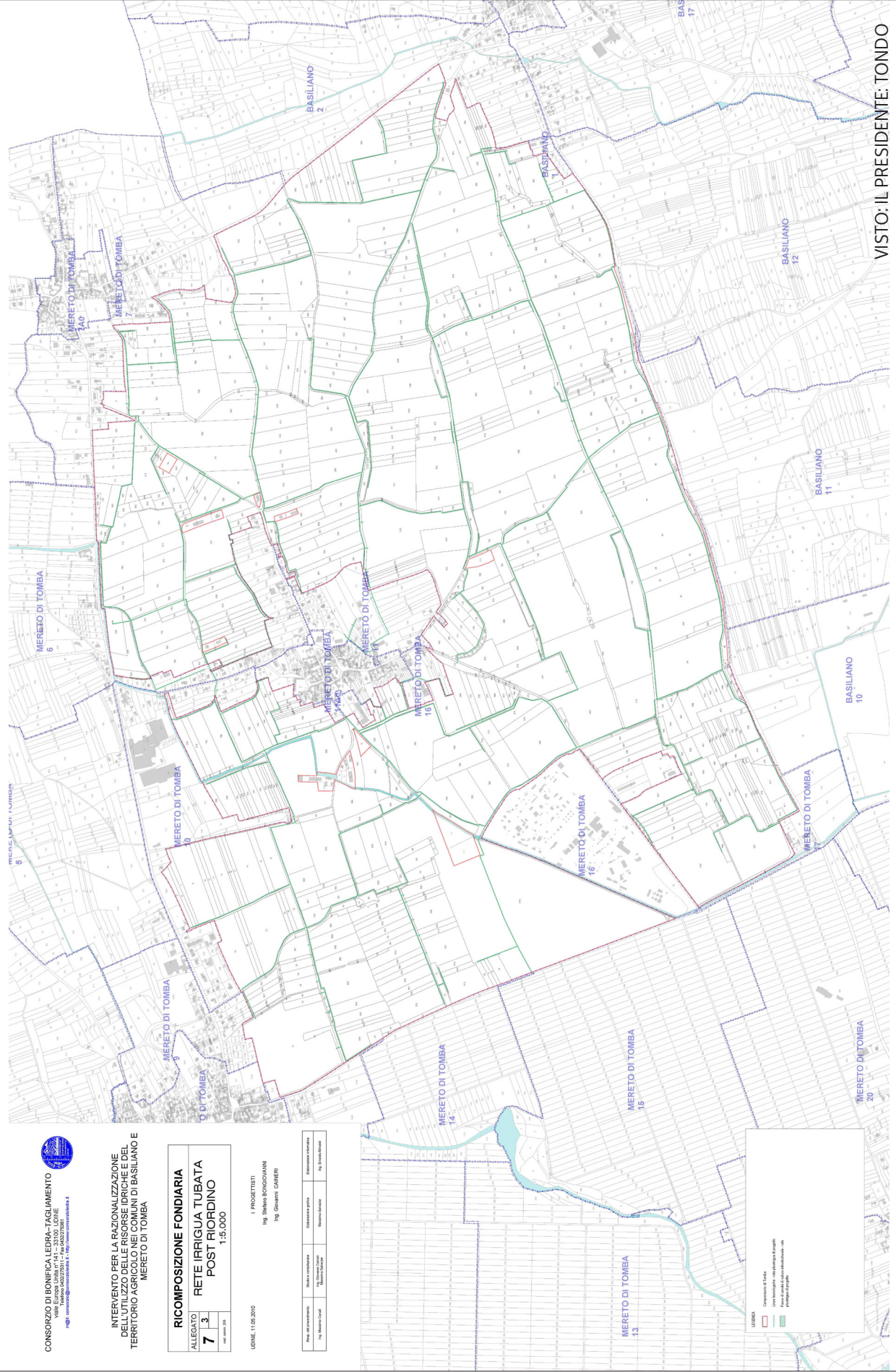
UDINE, 11.05.2010

IL PROGETTISTA
Ing. Stefano PANGOLIANI
 Ing. Giovanni GAMBETTI

Profilo di proprietà	Stato di conservazione	Esclusione pubblica	Esclusione idraulica
Proprietà privata	Proprietà pubblica	Esclusione pubblica	Esclusione idraulica
Proprietà privata	Proprietà pubblica	Esclusione pubblica	Esclusione idraulica

LEGENDA

-  Confini di base
-  Confini di progetto
-  Confini di progetto
-  Rete irrigua tubata
-  Rete irrigua tubata



VISTO: IL PRESIDENTE: TONDO

12_SO18_1_DPR_119_5_ALL4

CONSORZIO DI BONIFICA LEDRA-TAGLIAMENTO
 viale Europa Unita n° 141 – 33100 UDINE
 Telefono 0432/275311 – Fax 0432/275381
 m@il: consorzio@consorzioledra.it - <http://www.consorzioledra.it>



**INTERVENTO PER LA RAZIONALIZZAZIONE
 DELL'UTILIZZO DELLE RISORSE IDRICHE E DEL
 TERRITORIO AGRICOLO NEI COMUNI DI BASILIANO E
 MERETO DI TOMBA**

RICOMPOSIZIONE FONDIARIA

ALLEGATO

8**REGISTRO DEI CONGUAGLI**

cod. comm. 205

UDINE, 11.05.2010

I PROGETTISTI

Ing. Stefano BONGIOVANNI

Ing. Giovanni CAINERI

Resp. del procedimento	Studio e compilazione	Elaborazione grafica	Elaborazione informatica
Ing. Massimo Canali	Ing. Giovanni Caineri Massimo Salvador	Massimo Salvador	Ing. Ernesto Minatel



Consorzio di Bonifica
LEDRA - TAGLIAMENTO

Riordino fondiario nel comprensorio di "Tomba"

Comuni di Basiliano e Mereto di Tomba

REGISTRO DEI CONGUAGLI

scheda: 1

Dati anagrafici e proprietà

1 . ANTONUTTI ANNA, nata a CIVIDALE DEL FRIULI il 28/11/1975	Proprietà 1/2	Cod. fisc. NTNNA75S68C758M
Indirizzo: VIA MAJANO, 21/23 33100 UDINE (UD)		
2 . PAGNUTTI NIVES, nata a MARTIGNACCO il 14/03/1935	Proprietà 1/2	Cod. fisc. PGNNVS35C54E982J
Indirizzo: VIA AQUILEIA, 15/2 33010 TAVAGNACCO (UD)		

Terreni ante riordino

Comune	Foglio	Particella	Superficie totale (ha are ca)	Coefficiente di stima particella	Superficie porzione (ha are ca)	Qualità / Classe porzione	Valore unitario (€/mq)	Servitù (€)	Valore particella (€)
1 . BASILIANO	1	51	0 47 80	0.932310	0 47 18	SEMINATIVO 1	2.814		12.412.45
					0 00 62	BOSCO CEDUO 1	0.6		
Superficie totale			0 47 80				Valore totale		€ 12.412.45

Terreni post riordino

Comune	Massa provvisoria	Particella	Superficie totale (ha are ca)	Coefficiente di stima particella	Superficie porzione (ha are ca)	Qualità / Classe porzione	Valore unitario (€/mq)	Servitù (€)	Valore particella (€)
1 . BASILIANO	15	286	0 45 73	0.985265		SEMINATIVO 1	2.7590091	-164.34	12.266.71
Superficie totale			0 45 73				Valore totale		€ 12.266.71

Conguaglio: Credito Ditta € 146



Consorzio di Bonifica
LEDRA - TAGLIAMENTO

Riordino fondiario nel comprensorio di "Tomba"

Comuni di Basiliano e Mereto di Tomba

REGISTRO DEI CONGUAGLI

scheda: 3

Dati anagrafici e proprietà

- | | | |
|---|---------------|-----------------------------|
| 1. ANTONUTTI ANNA, nata a MERETO DI TOMBA il 05/03/1963 | Proprietà 1/3 | Cod. fisc. NTNNA63C45F144U |
| Indirizzo: VIA DIVISIONE JULIA, 18/1 33036 MERETO DI TOMBA (UD) | | |
| 2. ANTONUTTI ARNO, nato a MERETO DI TOMBA il 05/02/1965 | Proprietà 1/3 | Cod. fisc. NTNRNA65B05F144R |
| Indirizzo: VIA GIUSTO SERVASUTTI, 20/2 33031 BASILIANO (UD) | | |
| 3. PICCOLI GIUSEPPINA, nata a MERETO DI TOMBA il 19/03/1934 | Proprietà 1/3 | Cod. fisc. PCCGPP34C59F144Q |
| Indirizzo: VIA GERVASUTTI, 20/1 33031 BASILIANO (UD) | | |

Terreni ante riordino

Comune	Foglio	Particella	Superficie totale (ha are ca)	Coefficiente di stima particella	Superficie porzione (ha are ca)	Qualità / Classe porzione	Valore unitario (€/mq)	Servitù (€)	Valore particella (€)
1. BASILIANO	2	87	0 14 50	0.922734	0 12 73	SEMINATIVO 1	2.814		3.403.43
					0 01 77	BOSCO CEDUO 1	0.6		
2. BASILIANO	1	157	0 51 00	0.931302	0 47 43	SEMINATIVO 3	2.786		12.505.70
					0 03 57	BOSCO CEDUO 1	0.6		
Superficie totale			0 65 50				Valore totale		€ 15.909.13

Terreni post riordino

Comune	Massa	Particella provvisoria	Superficie totale (ha are ca)	Coefficiente di stima particella	Superficie porzione (ha are ca)	Qualità / Classe porzione	Valore unitario (€/mq)	Servitù (€)	Valore particella (€)
1. BASILIANO	2	559	0 58 61	0.992042		SEMINATIVO 1	2.7590091	-8.44	16.033.43
Superficie totale			0 58 61				Valore totale		€ 16.033.43

Conguaglio: Debito Ditta € 124



Consorzio di Bonifica
LEDRA - TAGLIAMENTO

Riordino fondiario nel comprensorio di "Tomba"

Comuni di Basiliano e Mereto di Tomba

REGISTRO DEI CONGUAGLI

scheda: 4

Dati anagrafici e proprietà

1 . ULIANA LUIGIA, nata a MERETO DI TOMBA il 25/11/1931	Usufrutto 30/36	Cod. fisc. LNULGU31565F144G
Indirizzo: VIA DOMENICO BERTOLI, 12/1 33036 SAN MARCO di MERETO DI TOMBA (UD)		
2 . ULIANA LUIGI, nato a MERETO DI TOMBA il 10/11/1935	Usufrutto 1/36	Cod. fisc. LNULGU35510F144T
Indirizzo: VIA GAETANO PIETRA, 7/1 33100 UDINE (UD)		
3 . ULIANA TEODORA, nata a MERETO DI TOMBA il 15/06/1925	Usufrutto 5/36	Cod. fisc. LNUSTR25H55F144J
Indirizzo: VIA DOMENICO BERTOLI, 12/1 33036 SAN MARCO di MERETO DI TOMBA (UD)		
4 . ULIANA MARCO, nato a UDINE il 12/02/1975	Nuda proprietà 1/2	Cod. fisc. LNUMRC75B12L483O
Indirizzo: VIA GAETANO PIETRA, 7 33100 UDINE (UD)		
5 . ULIANA STEFANO, nato a UDINE il 18/05/1971	Nuda proprietà 1/2	Cod. fisc. LNUSFN71E18L483D
Indirizzo: VIA GAETANO PIGOZZI, 6 33100 UDINE (UD)		

Terreni ante riordino

Comune	Foglio	Particella	Superficie totale (ha are ca)	Coefficiente di stima particella	Superficie porzione (ha are ca)	Qualità / Classe porzione	Valore unitario (€/mq)	Servitù (€)	Valore particella (€)
1 . BASILIANO	1	194	0 07 20	0.952745	0 07 09	SEMINATIVO 2	2.8	-195.30	1.702.38
					0 00 11	BOSCO CEDUO 1	0.6		
2 . BASILIANO	1	185	0 43 90	0.934109	0 43 37	SEMINATIVO 1	2.814		11.429.87
					0 00 53	BOSCO CEDUO 1	0.6		
3 . BASILIANO	1	184	2 72 60	0.943184	2 61 97	SEMINATIVO ARBORATO 2	2.8	-693.70	69.091.95
					0 10 63	BOSCO CEDUO 1	0.6		
4 . BASILIANO	1	36	0 08 70	0.952745	0 08 34	BOSCO CEDUO 1	0.6	-37.05	477.43
					0 00 36	PRATO 2	1.1		
Superficie totale			3 32 40				Valore totale		€ 82.701.63

Terreni post riordino

Comune	Massa provvisoria	Particella	Superficie totale (ha are ca)	Coefficiente di stima particella	Superficie porzione (ha are ca)	Qualità / Classe porzione	Valore unitario (€/mq)	Servitù (€)	Valore particella (€)
1 . BASILIANO	15	719	3 07 74	0.990690		SEMINATIVO 1	2.7590091	-1.127.01	82.988.25
Superficie totale			3 07 74				Valore totale		€ 82.988.25

Conguaglio: Debito Ditta € 287



Consorzio di Bonifica
LEDRA - TAGLIAMENTO

Riordino fondiario nel comprensorio di "Tomba"

Comuni di Basiliano e Mereto di Tomba

REGISTRO DEI CONGUAGLI

scheda: 5

Dati anagrafici e proprietà

1. ANTONUTTI ARRIGO, nato a BASILIANO il 02/12/1927	Proprietà 3/9	Cod. fisc. NTNRRG27T02A700J
Indirizzo: VIA CAVOUR, 33031 BASILIANO (UD)		
2. ANTONUTTI FRANCESCA, nata a BASILIANO il 29/10/1963	Proprietà 1/9	Cod. fisc. NTNFC63R69A700B
Indirizzo: VIA PANTIANICCO, 8/2 33031 BLESSANO di BASILIANO (UD)		
3. ANTONUTTI GLAUCO, nato a BASILIANO il 04/01/1967	Proprietà 1/9	Cod. fisc. NTNGLC67A04A700R
Indirizzo: VIA SILVIO DEL FORNO, 38/4 33037 PASIAN DI PRATO (UD)		
4. ANTONUTTI MARIA TERESA, nata a BASILIANO il 12/10/1958	Proprietà 1/9	Cod. fisc. NTNMT58R52A700D
Indirizzo: VIA DELLA SELVA, 5/1 33031 BASILIANO (UD)		
5. ANTONUTTI EROS, nato a UDINE il 08/01/1970	Proprietà 3/9	Cod. fisc. NTNRS70A08L483I
Indirizzo: VIA CAVOUR, 21 33031 BLESSANO di BASILIANO (UD)		

Terreni ante riordino

Comune	Foglio	Particella	Superficie totale (ha are ca)	Coefficiente di stima particella	Superficie porzione (ha are ca)	Qualità / Classe porzione	Valore unitario (€/mq)	Servitù (€)	Valore particella (€)
1. MERETO DI TOMBA	11	453	0 40 40	0.938619	0 38 06	SEMINATIVO 1	2.814		10.184.47
					0 02 34	BOSCO CEDUO 1	0.6		
2. BASILIANO	1	124	0 26 80	0.924587		SEMINATIVO 3	2.786	-360.09	6.543.32
Superficie totale			0 67 20				Valore totale		€ 16.727.79

Terreni post riordino

Comune	Massa provvisoria	Particella	Superficie totale (ha are ca)	Coefficiente di stima particella	Superficie porzione (ha are ca)	Qualità / Classe porzione	Valore unitario (€/mq)	Servitù (€)	Valore particella (€)
1. MERETO DI TOMBA	7	642	0 61 56	0.983495		SEMINATIVO 1	2.7590091	-45.59	16.658.54
Superficie totale			0 61 56				Valore totale		€ 16.658.54

Conguaglio: Credito Ditta € 69



Consorzio di Bonifica
LEDRA - TAGLIAMENTO

Riordino fondiario nel comprensorio di "Tomba"

Comuni di Basiliano e Mereto di Tomba

REGISTRO DEI CONGUAGLI

scheda: 6

Dati anagrafici e proprietà

1 . MORATTI ANTONIETTA, nata a BASILIANO il 02/12/1936	Usufrutto	Cod. fisc. MRTNNT36T42A700Z
Indirizzo: VIA DELLA CHIESA, 106 33031 BLESSANO di BASILIANO (UD)		
2 . ANTONUTTI CINZIA, nata a UDINE il 14/07/1961	Proprietà 1/1	Cod. fisc. NTNCNZ61L54L483T
Indirizzo: VIA PIETRO ZORUTTI, 44/10 33031 BASILIANO (UD)		

Terreni ante riordino

Comune	Foglio	Particella	Superficie totale (ha are ca)	Coefficiente di stima particella	Superficie porzione (ha are ca)	Qualità / Classe porzione	Valore unitario (€/mq)	Servitù (€)	Valore particella (€)
1 . MERETO DI TOMBA	18	180	0 98 60	0.936569	0 93 37	SEMINATIVO 2	2.8	-33.25	24.745.92
					0 05 23	BOSCO CEDUO 1	0.6		
Superficie totale			0 98 60				Valore totale		€ 24.745.92

Terreni post riordino

Comune	Massa provvisoria	Particella	Superficie totale (ha are ca)	Coefficiente di stima particella	Superficie porzione (ha are ca)	Qualità / Classe porzione	Valore unitario (€/mq)	Servitù (€)	Valore particella (€)
1 . MERETO DI TOMBA	3	230	0 93 89	0.994368		SEMINATIVO 1	2.7590091	-415.91	25.342.53
Superficie totale			0 93 89				Valore totale		€ 25.342.53

Conguaglio: Debito Ditta € 597



Consorzio di Bonifica
LEDRA - TAGLIAMENTO

Riordino fondiario nel comprensorio di "Tomba"

Comuni di Basiliano e Mereto di Tomba

REGISTRO DEI CONGUAGLI

scheda: 7

Dati anagrafici e proprietà

1. ANTONUTTI EMILIA, nata a BASILIANO il 25/11/1931 Proprietà 1/1 Cod. fisc. NTNMLE31S65A700G
Indirizzo: VIA CAVOUR, 24/3 33031 BLESSANO di BASILIANO (UD)

Terreni ante riordino

Comune	Foglio	Particella	Superficie totale (ha are ca)	Coefficiente di stima particella	Superficie porzione (ha are ca)	Qualità / Classe porzione	Valore unitario (€/mq)	Servitù (€)	Valore particella (€)
1. BASILIANO	2	83	0 33 00	0.922734		SEMINATIVO 1	2.814		8.568.69
Superficie totale			0 33 00				Valore totale		€ 8.568.69

Terreni post riordino

Comune	Massa	Particella provvisoria	Superficie totale (ha are ca)	Coefficiente di stima particella	Superficie porzione (ha are ca)	Qualità / Classe porzione	Valore unitario (€/mq)	Servitù (€)	Valore particella (€)
1. BASILIANO	15	287	0 32 23	0.974832		SEMINATIVO 1	2.7590091	-114.18	8.554.31
Superficie totale			0 32 23				Valore totale		€ 8.554.31

Conguaglio: Credito Ditta € 14



Consorzio di Bonifica
LEDRA - TAGLIAMENTO

Riordino fondiario nel comprensorio di "Tomba"

Comuni di Basiliano e Mereto di Tomba

REGISTRO DEI CONGUAGLI

scheda: 8

Dati anagrafici e proprietà

1 . ANTONUTTI FRANCESCO FU GIUSEPPE, nato a il	Beneficiario	Cod. fisc.
2 . GALLAI LEGATO PER IL NONZOLO DI BLESSANO	Proprietà 1/2 bene personale	Cod. fisc.

Terreni ante riordino

Comune	Foglio	Particella	Superficie totale (ha are ca)	Coefficiente di stima particella	Superficie porzione (ha are ca)	Qualità / Classe porzione	Valore unitario (€/mq)	Servitù (€)	Valore particella (€)
1 . BASILIANO	1	129	0 35 00	0.932493		SEMINATIVO 2	2.8		9.138.43
Superficie totale			0 35 00				Valore totale		€ 9.138.43

Terreni post riordino

Comune	Massa provvisoria	Particella	Superficie totale (ha are ca)	Coefficiente di stima particella	Superficie porzione (ha are ca)	Qualità / Classe porzione	Valore unitario (€/mq)	Servitù (€)	Valore particella (€)
1 . BASILIANO	2	200	0 34 19	0.968388		SEMINATIVO 1	2.7590091	-500.19	8.634.66
Superficie totale			0 34 19				Valore totale		€ 8.634.66

Conguaglio: Credito Ditta € 504



Consorzio di Bonifica
LEDRA - TAGLIAMENTO

Riordino fondiario nel comprensorio di "Tomba"

Comuni di Basiliano e Mereto di Tomba

REGISTRO DEI CONGUAGLI

scheda: 9

Dati anagrafici e proprietà

1. ANTONUTTI LEO, nato a BASILIANO il 14/11/1941 Proprietà 1/1 Cod. fisc. NTNLEO41S14A700N
Indirizzo: VIA COL DI LANA, 12/3 33031 BASILIANO (UD)

Terreni ante riordino

Comune	Foglio	Particella	Superficie totale (ha are ca)	Coefficiente di stima particella	Superficie porzione (ha are ca)	Qualità / Classe porzione	Valore unitario (€/mq)	Servitù (€)	Valore particella (€)
1. BASILIANO	2	222	0 15 30	0.919127	0 14 26	SEMINATIVO 2	2.8		3.727.24
					0 01 04	BOSCO CEDUO 1	0.6		
2. BASILIANO	2	121	0 15 30	0.919244	0 14 27	SEMINATIVO 2	2.8		3.729.74
					0 01 03	BOSCO CEDUO 1	0.6		
Superficie totale			0 30 60				Valore totale		€ 7.456.98

Terreni post riordino

Comune	Massa	Particella provvisoria	Superficie totale (ha are ca)	Coefficiente di stima particella	Superficie porzione (ha are ca)	Qualità / Classe porzione	Valore unitario (€/mq)	Servitù (€)	Valore particella (€)
1. BASILIANO	6	536	0 27 40	0.978997		SEMINATIVO 1	2.7590091	-6.19	7.394.72
Superficie totale			0 27 40				Valore totale		€ 7.394.72

Conguaglio: Credito Ditta € 62



Consorzio di Bonifica
LEDRA - TAGLIAMENTO

Riordino fondiario nel comprensorio di "Tomba"

Comuni di Basiliano e Mereto di Tomba

REGISTRO DEI CONGUAGLI

scheda: 10

Dati anagrafici e proprietà

1 . CAMPANA RENATO, nato a BASILIANO il 27/11/1938 Proprietà 1/1 Cod. fisc. CMPRNT38S27A700K
Indirizzo: VIA ORIENTALE, 52/A 33037 PASIAN DI PRATO (UD)

Terreni ante riordino

Comune	Foglio	Particella	Superficie totale (ha are ca)	Coefficiente di stima particella	Superficie porzione (ha are ca)	Qualità / Classe porzione	Valore unitario (€/mq)	Servitù (€)	Valore particella (€)
1 . BASILIANO	1	159	0 38 20	0.946279	0 36 98	SEMINATIVO 3	2.786		9.818.42
					0 01 22	BOSCO CEDUO 1	0.6		
Superficie totale			0 38 20				Valore totale		€ 9.818.42

Terreni post riordino

Comune	Massa	Particella provvisoria	Superficie totale (ha are ca)	Coefficiente di stima particella	Superficie porzione (ha are ca)	Qualità / Classe porzione	Valore unitario (€/mq)	Servitù (€)	Valore particella (€)
1 . BASILIANO	2	558	0 36 65	0.996207		SEMINATIVO 1	2.7590091	-8.44	10.064.97
Superficie totale			0 36 65				Valore totale		€ 10.064.97

Conguaglio: Debito Ditta € 247



Consorzio di Bonifica
LEDRA - TAGLIAMENTO

Riordino fondiario nel comprensorio di "Tomba"

Comuni di Basiliano e Mereto di Tomba

REGISTRO DEI CONGUAGLI

scheda: 12

Dati anagrafici e proprietà

1. ANTONUTTI OLGA, nata a BASILIANO il 11/10/1937 Proprietà 1/2 comunione dei beni Cod. fisc. NTNNGO37R51A7000
Indirizzo: PIAZZA DELL'IMMACOLATA, 8/1 33031 BLESSANO di BASILIANO (UD)
2. POTOCCO RENZO, nato a BASILIANO il 26/09/1932 Proprietà 1/2 comunione dei beni Cod. fisc. PTCRNZ32P26A700G
Indirizzo: PIAZZA DELL'IMMACOLATA, 8/1 33031 BLESSANO di BASILIANO (UD)

Terreni ante riordino

Comune	Foglio	Particella	Superficie totale (ha are ca)	Coefficiente di stima particella	Superficie porzione (ha are ca)	Qualità / Classe porzione	Valore unitario (€/mq)	Servitù (€)	Valore particella (€)
1. BASILIANO	1	117	0 47 30	0.945781		SEMINATIVO 2	2.8		12.525.92
2. BASILIANO	1	116	0 17 70	0.949130		SEMINATIVO 2	2.8		4.703.89
3. BASILIANO	1	115	0 39 80	0.950274		SEMINATIVO 2	2.8		10.589.86
Superficie totale			1 04 80				Valore totale		€ 27.819.66

Terreni post riordino

Comune	Massa	Particella provvisoria	Superficie totale (ha are ca)	Coefficiente di stima particella	Superficie porzione (ha are ca)	Qualità / Classe porzione	Valore unitario (€/mq)	Servitù (€)	Valore particella (€)
1. BASILIANO	2	207	1 02 06	0.986140		SEMINATIVO 1	2.7590091	-104.68	27.663.50
Superficie totale			1 02 06				Valore totale		€ 27.663.50

Conguaglio: Credito Ditta € 156



Consorzio di Bonifica
LEDRA - TAGLIAMENTO

Riordino fondiario nel comprensorio di "Tomba"

Comuni di Basiliano e Mereto di Tomba

REGISTRO DEI CONGUAGLI

scheda: 13

Dati anagrafici e proprietà

1. ANTONUTTI OLGA, nata a BASILIANO il 11/10/1937 Proprietà 1/1 Cod. fisc. NTNLG037R51A7000
Indirizzo: PIAZZA DELL'IMMACOLATA, 8/1 33031 BLESSANO di BASILIANO (UD)

Terreni ante riordino

Comune	Foglio	Particella	Superficie totale (ha are ca)	Coefficiente di stima particella	Superficie porzione (ha are ca)	Qualità / Classe porzione	Valore unitario (€/mq)	Servitù (€)	Valore particella (€)
1. BASILIANO	1	186	0 43 00	0.936756	0 40 98	SEMINATIVO 1	2.814		10.915.99
					0 02 02	BOSCO CEDUO 1	0.6		
2. BASILIANO	1	151	0 39 40	0.934968	0 38 49	SEMINATIVO 2	2.8		10.127.39
					0 00 91	BOSCO CEDUO 1	0.6		
3. BASILIANO	1	150	0 33 70	0.934476	0 32 62	SEMINATIVO 3	2.786		8.553.00
					0 01 08	BOSCO CEDUO 1	0.6		
4. BASILIANO	1	147	0 18 80	0.933880		BOSCO CEDUO 1	0.6		1.053.42
Superficie totale			1 34 90				Valore totale		€ 30.649.80

Terreni post riordino

Comune	Massa provvisoria	Particella	Superficie totale (ha are ca)	Coefficiente di stima particella	Superficie porzione (ha are ca)	Qualità / Classe porzione	Valore unitario (€/mq)	Servitù (€)	Valore particella (€)
1. BASILIANO	2	206	1 07 37	0.983654		SEMINATIVO 1	2.7590091	-168.28	28.970.96
2. BASILIANO	2	205	0 33 63	0.934532		BOSCO CEDUO 1	0.5882749	-9.84	1.839.01
Superficie totale			1 41 00				Valore totale		€ 30.809.97

Conguaglio: Debito Ditta € 160



Consorzio di Bonifica
LEDRA - TAGLIAMENTO

Riordino fondiario nel comprensorio di "Tomba"

Comuni di Basiliano e Mereto di Tomba

REGISTRO DEI CONGUAGLI

scheda: 15

Dati anagrafici e proprietà

1. DE CECCO IVAN, nato a MERETO DI TOMBA il 20/04/1965 Proprietà 1/1 Cod. fisc. DCCVNI65D20F144H
Indirizzo: VIA FABIO SIMONUTTI, 11/B 33036 MERETO DI TOMBA (UD)

Terreni ante riordino

Comune	Foglio	Particella	Superficie totale (ha are ca)	Coefficiente di stima particella	Superficie porzione (ha are ca)	Qualità / Classe porzione	Valore unitario (€/mq)	Servitù (€)	Valore particella (€)
1. MERETO DI TOMBA	16	58	0 22 30	0.967313		SEMINATIVO ARBORATO 3	2.772		5.979.50
Superficie totale			0 22 30				Valore totale		€ 5.979.50

Terreni post riordino

Comune	Massa	Particella provvisoria	Superficie totale (ha are ca)	Coefficiente di stima particella	Superficie porzione (ha are ca)	Qualità / Classe porzione	Valore unitario (€/mq)	Servitù (€)	Valore particella (€)
1. MERETO DI TOMBA	11	178	0 20 08	0.959679		SEMINATIVO 1	2.7590091	-24.76	5.291.95
2. MERETO DI TOMBA	11	177	0 00 33	0.911695		BOSCO CEDUO 1	0.5882749		17.70
Superficie totale			0 20 41				Valore totale		€ 5.309.64

Conguaglio: Credito Ditta € 670



Consorzio di Bonifica
LEDRA - TAGLIAMENTO

Riordino fondiario nel comprensorio di "Tomba"

Comuni di Basiliano e Mereto di Tomba

REGISTRO DEI CONGUAGLI

scheda: 16

Dati anagrafici e proprietà

- | | | |
|---|------------------------------------|-----------------------------|
| 1 . DE AMICIS FRANCESCA, nata a GORIZIA il 07/07/1973 | Proprietà 1/2 separazione dei beni | Cod. fisc. DMCFNC73L47E098Z |
| Indirizzo: VIA ROMA, 63 33040 PRADAMANO (UD) | | |
| 2 . BIANCHI GIAN LUCA, nato a UDINE il 13/12/1963 | Proprietà 1/2 separazione dei beni | Cod. fisc. BNCGLC63T13L483B |
| Indirizzo: VIA PRADAMANO, 5/A 33042 BUTTRIO (UD) | | |

Terreni ante riordino

Comune	Foglio	Particella	Superficie totale (ha are ca)	Coefficiente di stima particella	Superficie porzione (ha are ca)	Qualità / Classe porzione	Valore unitario (€/mq)	Servitù (€)	Valore particella (€)
1 . BASILIANO	1	219	0 35 21	0.947981	0 33 56	SEMINATIVO 3	2.786		8.957.30
					0 01 65	BOSCO CEDUO 1	0.6		
Superficie totale			0 35 21				Valore totale		€ 8.957.30

Terreni post riordino

Comune	Massa provvisoria	Particella	Superficie totale (ha are ca)	Coefficiente di stima particella	Superficie porzione (ha are ca)	Qualità / Classe porzione	Valore unitario (€/mq)	Servitù (€)	Valore particella (€)
1 . BASILIANO	2	557	0 33 95	0.987896		SEMINATIVO 1	2.7590091	-7.88	9.245.59
Superficie totale			0 33 95				Valore totale		€ 9.245.59

Conguaglio: Debito Ditta € 288



Consorzio di Bonifica
LEDRA - TAGLIAMENTO

Riordino fondiario nel comprensorio di "Tomba"

Comuni di Basiliano e Mereto di Tomba

REGISTRO DEI CONGUAGLI

scheda: 17

Dati anagrafici e proprietà

1. BAGGIO NATASCIA, nata a UDINE il 19/03/1971 Proprietà 1/1 Cod. fisc. BGGNSC71C58L483A
Indirizzo: VIA ARMANDO DIAZ, 19/2 33036 MERETO DI TOMBA (UD)

Terreni ante riordino

Comune	Foglio	Particella	Superficie totale (ha are ca)	Coefficiente di stima particella	Superficie porzione (ha are ca)	Qualità / Classe porzione	Valore unitario (€/mq)	Servitù (€)	Valore particella (€)
1. MERETO DI TOMBA	14	124	0 36 50	0.927809	0 35 73	SEMINATIVO 3	2.786		9.278.62
					0 00 77	BOSCO CEDUO 1	0.6		
Superficie totale			0 36 50				Valore totale		€ 9.278.62

Terreni post riordino

Comune	Massa	Particella provvisoria	Superficie totale (ha are ca)	Coefficiente di stima particella	Superficie porzione (ha are ca)	Qualità / Classe porzione	Valore unitario (€/mq)	Servitù (€)	Valore particella (€)
1. MERETO DI TOMBA	42	808	0 34 53	0.969016		SEMINATIVO 1	2.7590091	-4.50	9.227.18
Superficie totale			0 34 53				Valore totale		€ 9.227.18

Conguaglio: Credito Ditta € 51



Consorzio di Bonifica
LEDRA - TAGLIAMENTO

Riordino fondiario nel comprensorio di "Tomba"

Comuni di Basiliano e Mereto di Tomba

REGISTRO DEI CONGUAGLI

scheda: 18

Dati anagrafici e proprietà

1 . BAGGIO ROBERTA, nata a UDINE il 07/09/1966 Proprietà 1/1 Cod. fisc. BGGRR66P47L483P
Indirizzo: VIA ARMANDO DIAZ, 19/2 33036 MERETO DI TOMBA (UD)

Terreni ante riordino

Comune	Foglio	Particella	Superficie totale (ha are ca)	Coefficiente di stima particella	Superficie porzione (ha are ca)	Qualità / Classe porzione	Valore unitario (€/mq)	Servitù (€)	Valore particella (€)
1 . MERETO DI TOMBA	10	9	0 42 90	0.934134		SEMINATIVO ARBORATO 3	2.772		11.108.61
Superficie totale			0 42 90				Valore totale		€ 11.108.61

Terreni post riordino

Comune	Massa provvisoria	Particella	Superficie totale (ha are ca)	Coefficiente di stima particella	Superficie porzione (ha are ca)	Qualità / Classe porzione	Valore unitario (€/mq)	Servitù (€)	Valore particella (€)
1 . MERETO DI TOMBA	35	6	0 40 88	0.983230		SEMINATIVO 1	2.7590091	-24.76	11.064.92
Superficie totale			0 40 88				Valore totale		€ 11.064.92

Conguaglio: Credito Ditta € 44



Consorzio di Bonifica
LEDRA - TAGLIAMENTO

Riordino fondiario nel comprensorio di "Tomba"

Comuni di Basiliano e Mereto di Tomba

REGISTRO DEI CONGUAGLI

scheda: 21

Dati anagrafici e proprietà

1. BARBERIO BEATRICE, nata a MERETO DI TOMBA il 25/01/1940 Proprietà 1/1 Cod. fisc. BRBBRC40A65F144X
Indirizzo: VIA SAN ROCCO, 5/1 33036 TOMBA di MERETO DI TOMBA (UD)

Terreni ante riordino

Comune	Foglio	Particella	Superficie totale (ha are ca)	Coefficiente di stima particella	Superficie porzione (ha are ca)	Qualità / Classe porzione	Valore unitario (€/mq)	Servitù (€)	Valore particella (€)
1. MERETO DI TOMBA	17	41	0 01 50	0.961610		BOSCO CEDUO 1	0.6		86.54
2. MERETO DI TOMBA	11	334	0 68 30	0.938748		SEMINATIVO 2	2.8		17.952.62
3. MERETO DI TOMBA	11	330	0 28 60	0.919964		PRATO 1	1.1		2.894.21
4. MERETO DI TOMBA	6	343	0 33 40	0.966442	0 33 20	SEMINATIVO 2	2.8		8.995.64
					0 00 20	BOSCO CEDUO 1	0.6		
Superficie totale			1 31 80				Valore totale		€ 29.929.01

Terreni post riordino

Comune	Massa	Particella provvisoria	Superficie totale (ha are ca)	Coefficiente di stima particella	Superficie porzione (ha are ca)	Qualità / Classe porzione	Valore unitario (€/mq)	Servitù (€)	Valore particella (€)
1. MERETO DI TOMBA	13	705	0 10 27	0.929266		BOSCO CEDUO 1	0.5882749		561.42
2. MERETO DI TOMBA	13	704	0 98 21	0.987946		SEMINATIVO 1	2.7590091	-86.67	26.682.94
3. MERETO DI TOMBA	13	419	0 26 92	0.929256		PRATO 2	1.0785039		2.697.94
Superficie totale			1 35 40				Valore totale		€ 29.942.31

Conguaglio: Debito Ditta € 13



Consorzio di Bonifica
LEDRA - TAGLIAMENTO

Riordino fondiario nel comprensorio di "Tomba"

Comuni di Basiliano e Mereto di Tomba

REGISTRO DEI CONGUAGLI

scheda: 23

Dati anagrafici e proprietà

1. BARBERIO MARIO, nato a MERETO DI TOMBA il 07/10/1944 Proprietà 1/1 Cod. fisc. BRBMRA44R07F144P
Indirizzo: VIA XXIV MAGGIO, 2/1 33036 MERETO DI TOMBA (UD)

Terreni ante riordino

Comune	Foglio	Particella	Superficie totale (ha are ca)	Coefficiente di stima particella	Superficie porzione (ha are ca)	Qualità / Classe porzione	Valore unitario (€/mq)	Servitù (€)	Valore particella (€)
1. MERETO DI TOMBA	17	107	0 48 90	0.976204	0 47 92	SEMINATIVO 3	2.786	-258.05	12.832.17
					0 00 98	BOSCO CEDUO 1	0.6		
2. MERETO DI TOMBA	16	33	1 64 95	0.997909	1 55 05	SEMINATIVO 3	2.786	-367.75	43.331.60
					0 09 90	BOSCO CEDUO 1	0.6		
3. MERETO DI TOMBA	11	347	0 51 90	0.971202	0 51 54	SEMINATIVO 3	2.786		13.966.51
					0 00 36	BOSCO CEDUO 1	0.6		
Superficie totale			2 65 75				Valore totale		€ 70.130.29

Terreni post riordino

Comune	Massa provvisoria	Particella	Superficie totale (ha are ca)	Coefficiente di stima particella	Superficie porzione (ha are ca)	Qualità / Classe porzione	Valore unitario (€/mq)	Servitù (€)	Valore particella (€)
1. MERETO DI TOMBA	33	253	0 11 65	0.947185		BOSCO CEDUO 1	0.5882749	-4.20	644.94
2. MERETO DI TOMBA	33	252	1 55 09	0.998008		SEMINATIVO 1	2.7590091	-17.45	42.686.78
3. MERETO DI TOMBA	11	167	0 03 92	0.930113		BOSCO CEDUO 1	0.5882749	-12.32	202.17
4. MERETO DI TOMBA	11	166	0 02 60	0.931985		BOSCO CEDUO 1	0.5882749		142.55
5. MERETO DI TOMBA	11	165	0 85 67	0.980355		SEMINATIVO 1	2.7590091	-144.92	23.027.17
6. MERETO DI TOMBA	11	164	0 01 50	0.931156		BOSCO CEDUO 1	0.5882749		82.17
Superficie totale			2 60 43				Valore totale		€ 66.785.78

Conguaglio: Credito Ditta € 3.345



Consorzio di Bonifica
LEDRA - TAGLIAMENTO

Riordino fondiario nel comprensorio di "Tomba"

Comuni di Basiliano e Mereto di Tomba

REGISTRO DEI CONGUAGLI

scheda: 24

Dati anagrafici e proprietà

1. BARBERIO SERGIO, nato a MERETO DI TOMBA il 11/07/1913 Proprietà 1/1 Cod. fisc. BRBSRG13L11F144X
Indirizzo: PIAZZA DALMAZIA, 7 33036 TOMBA di MERETO DI TOMBA (UD)

Terreni ante riordino

Comune	Foglio	Particella	Superficie totale (ha are ca)	Coefficiente di stima particella	Superficie porzione (ha are ca)	Qualità / Classe porzione	Valore unitario (€/mq)	Servitù (€)	Valore particella (€)
1. MERETO DI TOMBA	16	257	0 12 50	0.978908		SEMINATIVO ARBORATO 2	2.8	-89.04	3.337.14
2. MERETO DI TOMBA	16	237	0 07 60	0.987946		SEMINATIVO 2	2.8		2.102.35
3. MERETO DI TOMBA	16	39	1 64 50	0.992131	1 57 92	SEMINATIVO ARBORATO 2	2.8	-353.15	43.908.21
					0 06 58	BOSCO CEDUO 1	0.6		
4. MERETO DI TOMBA	6	217	0 44 60	0.980075	0 26 94	SEMINATIVO 2	2.8		8.431.39
					0 17 66	BOSCO CEDUO 1	0.6		
Superficie totale			2 29 20				Valore totale		€ 57.779.08

Terreni post riordino

Comune	Massa	Particella provvisoria	Superficie totale (ha are ca)	Coefficiente di stima particella	Superficie porzione (ha are ca)	Qualità / Classe porzione	Valore unitario (€/mq)	Servitù (€)	Valore particella (€)
1. MERETO DI TOMBA	44	800	2 03 29	0.992568		SEMINATIVO 1	2.7590091	-603.32	55.067.74
2. MERETO DI TOMBA	43	261	0 12 06	0.979035		SEMINATIVO 1	2.7590091	-126.07	3.131.54
Superficie totale			2 15 35				Valore totale		€ 58.199.28

Conguaglio: Debito Ditta € 420



Consorzio di Bonifica
LEDRA - TAGLIAMENTO

Riordino fondiario nel comprensorio di "Tomba"

Comuni di Basiliano e Mereto di Tomba

REGISTRO DEI CONGUAGLI

scheda: 27

Dati anagrafici e proprietà

1. BARBETTI BRUNO, nato a MERETO DI TOMBA il 24/06/1962 Proprietà 1/1 Cod. fisc. BRBBRN62H24F144Y
Indirizzo: VIA DOMENICO BERTOLI, 4/1 33036 SAN MARCO di MERETO DI TOMBA (UD)

Terreni ante riordino

Comune	Foglio	Particella	Superficie totale (ha are ca)	Coefficiente di stima particella	Superficie porzione (ha are ca)	Qualità / Classe porzione	Valore unitario (€/mq)	Servitù (€)	Valore particella (€)
1. MERETO DI TOMBA	7	309	0 30 00	0.932788	0 22 95	SEMINATIVO 3	2.786	-32.39	6.326.31
					0 07 05	BOSCO CEDUO 1	0.6		
2. MERETO DI TOMBA	7	308	0 29 80	0.949881	0 22 08	SEMINATIVO 3	2.786	0.6	6.283.17
					0 07 72	BOSCO CEDUO 1	0.6		
Superficie totale			0 59 80				Valore totale		€ 12.609.47

Terreni post riordino

Comune	Massa provvisoria	Particella	Superficie totale (ha are ca)	Coefficiente di stima particella	Superficie porzione (ha are ca)	Qualità / Classe porzione	Valore unitario (€/mq)	Servitù (€)	Valore particella (€)
1. MERETO DI TOMBA	21	750	0 42 82	0.991015		SEMINATIVO 1	2.7590091	-41.30	11.666.63
2. MERETO DI TOMBA	21	538	0 14 55	0.940838		BOSCO CEDUO 1	0.5882749		805.30
Superficie totale			0 57 37				Valore totale		€ 12.471.93

Conguaglio: Credito Ditta € 138



Consorzio di Bonifica
LEDRA - TAGLIAMENTO

Riordino fondiario nel comprensorio di "Tomba"

Comuni di Basiliano e Mereto di Tomba

REGISTRO DEI CONGUAGLI

scheda: 28

Dati anagrafici e proprietà

1. BARBORINI GIANNI, nato a TRICESIMO il 07/03/1950	Proprietà 1/6	Cod. fisc. BRBGNN50C07L421J
Indirizzo: VIA GRAONET, 13 33100 UDINE (UD)		
2. BARBORINI LUCIANO, nato a REANA DEL ROIALE il 17/04/1927	Proprietà 2/6	Cod. fisc. BRBLCN27D17H206G
Indirizzo: VIA COLOMBATTI, 5 33100 CASTELLERIO di PAGNACCO (UD)		
3. BARBORINI ROSANNA, nata a REANA DEL ROIALE il 19/10/1943	Proprietà 1/6	Cod. fisc. BRBRNN43R59H206K
Indirizzo: VIA MONTE BERNADIA, 36 33019 TRICESIMO (UD)		
4. DI MARIA ERMES, nato a AUSTRIA il 31/05/1943	Proprietà 2/6	Cod. fisc. DMRRMS43E31Z102E
Indirizzo: VIA NATISONE, 12 33017 TARENTO (UD)		

Terreni ante riordino

Comune	Foglio	Particella	Superficie totale (ha are ca)	Coefficiente di stima di stima particella	Superficie porzione (ha are ca)	Qualità / Classe porzione	Valore unitario (€/mq)	Servitù (€)	Valore particella (€)
1. MERETO DI TOMBA	14	80	0 74 70	0.946129	0 73 58	SEMINATIVO 3	2.786		19.458.65
					0 01 12	BOSCO CEDUO 1	0.6		
Superficie totale			0 74 70				Valore totale		€ 19.458.65

Terreni post riordino

Comune	Massa provvisoria	Particella	Superficie totale (ha are ca)	Coefficiente di stima di stima particella	Superficie porzione (ha are ca)	Qualità / Classe porzione	Valore unitario (€/mq)	Servitù (€)	Valore particella (€)
1. MERETO DI TOMBA	40	59	0 72 39	0.991056		SEMINATIVO 1	2.7590091	-52.34	19.741.49
Superficie totale			0 72 39				Valore totale		€ 19.741.49

Conguaglio: Debito Ditta € 283



Consorzio di Bonifica
LEDRA - TAGLIAMENTO

Riordino fondiario nel comprensorio di "Tomba"

Comuni di Basiliano e Mereto di Tomba

REGISTRO DEI CONGUAGLI

scheda: 29

Dati anagrafici e proprietà

1 . BASALDELLA ALFIO, nato a BASILIANO il 13/09/1938	Proprietà 1/9	Cod. fisc. BSLFLA38P13A700M
Indirizzo: VIA DAMIANO CHIESA, 26/1 33031 BLESSANO di BASILIANO (UD)		
2 . BASALDELLA GIGLIOLA, nata a BASILIANO il 21/02/1954	Proprietà 1/9	Cod. fisc. BSLGLL54B61A700G
Indirizzo: PIAZZA TOMADINI, 1/1 33039 SEDEGLIANO (UD)		
3 . BASALDELLA LEDA, nata a UDINE il 06/04/1956	Proprietà 1/9	Cod. fisc. BSLLE56D46L483U
Indirizzo: VIA ROMA , 4/1 33036 MERETO DI TOMBA (UD)		
4 . BASALDELLA LURDES, nata a BASILIANO il 13/04/1948	Proprietà 1/9	Cod. fisc. BSLLD548D53A700I
Indirizzo: PIAZZA CADORNA, 1 33036 MERETO DI TOMBA (UD)		
5 . BASALDELLA ORESTE, nato a CAMPONOGARA il 22/03/1952	Proprietà 1/9	Cod. fisc. BSLRST52C22B554V
Indirizzo: VIA DAMIANO CHIESA, 26/1 33031 BLESSANO di BASILIANO (UD)		
6 . BASALDELLA ORESTINA, nata a BASILIANO il 14/02/1947	Proprietà 1/9	Cod. fisc. BSLRTN47B54A700K
Indirizzo: VIA ARMANDO DIAZ, 30/1 33031 BLESSANO di BASILIANO (UD)		
7 . GABINO IOLE, nata a COLLOREDO DI M. ALBANO il 14/02/1918	Proprietà 3/9	Cod. fisc. GBNLIO18B54C885O
Indirizzo: VIA DAMIANO CHIESA, 26 33031 BLESSANO di BASILIANO (UD)		

Terreni ante riordino

Comune	Foglio	Particella	Superficie totale (ha are ca)	Coefficiente di stima particella	Superficie porzione (ha are ca)	Qualità / Classe porzione	Valore unitario (€/mq)	Servitù (€)	Valore particella (€)
1 . BASILIANO	1	180	0 27 00	0.925962		SEMINATIVO 1	2.814		7.035.27
2 . BASILIANO	1	81	0 20 40	0.923930	0 11 40	PRATO 1	1.1		1.657.53
					0 09 00	BOSCO CEDUO 1	0.6		
Superficie totale			0 47 40				Valore totale		€ 8.692.80

Terreni post riordino

Comune	Massa provvisoria	Particella	Superficie totale (ha are ca)	Coefficiente di stima particella	Superficie porzione (ha are ca)	Qualità / Classe porzione	Valore unitario (€/mq)	Servitù (€)	Valore particella (€)
1 . BASILIANO	12	691	0 31 68	0.983090		SEMINATIVO 1	2.7590091	-44.46	8.548.28
2 . BASILIANO	12	409	0 03 33	0.933926		BOSCO CEDUO 1	0.5882749		182.95
Superficie totale			0 35 01				Valore totale		€ 8.731.23

Conguaglio: Debito Ditta € 38



Consorzio di Bonifica
LEDRA - TAGLIAMENTO

Riordino fondiario nel comprensorio di "Tomba"

Comuni di Basiliano e Mereto di Tomba

REGISTRO DEI CONGUAGLI

scheda: 30

Dati anagrafici e proprietà

1. RIGHINI EDUARDO, nato a VENEZUELA il 21/12/1965	Proprietà 1/2	Cod. fisc. RGHDRD65T21Z614B
Indirizzo: VIA JACOPO TOMADINI, 4/1 33036 TOMBA di MERETO DI TOMBA (UD)		
2. RIGHINI MARIA, nata a MERETO DI TOMBA il 07/10/1936	Proprietà 1/2	Cod. fisc. RGHMRA33R47F144E
Indirizzo: VIA JACOPO TOMADINI, 6 33036 TOMBA di MERETO DI TOMBA (UD)		

Terreni ante riordino

Comune	Foglio	Particella	Superficie totale (ha are ca)	Coefficiente di stima particella	Superficie porzione (ha are ca)	Qualità / Classe porzione	Valore unitario (€/mq)	Servitù (€)	Valore particella (€)
1. MERETO DI TOMBA	6	234	0 08 40	0.985966		SEMINATIVO ARBORATO 3	2.772		2.295.80
Superficie totale			0 08 40				Valore totale		€ 2.295.80

Terreni post riordino

Comune	Massa	Particella provvisoria	Superficie totale (ha are ca)	Coefficiente di stima particella	Superficie porzione (ha are ca)	Qualità / Classe porzione	Valore unitario (€/mq)	Servitù (€)	Valore particella (€)
1. MERETO DI TOMBA	25	515	0 08 13	0.985966		SEMINATIVO 1	2.7590091	-12.94	2.198.65
Superficie totale			0 08 13				Valore totale		€ 2.198.65

Conguaglio: Credito Ditta € 97



Consorzio di Bonifica
LEDRA - TAGLIAMENTO

Riordino fondiario nel comprensorio di "Tomba"

Comuni di Basiliano e Mereto di Tomba

REGISTRO DEI CONGUAGLI

scheda: 31

Dati anagrafici e proprietà

1 . BASALDELLA FAUSTO, nato a BASILIANO il 18/07/1951	Proprietà 1/2 bene personale	Cod. fisc. BSLFST51L18A700K
Indirizzo: VIA DAMIANO CHIESA, 13/1 33031 BLESSANO di BASILIANO (UD)		
2 . VIOLINO ELENA, nata a MERETO DI TOMBA il 21/10/1955	Proprietà 1/2 bene personale	Cod. fisc. VLNLNE55R61F144W
Indirizzo: VIA DAMIANO CHIESA, 13/1 33031 BLESSANO di BASILIANO (UD)		

Terreni ante riordino

Comune	Foglio	Particella	Superficie totale (ha are ca)	Coefficiente di stima particella	Superficie porzione (ha are ca)	Qualità / Classe porzione	Valore unitario (€/mq)	Servitù (€)	Valore particella (€)
1 . BASILIANO	2	111	0 76 60	0.948025	0 70 93	SEMINATIVO ARBORATO 1	2.828	-1.297.20	18.041.75
					0 05 67	BOSCO CEDUO 1	0.6		
Superficie totale			0 76 60				Valore totale		€ 18.041.75

Terreni post riordino

Comune	Massa provvisoria	Particella	Superficie totale (ha are ca)	Coefficiente di stima particella	Superficie porzione (ha are ca)	Qualità / Classe porzione	Valore unitario (€/mq)	Servitù (€)	Valore particella (€)
1 . BASILIANO	15	289	0 73 82	0.998227		SEMINATIVO 1	2.7590091	-1.302.46	19.028.44
Superficie totale			0 73 82				Valore totale		€ 19.028.44

Conguaglio: Debito Ditta € 987



Consorzio di Bonifica
LEDRA - TAGLIAMENTO

Riordino fondiario nel comprensorio di "Tomba"

Comuni di Basiliano e Mereto di Tomba

REGISTRO DEI CONGUAGLI

scheda: 33

Dati anagrafici e proprietà

1. BASALDELLA MARZIO, nato a BASILIANO il 02/03/1937 Proprietà 1/1 Cod. fisc. BSLMRZ37C02A700F
Indirizzo: VIA DAMIANO CHIESA, 59 33031 BASILIANO (UD)

Terreni ante riordino

Comune	Foglio	Particella	Superficie totale (ha are ca)	Coefficiente di stima particella	Superficie porzione (ha are ca)	Qualità / Classe porzione	Valore unitario (€/mq)	Servitù (€)	Valore particella (€)
1. BASILIANO	2	126	1 01 30	0.937725	0 94 51	SEMINATIVO 1	2.814	-1.234.29	24.086.63
					0 06 79	BOSCO CEDUO 1	0.6		
Superficie totale			1 01 30				Valore totale		€ 24.086.63

Terreni post riordino

Comune	Massa	Particella provvisoria	Superficie totale (ha are ca)	Coefficiente di stima particella	Superficie porzione (ha are ca)	Qualità / Classe porzione	Valore unitario (€/mq)	Servitù (€)	Valore particella (€)
1. BASILIANO	6	301	0 97 90	0.987206		SEMINATIVO 1	2.7590091	-1.213.54	25.451.60
Superficie totale			0 97 90				Valore totale		€ 25.451.60

Conguaglio: Debito Ditta € 1.365



Consorzio di Bonifica
LEDRA - TAGLIAMENTO

Riordino fondiario nel comprensorio di "Tomba"

Comuni di Basiliano e Mereto di Tomba

REGISTRO DEI CONGUAGLI

scheda: 34

Dati anagrafici e proprietà

1 . GRAFFI MASSIMINA, nata a SEDEGLIANO il 29/12/1940	Proprietà 1/2	Cod. fisc. GRFMSM40T69I562H
Indirizzo: VIA DAMIANO CHIESA, 26/2 33031 BLESSANO di BASILIANO (UD)		
2 . BASALDELLA ANDREA, nato a UDINE il 07/04/1967	Proprietà 1/2	Cod. fisc. BSLNDR67D07L483K
Indirizzo: VIA DAMIANO CHIESA, 55 33031 BLESSANO di BASILIANO (UD)		

Terreni ante riordino

Comune	Foglio	Particella	Superficie totale (ha are ca)	Coefficiente di stima particella	Superficie porzione (ha are ca)	Qualità / Classe porzione	Valore unitario (€/mq)	Servitù (€)	Valore particella (€)
1 . BASILIANO	1	96	0 53 70	0.946488	0 43 07 0 10 63	SEMINATIVO ARBORATO 2 BOSCO CEDUO 1	2.8 0.6		12.017.94
2 . BASILIANO	1	95	0 35 60	0.945896		SEMINATIVO ARBORATO 2	2.8		9.428.69
3 . BASILIANO	1	94	0 33 20	0.946972		SEMINATIVO 2	2.8		8.803.05
4 . BASILIANO	1	93	0 17 90	0.948005		SEMINATIVO 2	2.8		4.751.40
Superficie totale			1 40 40				Valore totale		€ 35.001.08

Terreni post riordino

Comune	Massa provvisoria	Particella	Superficie totale (ha are ca)	Coefficiente di stima particella	Superficie porzione (ha are ca)	Qualità / Classe porzione	Valore unitario (€/mq)	Servitù (€)	Valore particella (€)
1 . BASILIANO	6	620	1 21 49	0.995944		SEMINATIVO 1	2.7590091	-92.30	33.290.96
2 . BASILIANO	6	311	0 21 60	0.945574		BOSCO CEDUO 1	0.5882749	-19.32	1.182.20
Superficie totale			1 43 09				Valore totale		€ 34.473.16

Conguaglio: Credito Ditta € 528



Consorzio di Bonifica
LEDRA - TAGLIAMENTO

Riordino fondiario nel comprensorio di "Tomba"

Comuni di Basiliano e Mereto di Tomba

REGISTRO DEI CONGUAGLI

scheda: 36

Dati anagrafici e proprietà

1. BASSANI ROSALBA, nata a CAMPOFORMIDO il 18/12/1933 Proprietà 1/1 Cod. fisc. BSSRLB33T58B536C
Indirizzo: VIA MARCONI, 16/1 33070 CANEVA (PN)

Terreni ante riordino

Comune	Foglio	Particella	Superficie totale (ha are ca)	Coefficiente di stima particella	Superficie porzione (ha are ca)	Qualità / Classe porzione	Valore unitario (€/mq)	Servitù (€)	Valore particella (€)
1. BASILIANO	1	7	1 04 80	0.944661		PRATO 1	1.1		10.890.05
Superficie totale			1 04 80				Valore totale		€ 10.890.05

Terreni post riordino

Comune	Massa	Particella provvisoria	Superficie totale (ha are ca)	Coefficiente di stima particella	Superficie porzione (ha are ca)	Qualità / Classe porzione	Valore unitario (€/mq)	Servitù (€)	Valore particella (€)
1. MERETO DI TOMBA	18	440	0 03 07	0.947981		PRATO 1	1.0785039		313.88
2. BASILIANO	18	441	1 00 39	0.944661		PRATO 1	1.0785039		10.227.94
3. BASILIANO	18	387	0 01 45	0.943265		BOSCO CEDUO 1	0.5882749	-5.76	74.70
Superficie totale			1 04 91				Valore totale		€ 10.616.52

Conguaglio: Credito Ditta € 274



Consorzio di Bonifica
LEDRA - TAGLIAMENTO

Riordino fondiario nel comprensorio di "Tomba"

Comuni di Basiliano e Mereto di Tomba

REGISTRO DEI CONGUAGLI

scheda: 37

Dati anagrafici e proprietà

1 . BURRI ELISA, nata a BASILIANO il 11/11/1904	Usufrutto 1/3	Cod. fisc. BRRLSE04551A7000
Indirizzo: , 33031 VISSANDONE di BASILIANO (UD)		
2 . BASSI VIENDA, nata a PASIAN DI PRATO il 26/12/1948	Proprietà 1/2	Cod. fisc. BSSVND48T66G352T
Indirizzo: VIA PIAVE, 30/1 33036 PANTIANICCO di MERETO DI TOMBA (UD)		
3 . CISILINO LEANDRO, nato a UDINE il 07/07/1946	Proprietà 1/2	Cod. fisc. CSLDR46L07L483D
Indirizzo: VIA PIAVE, 30/1 33036 PANTIANICCO di MERETO DI TOMBA (UD)		

Terreni ante riordino

Comune	Foglio	Particella	Superficie totale (ha are ca)	Coefficiente di stima particella	Superficie porzione (ha are ca)	Qualità / Classe porzione	Valore unitario (€/mq)	Servitù (€)	Valore particella (€)
1 . MERETO DI TOMBA	17	88	0 31 20	0.929206		SEMINATIVO 3	2.786	-42.83	8.034.12
Superficie totale			0 31 20				Valore totale		€ 8.034.12

Terreni post riordino

Comune	Massa provvisoria	Particella	Superficie totale (ha are ca)	Coefficiente di stima particella	Superficie porzione (ha are ca)	Qualità / Classe porzione	Valore unitario (€/mq)	Servitù (€)	Valore particella (€)
1 . MERETO DI TOMBA	5	471	0 31 47	0.968370		SEMINATIVO 1	2.7590091	-73.09	8.334.87
Superficie totale			0 31 47				Valore totale		€ 8.334.87

Conguaglio: Debito Ditta € 301



Consorzio di Bonifica
LEDRA - TAGLIAMENTO

Riordino fondiario nel comprensorio di "Tomba"

Comuni di Basiliano e Mereto di Tomba

REGISTRO DEI CONGUAGLI

scheda: 38

Dati anagrafici e proprietà

1. BATTISTON TERESINA, nata a SEDEGLIANO il 23/09/1945 Proprietà 1/1 Cod. fisc. BTTTSN45P63I562J
Indirizzo: VIA MONTENERO, 16/1 33036 TOMBA di MERETO DI TOMBA (UD)

Terreni ante riordino

Comune	Foglio	Particella	Superficie totale (ha are ca)	Coefficiente di stima particella	Superficie porzione (ha are ca)	Qualità / Classe porzione	Valore unitario (€/mq)	Servitù (€)	Valore particella (€)
1 . MERETO DI TOMBA	18	27	0 45 20	0.981715	0 44 02	SEMINATIVO ARBORATO 2	2.8		12.169.73
					0 01 18	BOSCO CEDUO 1	0.6		
2 . MERETO DI TOMBA	16	157	0 35 00	0.943265	0 34 02	SEMINATIVO ARBORATO 3	2.772		8.950.78
					0 00 98	BOSCO CEDUO 1	0.6		
3 . MERETO DI TOMBA	16	135	0 61 80	0.977554	0 60 75	SEMINATIVO ARBORATO 3	2.772		16.523.50
					0 01 05	BOSCO CEDUO 1	0.6		
4 . MERETO DI TOMBA	16	22	0 49 10	0.943265	0 47 92	SEMINATIVO ARBORATO 3	2.772		12.596.57
					0 01 18	BOSCO CEDUO 1	0.6		
5 . MERETO DI TOMBA	16	21	0 34 90	0.946286		SEMINATIVO 2	2.8		9.247.10
6 . MERETO DI TOMBA	16	5	0 39 00	0.947573		SEMINATIVO 3	2.786		10.295.76
Superficie totale			2 65 00				Valore totale		€ 69.783.44

Terreni post riordino

Comune	Massa	Particella provvisoria	Superficie totale (ha are ca)	Coefficiente di stima particella	Superficie porzione (ha are ca)	Qualità / Classe porzione	Valore unitario (€/mq)	Servitù (€)	Valore particella (€)
1 . MERETO DI TOMBA	39	826	2 53 32	1.007696		SEMINATIVO 1	2.7590091	-1.073.82	69.355.26
2 . MERETO DI TOMBA	39	64	0 03 83	0.956925		BOSCO CEDUO 1	0.5882749		215.60
Superficie totale			2 57 15				Valore totale		€ 69.570.87

Conguaglio: Credito Ditta € 213



Consorzio di Bonifica
LEDRA - TAGLIAMENTO

Riordino fondiario nel comprensorio di "Tomba"

Comuni di Basiliano e Mereto di Tomba

REGISTRO DEI CONGUAGLI

scheda: 39

Dati anagrafici e proprietà

1 . BEARZI BRUNA, nata a UDINE il 13/04/1954	Proprietà 1/2 comunione dei beni	Cod. fisc. BRZBRN54D53L483D
Indirizzo: VIA DEI PRATI, 1/1 33031 VILLAORBA di BASILIANO (UD)		
2 . OSELLAME MAURO, nato a BASILIANO il 29/11/1954	Proprietà 1/2 comunione dei beni	Cod. fisc. SLLMRA54S29A700N
Indirizzo: VIA DEI PRATI, 1/1 33031 VILLAORBA di BASILIANO (UD)		

Terreni ante riordino

Comune	Foglio	Particella	Superficie totale (ha are ca)	Coefficiente di stima particella	Superficie porzione (ha are ca)	Qualità / Classe porzione	Valore unitario (€/mq)	Servitù (€)	Valore particella (€)
1 . MERETO DI TOMBA	17	129	0 48 50	0.935135	0 48 11	SEMINATIVO 3	2.786	-179.35	12.376.57
					0 00 39	BOSCO CEDUO 1	0.6		
2 . MERETO DI TOMBA	17	118	0 11 50	0.936668	0 11 13	SEMINATIVO 3	2.786	-3.48	2.921.75
					0 00 37	BOSCO CEDUO 1	0.6		
Superficie totale			0 60 00				Valore totale		€ 15.298.32

Terreni post riordino

Comune	Massa provvisoria	Particella	Superficie totale (ha are ca)	Coefficiente di stima particella	Superficie porzione (ha are ca)	Qualità / Classe porzione	Valore unitario (€/mq)	Servitù (€)	Valore particella (€)
1 . MERETO DI TOMBA	5	611	0 55 17	0.984049		SEMINATIVO 1	2.7590091	-247.00	14.731.66
Superficie totale			0 55 17				Valore totale		€ 14.731.66

Conguaglio: Credito Ditta € 567



Consorzio di Bonifica
LEDRA - TAGLIAMENTO

Riordino fondiario nel comprensorio di "Tomba"

Comuni di Basiliano e Mereto di Tomba

REGISTRO DEI CONGUAGLI

scheda: 41

Dati anagrafici e proprietà

1. TONIUTTI LODINO, nato a RAGOGNA il 03/07/1942 Proprietà 1/1 bene personale Cod. fisc. TNTLDN42L03H161D
Indirizzo: VIA PANTIANICCO, 6/1 33031 BLESSANO di BASILIANO (UD)

Terreni ante riordino

Comune	Foglio	Particella	Superficie totale (ha are ca)	Coefficiente di stima particella	Superficie porzione (ha are ca)	Qualità / Classe porzione	Valore unitario (€/mq)	Servitù (€)	Valore particella (€)
1. BASILIANO	2	131	0 19 20	0.929637	0 18 84	SEMINATIVO 2	2.8		4.924.10
					0 00 36	BOSCO CEDUO 1	0.6		
Superficie totale			0 19 20				Valore totale		€ 4.924.10

Terreni post riordino

Comune	Massa	Particella provvisoria	Superficie totale (ha are ca)	Coefficiente di stima particella	Superficie porzione (ha are ca)	Qualità / Classe porzione	Valore unitario (€/mq)	Servitù (€)	Valore particella (€)
1. BASILIANO	1	556	0 01 06	0.922236		BOSCO CEDUO 1	0.5882749		57.51
2. BASILIANO	1	555	0 17 66	0.968761		SEMINATIVO 1	2.7590091	-16.32	4.703.88
Superficie totale			0 18 72				Valore totale		€ 4.761.39

Conguaglio: Credito Ditta € 163



Consorzio di Bonifica
LEDRA - TAGLIAMENTO

Riordino fondiario nel comprensorio di "Tomba"

Comuni di Basiliano e Mereto di Tomba

REGISTRO DEI CONGUAGLI

scheda: 43

Dati anagrafici e proprietà

- | | | |
|--|---------------|-----------------------------|
| 1 . BENEDETTI FABRIZIO, nato a MERETO DI TOMBA il 11/12/1955 | Proprietà 1/2 | Cod. fisc. BNDFRZ55T11F144F |
| Indirizzo: VIA SIMONUTTI, 14/1 33036 SAN MARCO di MERETO DI TOMBA (UD) | | |
| 2 . QUARGNOLO ALSERINA, nata a BASILIANO il 17/04/1931 | Proprietà 1/2 | Cod. fisc. QRGLRN31D57A700V |
| Indirizzo: VIA SIMONUTTI, 14/1 33036 SAN MARCO di MERETO DI TOMBA (UD) | | |

Terreni ante riordino

Comune	Foglio	Particella	Superficie totale (ha are ca)	Coefficiente di stima particella	Superficie porzione (ha are ca)	Qualità / Classe porzione	Valore unitario (€/mq)	Servitù (€)	Valore particella (€)
1 . MERETO DI TOMBA	7	191	0 50 30	0.946619	0 42 76	SEMINATIVO ARBORATO 2	2.8		11.761.93
					0 07 54	BOSCO CEDUO 1	0.6		
2 . BASILIANO	2	73	0 61 70	0.935937	0 50 04	SEMINATIVO ARBORATO 1	2.828		13.899.52
					0 11 66	BOSCO CEDUO 1	0.6		
Superficie totale			1 12 00				Valore totale		€ 25.661.45

Terreni post riordino

Comune	Massa provvisoria	Particella	Superficie totale (ha are ca)	Coefficiente di stima particella	Superficie porzione (ha are ca)	Qualità / Classe porzione	Valore unitario (€/mq)	Servitù (€)	Valore particella (€)
1 . MERETO DI TOMBA	23	394	0 26 18	0.990051		SEMINATIVO 1	2.7590091	-33.21	7.118.02
2 . MERETO DI TOMBA	23	349	0 18 95	0.936621		BOSCO CEDUO 1	0.5882749		1.044.13
3 . MERETO DI TOMBA	23	348	0 65 11	0.987488		SEMINATIVO 1	2.7590091	-8.44	17.730.70
Superficie totale			1 10 24				Valore totale		€ 25.892.84

Conguaglio: Debito Ditta € 231



Consorzio di Bonifica
LEDRA - TAGLIAMENTO

Riordino fondiario nel comprensorio di "Tomba"

Comuni di Basiliano e Mereto di Tomba

REGISTRO DEI CONGUAGLI

scheda: 44

Dati anagrafici e proprietà

1. BENEDETTI FABRIZIO, nato a MERETO DI TOMBA il 11/12/1955 Proprietà 1/2 comunione dei beni Cod. fisc. BNDFRZ55T11F144F
Indirizzo: VIA SIMONUTTI, 14/1 33036 SAN MARCO di MERETO DI TOMBA (UD)
2. ZANUTTI IRMA, nata a PALMANOVA il 15/09/1957 Proprietà 1/2 comunione dei beni Cod. fisc. ZNTRMI57P55G284G
Indirizzo: VIA SIMONUTTI, 14/1 33036 SAN MARCO di MERETO DI TOMBA (UD)

Terreni ante riordino

Comune	Foglio	Particella	Superficie totale (ha are ca)	Coefficiente di stima particella	Superficie porzione (ha are ca)	Qualità / Classe porzione	Valore unitario (€/mq)	Servitù (€)	Valore particella (€)
1. MERETO DI TOMBA	6	209	0 30 70	0.966442		SEMINATIVO ARBORATO 2	2.8		8.307.54
Superficie totale			0 30 70				Valore totale		€ 8.307.54

Terreni post riordino

Comune	Massa	Particella provvisoria	Superficie totale (ha are ca)	Coefficiente di stima particella	Superficie porzione (ha are ca)	Qualità / Classe porzione	Valore unitario (€/mq)	Servitù (€)	Valore particella (€)
1. MERETO DI TOMBA	23	354	0 30 03	0.970261		SEMINATIVO 1	2.7590091	-35.46	8.003.45
Superficie totale			0 30 03				Valore totale		€ 8.003.45

Conguaglio: Credito Ditta € 304



Consorzio di Bonifica
LEDRA - TAGLIAMENTO

Riordino fondiario nel comprensorio di "Tomba"

Comuni di Basiliano e Mereto di Tomba

REGISTRO DEI CONGUAGLI

scheda: 45

Dati anagrafici e proprietà

1 . PIGNOLO AGNESE, nata a MERETO DI TOMBA il 18/04/1960	Proprietà 1/4	Cod. fisc. PGNGNS60D58F144H
Indirizzo: VIA SAN ROCCO, 2/1 33036 TOMBA di MERETO DI TOMBA (UD)		
2 . PIGNOLO ANDREA, nato a MERETO DI TOMBA il 09/09/1969	Proprietà 1/4	Cod. fisc. PGNNDR69P09F144C
Indirizzo: VIA SAN ROCCO, 2/1 33036 TOMBA di MERETO DI TOMBA (UD)		
3 . PIGNOLO GILBERTO, nata a MERETO DI TOMBA il 01/11/1949	Proprietà 1/4	Cod. fisc. PGNGBR49S01F144W
Indirizzo: VIA GARZAROLLI, 140/2 34170 GORIZIA (GO)		
4 . PIGNOLO NICLA, nata a MERETO DI TOMBA il 27/06/1954	Proprietà 1/4	Cod. fisc. PGNNCL54H67F144D
Indirizzo: VIA SAN ROCCO, 2/1 33036 TOMBA di MERETO DI TOMBA (UD)		

Terreni ante riordino

Comune	Foglio	Particella	Superficie totale (ha are ca)	Coefficiente di stima particella	Superficie porzione (ha are ca)	Qualità / Classe porzione	Valore unitario (€/mq)	Servitù (€)	Valore particella (€)
1 . MERETO DI TOMBA	18	202	0 33 50	0.976190	0 27 03	SEMINATIVO 1	2.814		7.804.09
					0 06 47	BOSCO CEDUO 1	0.6		
2 . MERETO DI TOMBA	18	20	0 33 20	0.975728	0 31 67	SEMINATIVO 2	2.8		8.741.93
					0 01 53	BOSCO CEDUO 1	0.6		
3 . MERETO DI TOMBA	11	350	0 29 40	0.969373	0 28 17	SEMINATIVO 3	2.786	-134.77	7.544.56
					0 01 23	BOSCO CEDUO 1	0.6		
4 . MERETO DI TOMBA	11	349	0 26 10	0.969410	0 25 63	SEMINATIVO 1	2.814	-5.63	7.013.37
					0 00 47	BOSCO CEDUO 1	0.6		
5 . MERETO DI TOMBA	11	348	0 02 00	0.969373	0 01 72	BOSCO CEDUO 1	0.6		127.18
					0 00 28	INCOLTO PRODUTTIVO U	1		
6 . MERETO DI TOMBA	10	113	0 39 90	1.002662		SEMINATIVO ARBORATO 3	2.772		11.089.72
7 . MERETO DI TOMBA	10	112	0 69 20	1.003385		SEMINATIVO ARBORATO 3	2.772		19.247.17
Superficie totale			2 33 30				Valore totale		€ 61.568.03

Terreni post riordino

Comune	Massa provvisoria	Particella	Superficie totale (ha are ca)	Coefficiente di stima particella	Superficie porzione (ha are ca)	Qualità / Classe porzione	Valore unitario (€/mq)	Servitù (€)	Valore particella (€)
1 . MERETO DI TOMBA	32	256	1 70 04	1.002593		SEMINATIVO 1	2.7590091	-102.99	46.932.85
2 . MERETO DI TOMBA	11	169	0 48 97	0.969373		SEMINATIVO 1	2.7590091	-199.65	12.897.41
3 . MERETO DI TOMBA	11	168	0 03 10	0.920904		BOSCO CEDUO 1	0.5882749		167.94
4 . MERETO DI TOMBA	11	163	0 02 45	0.920904		BOSCO CEDUO 1	0.5882749		132.73
Superficie totale			2 24 56				Valore totale		€ 60.130.93

Conguaglio: Credito Ditta € 1.437



Consorzio di Bonifica
LEDRA - TAGLIAMENTO

Riordino fondiario nel comprensorio di "Tomba"

Comuni di Basiliano e Mereto di Tomba

REGISTRO DEI CONGUAGLI

scheda: 46

Dati anagrafici e proprietà

1. FABBRO FABRIZIO, nato a UDINE il 06/11/1953	Nuda proprietà 1/1	Cod. fisc. FBBFRZ53S06L483A
Indirizzo: VIA PLASENCIS, 32 33030 SAN VITO DI FAGAGNA (UD)		
2. FABBRO VIENDA, nata a FAGAGNA il 12/10/1931	Usufrutto 1/1	Cod. fisc. FBBVND31R52D461Y
Indirizzo: VIA PLASENCIS, 34 33030 SAN VITO DI FAGAGNA (UD)		

Terreni ante riordino

Comune	Foglio	Particella	Superficie totale (ha are ca)	Coefficiente di stima particella	Superficie porzione (ha are ca)	Qualità / Classe porzione	Valore unitario (€/mq)	Servitù (€)	Valore particella (€)
1. MERETO DI TOMBA	18	229	0 54 75	0.987849		SEMINATIVO 2	2.8		15.143.73
2. MERETO DI TOMBA	18	47	1 05 45	0.988721	1 04 50	SEMINATIVO 2	2.8		28.986.32
					0 00 95	BOSCO CEDUO 1	0.6		
Superficie totale			1 60 20				Valore totale		€ 44.130.05

Terreni post riordino

Comune	Massa	Particella provvisoria	Superficie totale (ha are ca)	Coefficiente di stima particella	Superficie porzione (ha are ca)	Qualità / Classe porzione	Valore unitario (€/mq)	Servitù (€)	Valore particella (€)
1. MERETO DI TOMBA	7	182	1 57 53	1.007980		SEMINATIVO 1	2.7590091	-441.80	43.367.71
Superficie totale			1 57 53				Valore totale		€ 43.367.71

Conguaglio: Credito Ditta € 762



Consorzio di Bonifica
LEDRA - TAGLIAMENTO

Riordino fondiario nel comprensorio di "Tomba"

Comuni di Basiliano e Mereto di Tomba

REGISTRO DEI CONGUAGLI

scheda: 47

Dati anagrafici e proprietà

1 . BUNELLO TARCISIO, nato a MERETO DI TOMBA il 22/12/1933 Proprietà 1/1 Cod. fisc. BNLTCS33T22F144E
Indirizzo: VIA CASTELLIERE, 27 33036 TOMBA di MERETO DI TOMBA (UD)

Terreni ante riordino

Comune	Foglio	Particella	Superficie totale (ha are ca)	Coefficiente di stima particella	Superficie porzione (ha are ca)	Qualità / Classe porzione	Valore unitario (€/mq)	Servitù (€)	Valore particella (€)
1 . MERETO DI TOMBA	7	91	0 03 80	0.918129		BOSCO CEDUO 1	0.6	-9.68	199.66
2 . MERETO DI TOMBA	7	90	0 04 10	0.918120		BOSCO CEDUO 1	0.6		225.86
Superficie totale			0 07 90				Valore totale		€ 425.52

Terreni post riordino

Comune	Massa	Particella provvisoria	Superficie totale (ha are ca)	Coefficiente di stima particella	Superficie porzione (ha are ca)	Qualità / Classe porzione	Valore unitario (€/mq)	Servitù (€)	Valore particella (€)
1 . MERETO DI TOMBA	26	497	0 08 15	0.918120		BOSCO CEDUO 1	0.5882749	-10.13	430.06
Superficie totale			0 08 15				Valore totale		€ 430.06

Conguaglio: Debito Ditta € 5



Consorzio di Bonifica
LEDRA - TAGLIAMENTO

Riordino fondiario nel comprensorio di "Tomba"

Comuni di Basiliano e Mereto di Tomba

REGISTRO DEI CONGUAGLI

scheda: 49

Dati anagrafici e proprietà

1. CECCHINI MARIA, nata a MERETO DI TOMBA il 11/10/1942 Proprietà 1/1 Cod. fisc. CCCMRA42R51L483N
Indirizzo: VIA SAN ROCCO, 45 33036 TOMBA di MERETO DI TOMBA (UD)

Terreni ante riordino

Comune	Foglio	Particella	Superficie totale (ha are ca)	Coefficiente di stima particella	Superficie porzione (ha are ca)	Qualità / Classe porzione	Valore unitario (€/mq)	Servitù (€)	Valore particella (€)
1. BASILIANO	1	8	0 49 60	0.934754	0 46 03	SEMINATIVO ARBORATO 1	2.828		12.368.18
					0 03 57	BOSCO CEDUO 1	0.6		
Superficie totale			0 49 60				Valore totale		€ 12.368.18

Terreni post riordino

Comune	Massa	Particella provvisoria	Superficie totale (ha are ca)	Coefficiente di stima particella	Superficie porzione (ha are ca)	Qualità / Classe porzione	Valore unitario (€/mq)	Servitù (€)	Valore particella (€)
1. BASILIANO	18	388	0 46 88	0.984002		SEMINATIVO 1	2.7590091	-9.00	12.718.31
Superficie totale			0 46 88				Valore totale		€ 12.718.31

Conguaglio: Debito Ditta € 350



Consorzio di Bonifica
LEDRA - TAGLIAMENTO

Riordino fondiario nel comprensorio di "Tomba"

Comuni di Basiliano e Mereto di Tomba

REGISTRO DEI CONGUAGLI

scheda: 50

Dati anagrafici e proprietà

1. ZILLI AMELIO, nato a BASILIANO il 31/01/1961 Proprietà 1/1 Cod. fisc. ZLLMLA61A31A7000
Indirizzo: VIA F.LLI BASALDELLA, 1/1 33031 BLESSANO di BASILIANO (UD)

Terreni ante riordino

Comune	Foglio	Particella	Superficie totale (ha are ca)	Coefficiente di stima particella	Superficie porzione (ha are ca)	Qualità / Classe porzione	Valore unitario (€/mq)	Servitù (€)	Valore particella (€)
1. MERETO DI TOMBA	18	163	0 46 70	0.933247	0 38 34	SEMINATIVO 2	2.8	-312.20	10.174.51
					0 08 36	BOSCO CEDUO 1	0.6		
Superficie totale			0 46 70				Valore totale		€ 10.174.51

Terreni post riordino

Comune	Massa provvisoria	Particella	Superficie totale (ha are ca)	Coefficiente di stima particella	Superficie porzione (ha are ca)	Qualità / Classe porzione	Valore unitario (€/mq)	Servitù (€)	Valore particella (€)
1. MERETO DI TOMBA	3	570	0 13 31	0.933675		BOSCO CEDUO 1	0.5882749	-18.74	712.33
2. MERETO DI TOMBA	3	569	0 35 99	0.983809		SEMINATIVO 1	2.7590091	-259.24	9.509.67
Superficie totale			0 49 30				Valore totale		€ 10.221.99

Conguaglio: Debito Ditta € 47



Consorzio di Bonifica
LEDRA - TAGLIAMENTO

Riordino fondiario nel comprensorio di "Tomba"

Comuni di Basiliano e Mereto di Tomba

REGISTRO DEI CONGUAGLI

scheda: 51

Dati anagrafici e proprietà

1. BERNARDIS MARCO, nato a POMIGLIANO D'ARCO il 11/05/1962	Proprietà 1/4	Cod. fisc. BRNMRC62E11G812N
Indirizzo: VIA SAN ROCCO, 6/1 33036 TOMBA di MERETO DI TOMBA (UD)		
2. BUNELLO MAURIZIO, nato a MERETO DI TOMBA il 18/01/1958	Proprietà 1/4	Cod. fisc. BNLMRZ58A18F144S
Indirizzo: VIA PADRE EVARISTO MIGOTTI, 11/A 33036 MERETO DI TOMBA (UD)		
3. VIOLINO CLAUDIO, nato a MERETO DI TOMBA il 09/11/1960	Proprietà 1/4	Cod. fisc. VLNCLD60S09F144M
Indirizzo: VIA MONTE GRAPPA, 10/1 33036 MERETO DI TOMBA (UD)		
4. VIOLINO MAURO, nato a UDINE il 11/10/1963	Proprietà 1/4	Cod. fisc. VLNMRA63R11L483T
Indirizzo: VIA AIELLO, 15 33100 UDINE (UD)		

Terreni ante riordino

Comune	Foglio	Particella	Superficie totale (ha are ca)	Coefficiente di stima particella	Superficie porzione (ha are ca)	Qualità / Classe porzione	Valore unitario (€/mq)	Servitù (€)	Valore particella (€)
1. MERETO DI TOMBA	6	200	0 61 60	0.977693	0 59 88	SEMINATIVO 3	2.786	-132.34	16.279.00
					0 01 72	BOSCO CEDUO 1	0.6		
Superficie totale			0 61 60				Valore totale		€ 16.279.00

Terreni post riordino

Comune	Massa	Particella provvisoria	Superficie totale (ha are ca)	Coefficiente di stima particella	Superficie porzione (ha are ca)	Qualità / Classe porzione	Valore unitario (€/mq)	Servitù (€)	Valore particella (€)
1. MERETO DI TOMBA	14	437	0 60 88	0.978113		SEMINATIVO 1	2.7590091	-30.95	16.398.26
Superficie totale			0 60 88				Valore totale		€ 16.398.26

Conguaglio: Debito Ditta € 119



Consorzio di Bonifica
LEDRA - TAGLIAMENTO

Riordino fondiario nel comprensorio di "Tomba"

Comuni di Basiliano e Mereto di Tomba

REGISTRO DEI CONGUAGLI

scheda: 53

Dati anagrafici e proprietà

1 . CASASOLA LORIS, nato a CODROIPO il 10/12/1969	Proprietà 1/4	Cod. fisc. CSSLR569T10C817V
Indirizzo: VIA ARMANDO DIAZ, 31 33036 MERETO DI TOMBA (UD)		
2 . MESTRONI INES, nata a MERETO DI TOMBA il 30/09/1941	Proprietà 3/4	Cod. fisc. MSTNSI41P70F144S
Indirizzo: VIA SS DANIELE E AGOSTINO, 9 33036 MERETO DI TOMBA (UD)		

Terreni ante riordino

Comune	Foglio	Particella	Superficie totale (ha are ca)	Coefficiente di stima particella	Superficie porzione (ha are ca)	Qualità / Classe porzione	Valore unitario (€/mq)	Servitù (€)	Valore particella (€)
1 . MERETO DI TOMBA	9	837	0 18 90	0.932078		SEMINATIVO ARBORATO 3	2.772		4.883.23
2 . MERETO DI TOMBA	9	605	0 44 80	0.932078		SEMINATIVO ARBORATO 3	2.772		11.575.06
Superficie totale			0 63 70				Valore totale		€ 16.458.30

Terreni post riordino

Comune	Massa provvisoria	Particella	Superficie totale (ha are ca)	Coefficiente di stima particella	Superficie porzione (ha are ca)	Qualità / Classe porzione	Valore unitario (€/mq)	Servitù (€)	Valore particella (€)
1 . MERETO DI TOMBA	40	58	0 61 65	0.981995		SEMINATIVO 1	2.7590091	-44.46	16.658.58
Superficie totale			0 61 65				Valore totale		€ 16.658.58

Conguaglio: Debito Ditta € 200



Consorzio di Bonifica
LEDRA - TAGLIAMENTO

Riordino fondiario nel comprensorio di "Tomba"

Comuni di Basiliano e Mereto di Tomba

REGISTRO DEI CONGUAGLI

scheda: 56

Dati anagrafici e proprietà

1. BERTOLI ENEA, nato a MERETO DI TOMBA il 07/01/1928 Proprietà 1/1 Cod. fisc. BRTNEE28A07F144C
Indirizzo: PIAZZA G. DOMENICO BERTOLI, 8/1 33036 MERETO DI TOMBA (UD)

Terreni ante riordino

Comune	Foglio	Particella	Superficie totale (ha are ca)	Coefficiente di stima particella	Superficie porzione (ha are ca)	Qualità / Classe porzione	Valore unitario (€/mq)	Servitù (€)	Valore particella (€)
1. MERETO DI TOMBA	16	2	0 18 70	0.928491		SEMINATIVO ARBORATO 3	2.772		4.812.96
Superficie totale			0 18 70				Valore totale		€ 4.812.96

Terreni post riordino

Comune	Massa	Particella provvisoria	Superficie totale (ha are ca)	Coefficiente di stima particella	Superficie porzione (ha are ca)	Qualità / Classe porzione	Valore unitario (€/mq)	Servitù (€)	Valore particella (€)
1. MERETO DI TOMBA	37	832	0 18 05	0.977645		SEMINATIVO 1	2.7590091	-6.75	4.861.93
Superficie totale			0 18 05				Valore totale		€ 4.861.93

Conguaglio: Debito Ditta € 49



Consorzio di Bonifica
LEDRA - TAGLIAMENTO

Riordino fondiario nel comprensorio di "Tomba"

Comuni di Basiliano e Mereto di Tomba

REGISTRO DEI CONGUAGLI

scheda: 58

Dati anagrafici e proprietà

1 . DI BIN ELSA, nata a MERETO DI TOMBA il 25/01/1926	Usufrutto 1/3	Cod. fisc. DBNLSE26A65F144A
Indirizzo: PIAZZA G. DOMENICO BERTOLI, 1 33036 MERETO DI TOMBA (UD)		
2 . BERTOLI ENORE, nato a MERETO DI TOMBA il 13/08/1952	Proprietà 1/3	Cod. fisc. BRTNRE52M13F144L
Indirizzo: PIAZZA G. DOMENICO BERTOLI, 1/1 33036 MERETO DI TOMBA (UD)		
3 . BERTOLI UMBERTO, nato a MERETO DI TOMBA il 21/10/1947	Proprietà 1/3	Cod. fisc. BRTMRT47R21F144K
Indirizzo: PIAZZA G. DOMENICO BERTOLI, 1/1 33036 MERETO DI TOMBA (UD)		
4 . BERTOLI SANDRA, nata a MERETO DI TOMBA il 15/10/1954	Proprietà 1/3	Cod. fisc. BRTSDR54R55F144E
Indirizzo: VIA GIUSEPPE VERDI, 16/3 33031 BASILIANO (UD)		

Terreni ante riordino

Comune	Foglio	Particella	Superficie totale (ha are ca)	Coefficiente di stima particella	Superficie porzione (ha are ca)	Qualità / Classe porzione	Valore unitario (€/mq)	Servitù (€)	Valore particella (€)
1 . MERETO DI TOMBA	10	174	0 69 50	0.934444		SEMINATIVO 3	2.786		18.093.36
Superficie totale			0 69 50				Valore totale		€ 18.093.36

Terreni post riordino

Comune	Massa provvisoria	Particella	Superficie totale (ha are ca)	Coefficiente di stima particella	Superficie porzione (ha are ca)	Qualità / Classe porzione	Valore unitario (€/mq)	Servitù (€)	Valore particella (€)
1 . MERETO DI TOMBA	35	10	0 68 40	0.983635		SEMINATIVO 1	2.7590091	-35.46	18.527.34
Superficie totale			0 68 40				Valore totale		€ 18.527.34

Conguaglio: Debito Ditta € 434



Consorzio di Bonifica
LEDRA - TAGLIAMENTO

Riordino fondiario nel comprensorio di "Tomba"

Comuni di Basiliano e Mereto di Tomba

REGISTRO DEI CONGUAGLI

scheda: 59

Dati anagrafici e proprietà

1 . BERTOLI ENORE, nato a MERETO DI TOMBA il 13/08/1952	Proprietà 1/2	Cod. fisc. BRTNRE52M13F144L
Indirizzo: PIAZZA G. DOMENICO BERTOLI, 1/1 33036 MERETO DI TOMBA (UD)		
2 . BERTOLI UMBERTO, nato a MERETO DI TOMBA il 21/10/1947	Proprietà 1/2 bene personale	Cod. fisc. BRTMRT47R21F144K
Indirizzo: PIAZZA G. DOMENICO BERTOLI, 1/1 33036 MERETO DI TOMBA (UD)		

Terreni ante riordino

Comune	Foglio	Particella	Superficie totale (ha are ca)	Coefficiente di stima particella	Superficie porzione (ha are ca)	Qualità / Classe porzione	Valore unitario (€/mq)	Servitù (€)	Valore particella (€)
1 . MERETO DI TOMBA	14	115	0 55 90	0.929004	0 55 23	SEMINATIVO ARBORATO 3	2.772		14.260.17
					0 00 67	BOSCO CEDUO 1	0.6		
2 . MERETO DI TOMBA	14	106	0 59 20	0.932417	0 55 35	SEMINATIVO ARBORATO 3	2.772		14.521.48
					0 03 85	BOSCO CEDUO 1	0.6		
Superficie totale			1 15 10				Valore totale		€ 28.781.65

Terreni post riordino

Comune	Massa	Particella provvisoria	Superficie totale (ha are ca)	Coefficiente di stima particella	Superficie porzione (ha are ca)	Qualità / Classe porzione	Valore unitario (€/mq)	Servitù (€)	Valore particella (€)
1 . MERETO DI TOMBA	40	845	0 05 03	0.941399		BOSCO CEDUO 1	0.5882749	-3.84	274.72
2 . MERETO DI TOMBA	40	843	1 04 55	0.990946		SEMINATIVO 1	2.7590091	-80.48	28.503.79
Superficie totale			1 09 58				Valore totale		€ 28.778.51

Conguaglio: Credito Ditta € 3



Consorzio di Bonifica
LEDRA - TAGLIAMENTO

Riordino fondiario nel comprensorio di "Tomba"

Comuni di Basiliano e Mereto di Tomba

REGISTRO DEI CONGUAGLI

scheda: 60

Dati anagrafici e proprietà

1 . BERTOLI ENORE, nato a MERETO DI TOMBA il 13/08/1952	Proprietà 1/2	Cod. fisc. BRTNRE52M13F144L
Indirizzo: PIAZZA G. DOMENICO BERTOLI, 1/1 33036 MERETO DI TOMBA (UD)		
2 . BERTOLI UMBERTO, nato a MERETO DI TOMBA il 21/10/1947	Proprietà 1/4 comunione dei beni	Cod. fisc. BRTMRT47R21F144K
Indirizzo: PIAZZA G. DOMENICO BERTOLI, 1/1 33036 MERETO DI TOMBA (UD)		
3 . MION ANNAMARIA, nata a UDINE il 19/07/1951	Proprietà 1/4 comunione dei beni	Cod. fisc. MNINMR51L59L483V
Indirizzo: VIA DE MARCO, 7/2 33036 MERETO DI TOMBA (UD)		

Terreni ante riordino

Comune	Foglio	Particella	Superficie totale (ha are ca)	Coefficiente di stima particella	Superficie porzione (ha are ca)	Qualità / Classe porzione	Valore unitario (€/mq)	Servitù (€)	Valore particella (€)
1 . MERETO DI TOMBA	14	111	0 39 90	0.927758	0 39 14	SEMINATIVO 3	2.786		10.158.95
					0 00 76	BOSCO CEDUO 1	0.6		
2 . MERETO DI TOMBA	14	109	0 64 80	0.932203	0 62 99	SEMINATIVO ARBORATO 3	2.772		16.378.28
					0 01 81	BOSCO CEDUO 1	0.6		
3 . MERETO DI TOMBA	14	72	0 49 70	0.932097		SEMINATIVO ARBORATO 3	2.772		12.841.35
4 . MERETO DI TOMBA	9	632	1 70 50	0.942766	1 59 93	SEMINATIVO ARBORATO 3	2.772		42.393.16
					0 10 57	BOSCO CEDUO 1	0.6		
Superficie totale			3 24 90				Valore totale		€ 81.771.73

Terreni post riordino

Comune	Massa	Particella provvisoria	Superficie totale (ha are ca)	Coefficiente di stima particella	Superficie porzione (ha are ca)	Qualità / Classe porzione	Valore unitario (€/mq)	Servitù (€)	Valore particella (€)
1 . MERETO DI TOMBA	40	842	2 97 92	0.990981		SEMINATIVO 1	2.7590091	-253.26	81.201.79
2 . MERETO DI TOMBA	40	841	0 10 06	0.941399		BOSCO CEDUO 1	0.5882749	-5.04	552.08
3 . MERETO DI TOMBA	40	52	0 03 91	0.941399		BOSCO CEDUO 1	0.5882749		216.54
4 . MERETO DI TOMBA	40	50	0 04 82	0.942581		BOSCO CEDUO 1	0.5882749	-1.68	265.59
Superficie totale			3 16 71				Valore totale		€ 82.236.00

Conguaglio: Debito Ditta € 464



Consorzio di Bonifica
LEDRA - TAGLIAMENTO

Riordino fondiario nel comprensorio di "Tomba"

Comuni di Basiliano e Mereto di Tomba

REGISTRO DEI CONGUAGLI

scheda: 61

Dati anagrafici e proprietà

1. BERTOLI ERMACORA, nato a MERETO DI TOMBA il 22/07/1940 Proprietà 3/32 comunione dei beni Cod. fisc. BRTRCR40L22F144E
Indirizzo: PIAZZA G. DOMENICO BERTOLI, 7/1 33036 MERETO DI TOMBA (UD)
2. BERTOLI ERMACORA, nato a MERETO DI TOMBA il 22/07/1940 Proprietà 26/32 Cod. fisc. BRTRCR40L22F144E
Indirizzo: PIAZZA G. DOMENICO BERTOLI, 7/1 33036 MERETO DI TOMBA (UD)
3. DE MARCO FLAVIA, nata a MERETO DI TOMBA il 04/08/1950 Proprietà 3/32 comunione dei beni Cod. fisc. DMRFLV50M44F144P
Indirizzo: PIAZZA G. DOMENICO BERTOLI, 9/1 33036 MERETO DI TOMBA (UD)

Terreni ante riordino

Comune	Foglio	Particella	Superficie totale (ha are ca)	Coefficiente di stima particella	Superficie porzione (ha are ca)	Qualità / Classe porzione	Valore unitario (€/mq)	Servitù (€)	Valore particella (€)
1. MERETO DI TOMBA	10	44	0 49 78	0.940100	0 48 64	SEMINATIVO ARBORATO 3	2.772	-204.78	12.534.89
					0 01 14	BOSCO CEDUO 1	0.6		
2. MERETO DI TOMBA	9	623	0 60 30	0.938058	0 58 37	SEMINATIVO 3	2.786		15.363.21
					0 01 93	BOSCO CEDUO 1	0.6		
3. MERETO DI TOMBA	9	601	0 54 10	0.932078	0 52 53	SEMINATIVO ARBORATO 3	2.772		13.660.08
					0 01 57	BOSCO CEDUO 1	0.6		
Superficie totale			1 64 18				Valore totale		€ 41.558.18

Terreni post riordino

Comune	Massa	Particella provvisoria	Superficie totale (ha are ca)	Coefficiente di stima particella	Superficie porzione (ha are ca)	Qualità / Classe porzione	Valore unitario (€/mq)	Servitù (€)	Valore particella (€)
1. MERETO DI TOMBA	40	853	1 01 93	0.995158		SEMINATIVO 1	2.7590091	-86.67	27.899.74
2. MERETO DI TOMBA	37	35	0 54 12	0.986065		SEMINATIVO 1	2.7590091	-3.38	14.720.31
3. MERETO DI TOMBA	37	32	0 03 17	0.936762		BOSCO CEDUO 1	0.5882749		174.69
Superficie totale			1 59 22				Valore totale		€ 42.794.74

Conguaglio: Debito Ditta € 1.237



Consorzio di Bonifica
LEDRA - TAGLIAMENTO

Riordino fondiario nel comprensorio di "Tomba"

Comuni di Basiliano e Mereto di Tomba

REGISTRO DEI CONGUAGLI

scheda: 62

Dati anagrafici e proprietà

1. BERTOLI GISELLA, nata a FRANZIA il 26/04/1939 Proprietà 1/1 Cod. fisc. BRTGLL39D66Z110T
Indirizzo: VIA TRENTO E TRIESTE, 31/1 33036 MERETO DI TOMBA (UD)

Terreni ante riordino

Comune	Foglio	Particella	Superficie totale (ha are ca)	Coefficiente di stima particella	Superficie porzione (ha are ca)	Qualità / Classe porzione	Valore unitario (€/mq)	Servitù (€)	Valore particella (€)
1. MERETO DI TOMBA	16	30	0 08 10	0.933926		BOSCO CEDUO 1	0.6	-0.08	453.81
2. MERETO DI TOMBA	16	29	0 55 60	0.933926	0 52 32	SEMINATIVO ARBORATO 3	2.772	-520.79	13.207.83
					0 03 28	BOSCO CEDUO 1	0.6		
Superficie totale							0 63 70	Valore totale	€ 13.661.64

Terreni post riordino

Comune	Massa	Particella provvisoria	Superficie totale (ha are ca)	Coefficiente di stima particella	Superficie porzione (ha are ca)	Qualità / Classe porzione	Valore unitario (€/mq)	Servitù (€)	Valore particella (€)
1. MERETO DI TOMBA	34	104	0 23 69	0.933342		BOSCO CEDUO 1	0.5882749	-50.88	1.249.85
2. MERETO DI TOMBA	34	805	0 44 89	0.982903		SEMINATIVO 1	2.7590091	-835.12	11.338.32
Superficie totale							0 68 58	Valore totale	€ 12.588.16

Conguaglio: Credito Ditta € 1.073



Consorzio di Bonifica
LEDRA - TAGLIAMENTO

Riordino fondiario nel comprensorio di "Tomba"

Comuni di Basiliano e Mereto di Tomba

REGISTRO DEI CONGUAGLI

scheda: 63

Dati anagrafici e proprietà

1 . BERTOLI DANIELA, nata a SAN DANIELE DEL FRIULI il 01/09/1953	Proprietà 2/9	Cod. fisc. BRTDNL53P41H816A
Indirizzo: VIA ANTONIO CACCIA, 10 33100 UDINE (UD)		
2 . BERTOLI LAURA, nata a SAN DANIELE DEL FRIULI il 22/12/1980	Proprietà 1/9	Cod. fisc. BRTLRA80T62H816G
Indirizzo: VIA DES FRATES, 8 33036 MERETO DI TOMBA (UD)		
3 . BERTOLI ROBERTO, nato a SAN DANIELE DEL FRIULI il 01/09/1953	Proprietà 2/9	Cod. fisc. BRTRRT53P01H816G
Indirizzo: VIA TRENTO E TRIESTE, 6 33036 MERETO DI TOMBA (UD)		
4 . BERTOLI ROMINA, nata a SAN DANIELE DEL FRIULI il 03/02/1979	Proprietà 1/9	Cod. fisc. BRTRMN79B43H816C
Indirizzo: VIA DES FRATES, 8 33036 MERETO DI TOMBA (UD)		
5 . MESTRONI FIDES, nata a MERETO DI TOMBA il 12/01/1924	Proprietà 3/9	Cod. fisc. MSTFDS24A52F1440
Indirizzo: VIA SS DANIELE E AGOSTINO, 20 33036 MERETO DI TOMBA (UD)		

Terreni ante riordino

Comune	Foglio	Particella	Superficie totale (ha are ca)	Coefficiente di stima particella	Superficie porzione (ha are ca)	Qualità / Classe porzione	Valore unitario (€/mq)	Servitù (€)	Valore particella (€)
1 . MERETO DI TOMBA	16	235	0 35 00	0.944696		SEMINATIVO ARBORATO 3	2.772		9.165.44
2 . MERETO DI TOMBA	16	11	0 33 80	0.943710		SEMINATIVO ARBORATO 3	2.772		8.841.96
3 . MERETO DI TOMBA	16	3	0 15 20	0.922741		SEMINATIVO ARBORATO 3	2.772		3.887.91
Superficie totale			0 84 00				Valore totale		€ 21.895.31

Terreni post riordino

Comune	Massa provvisoria	Particella	Superficie totale (ha are ca)	Coefficiente di stima particella	Superficie porzione (ha are ca)	Qualità / Classe porzione	Valore unitario (€/mq)	Servitù (€)	Valore particella (€)
1 . MERETO DI TOMBA	34	803	0 78 98	0.998818		SEMINATIVO 1	2.7590091	-21.95	21.742.95
Superficie totale			0 78 98				Valore totale		€ 21.742.95

Conguaglio: Credito Ditta € 152



Consorzio di Bonifica
LEDRA - TAGLIAMENTO

Riordino fondiario nel comprensorio di "Tomba"

Comuni di Basiliano e Mereto di Tomba

REGISTRO DEI CONGUAGLI

scheda: 64

Dati anagrafici e proprietà

1. BERTOLI SANTO, nato a MERETO DI TOMBA il 29/08/1955 Proprietà 1/1 Cod. fisc. BRTSNT55M29F144J
Indirizzo: PIAZZA G. DOMENICO BERTOLI, 8/1 33036 MERETO DI TOMBA (UD)

Terreni ante riordino

Comune	Foglio	Particella	Superficie totale (ha are ca)	Coefficiente di stima particella	Superficie porzione (ha are ca)	Qualità / Classe porzione	Valore unitario (€/mq)	Servitù (€)	Valore particella (€)
1. MERETO DI TOMBA	9	624	0 24 10	0.929256	0 19 30	SEMINATIVO ARBORATO 3	2.772		5.239.11
					0 04 80	BOSCO CEDUO 1	0.6		
2. MERETO DI TOMBA	9	622	0 44 00	0.947436	0 42 68	SEMINATIVO 4	2.786		11.340.67
					0 01 32	BOSCO CEDUO 1	0.6		
3. MERETO DI TOMBA	9	621	0 49 50	0.947130	0 48 16	SEMINATIVO 3	2.786		12.784.16
					0 01 34	BOSCO CEDUO 1	0.6		
Superficie totale			1 17 60				Valore totale		€ 29.363.93

Terreni post riordino

Comune	Massa provvisoria	Particella	Superficie totale (ha are ca)	Coefficiente di stima particella	Superficie porzione (ha are ca)	Qualità / Classe porzione	Valore unitario (€/mq)	Servitù (€)	Valore particella (€)
1. MERETO DI TOMBA	37	831	0 91 99	0.997867		SEMINATIVO 1	2.7590091	-6.75	25.319.25
2. MERETO DI TOMBA	37	37	0 18 09	0.948029		BOSCO CEDUO 1	0.5882749		1.008.88
3. MERETO DI TOMBA	37	30	0 01 22	0.946129		BOSCO CEDUO 1	0.5882749		67.90
Superficie totale			1 11 30				Valore totale		€ 26.396.03

Conguaglio: Credito Ditta € 2.968



Consorzio di Bonifica
LEDRA - TAGLIAMENTO

Riordino fondiario nel comprensorio di "Tomba"

Comuni di Basiliano e Mereto di Tomba

REGISTRO DEI CONGUAGLI

scheda: 65

Dati anagrafici e proprietà

1. BERTOLUTTI ADRIANO, nato a UDINE il 16/07/1953 Proprietà 1/1 Cod. fisc. BRTDRN53L16L483W
Indirizzo: VIA MONTE NERO, 14/1 33036 MERETO DI TOMBA (UD)

Terreni ante riordino

Comune	Foglio	Particella	Superficie totale (ha are ca)	Coefficiente di stima particella	Superficie porzione (ha are ca)	Qualità / Classe porzione	Valore unitario (€/mq)	Servitù (€)	Valore particella (€)
1. MERETO DI TOMBA	10	116	0 37 00	0.990105	0 20 61	BOSCO CEDUO 1	0.6		5.722.71
					0 16 39	SEMINATIVO ARBORATO 3	2.772		
Superficie totale			0 37 00				Valore totale		€ 5.722.71

Terreni post riordino

Comune	Massa	Particella provvisoria	Superficie totale (ha are ca)	Coefficiente di stima particella	Superficie porzione (ha are ca)	Qualità / Classe porzione	Valore unitario (€/mq)	Servitù (€)	Valore particella (€)
1. MERETO DI TOMBA	30	342	0 15 24	0.991270		SEMINATIVO 1	2.7590091		4.168.02
2. MERETO DI TOMBA	30	333	0 21 87	0.939811		BOSCO CEDUO 1	0.5882749	-5.40	1.203.72
Superficie totale			0 37 11				Valore totale		€ 5.371.74

Conguaglio: Credito Ditta € 351



Consorzio di Bonifica
LEDRA - TAGLIAMENTO

Riordino fondiario nel comprensorio di "Tomba"

Comuni di Basiliano e Mereto di Tomba

REGISTRO DEI CONGUAGLI

scheda: 66

Dati anagrafici e proprietà

1. BERTUZZI ENNIO, nato a UDINE il 18/09/1946 Proprietà 1/1 Cod. fisc. BRTNNE46P18L483L
Indirizzo: VIA ISONZO, 25/1 33031 BASILIANO (UD)

Terreni ante riordino

Comune	Foglio	Particella	Superficie totale (ha are ca)	Coefficiente di stima particella	Superficie porzione (ha are ca)	Qualità / Classe porzione	Valore unitario (€/mq)	Servitù (€)	Valore particella (€)
1. BASILIANO	10	10	0 24 10	0.912813		PRATO 2	1.1		2.419.87
Superficie totale			0 24 10				Valore totale		€ 2.419.87

Terreni post riordino

Comune	Massa	Particella provvisoria	Superficie totale (ha are ca)	Coefficiente di stima particella	Superficie porzione (ha are ca)	Qualità / Classe porzione	Valore unitario (€/mq)	Servitù (€)	Valore particella (€)
1. BASILIANO	5	456	0 24 11	0.912332		PRATO 2	1.0785039		2.372.31
Superficie totale			0 24 11				Valore totale		€ 2.372.31

Conguaglio: Credito Ditta € 48



Consorzio di Bonifica
LEDRA - TAGLIAMENTO

Riordino fondiario nel comprensorio di "Tomba"

Comuni di Basiliano e Mereto di Tomba

REGISTRO DEI CONGUAGLI

scheda: 67

Dati anagrafici e proprietà

1. PECILE ROBERTO, nato a UDINE il 19/04/1956 Proprietà 1/2 comunione dei beni Cod. fisc. PCLRRT56D19L483G
Indirizzo: VIA GIUSEPPE ELLERO, 11/2 33036 SAVALONS di MERETO DI TOMBA (UD)
2. CASCO ERMANDA, nata a MARTIGNACCO il 05/09/1960 Proprietà 1/2 comunione dei beni Cod. fisc. CSCRND60P45E982L
Indirizzo: VIA GIUSEPPE ELLERO, 11/2 33036 SAVALONS di MERETO DI TOMBA (UD)

Terreni ante riordino

Comune	Foglio	Particella	Superficie totale (ha are ca)	Coefficiente di stima particella	Superficie porzione (ha are ca)	Qualità / Classe porzione	Valore unitario (€/mq)	Servitù (€)	Valore particella (€)
1 . MERETO DI TOMBA	7	333	0 06 80	0.927108		BOSCO CEDUO 1	0.6	-50.48	327.78
Superficie totale			0 06 80				Valore totale		€ 327.78

Terreni post riordino

Comune	Massa	Particella provvisoria	Superficie totale (ha are ca)	Coefficiente di stima particella	Superficie porzione (ha are ca)	Qualità / Classe porzione	Valore unitario (€/mq)	Servitù (€)	Valore particella (€)
1 . MERETO DI TOMBA	26	498	0 06 90	0.927108		BOSCO CEDUO 1	0.5882749	-51.23	325.10
Superficie totale			0 06 90				Valore totale		€ 325.10

Conguaglio: Credito Ditta € 3



Consorzio di Bonifica
LEDRA - TAGLIAMENTO

Riordino fondiario nel comprensorio di "Tomba"

Comuni di Basiliano e Mereto di Tomba

REGISTRO DEI CONGUAGLI

scheda: 69

Dati anagrafici e proprietà

1. BIANCO GIANCARLO, nato a COSEANO il 27/12/1953 Proprietà 1/1 Cod. fisc. BNCGCR53T27D085Q
Indirizzo: VIA DEL PASCO, 29/1 33030 CAMPOFORMIDO (UD)

Terreni ante riordino

Comune	Foglio	Particella	Superficie totale (ha are ca)	Coefficiente di stima particella	Superficie porzione (ha are ca)	Qualità / Classe porzione	Valore unitario (€/mq)	Servitù (€)	Valore particella (€)
1. MERETO DI TOMBA	18	201	0 98 70	0.942761	0 85 47	SEMINATIVO 2	2.8	-195.65	23.738.12
					0 13 23	PRATO 2	1.1		
2. MERETO DI TOMBA	18	134	0 75 80	0.940935	0 73 30	SEMINATIVO 1	2.814	-457.28	19.092.18
					0 02 50	BOSCO CEDUO 1	0.6		
Superficie totale			1 74 50				Valore totale		€ 42.830.30

Terreni post riordino

Comune	Massa provvisoria	Particella	Superficie totale (ha are ca)	Coefficiente di stima particella	Superficie porzione (ha are ca)	Qualità / Classe porzione	Valore unitario (€/mq)	Servitù (€)	Valore particella (€)
1. MERETO DI TOMBA	3	582	1 52 65	0.993723		SEMINATIVO 1	2.7590091	-166.03	41.685.89
2. MERETO DI TOMBA	3	229	0 16 88	0.939511		PRATO 2	1.0785039	-111.65	1.598.74
3. MERETO DI TOMBA	3	228	0 02 38	0.943265		BOSCO CEDUO 1	0.5882749		132.07
Superficie totale			1 71 91				Valore totale		€ 43.416.70

Conguaglio: Debito Ditta € 586



Consorzio di Bonifica
LEDRA - TAGLIAMENTO

Riordino fondiario nel comprensorio di "Tomba"

Comuni di Basiliano e Mereto di Tomba

REGISTRO DEI CONGUAGLI

scheda: 70

Dati anagrafici e proprietà

1. FLOREANO CATERINA, nata a MERETO DI TOMBA il 19/09/1940 Proprietà 1/1 Cod. fisc. FLRCRN40P59F144H
Indirizzo: VIA XI FEBBRAIO, 12 33036 MERETO DI TOMBA (UD)

Terreni ante riordino

Comune	Foglio	Particella	Superficie totale (ha are ca)	Coefficiente di stima particella	Superficie porzione (ha are ca)	Qualità / Classe porzione	Valore unitario (€/mq)	Servitù (€)	Valore particella (€)
1 . MERETO DI TOMBA	14	81	0 30 60	0.927394		SEMINATIVO ARBORATO 3	2.772		7.866.45
Superficie totale			0 30 60				Valore totale		€ 7.866.45

Terreni post riordino

Comune	Massa	Particella provvisoria	Superficie totale (ha are ca)	Coefficiente di stima particella	Superficie porzione (ha are ca)	Qualità / Classe porzione	Valore unitario (€/mq)	Servitù (€)	Valore particella (€)
1 . MERETO DI TOMBA	40	57	0 29 50	0.974974		SEMINATIVO 1	2.7590091	-7.88	7.927.51
Superficie totale			0 29 50				Valore totale		€ 7.927.51

Conguaglio: Debito Ditta € 61



Consorzio di Bonifica
LEDRA - TAGLIAMENTO

Riordino fondiario nel comprensorio di "Tomba"

Comuni di Basiliano e Mereto di Tomba

REGISTRO DEI CONGUAGLI

scheda: 71

Dati anagrafici e proprietà

1 . BIN ANTONIO, nato a TRIESTE il 04/01/1931	Proprietà 1/2	Cod. fisc. BNINTN31A04L424R
Indirizzo: VIA DOBERDO', 10/2 34151 TRIESTE (TS)		
2 . BIN GRAZIELLA, nata a TRIESTE il 14/03/1928	Proprietà 1/2	Cod. fisc.

Terreni ante riordino

Comune	Foglio	Particella	Superficie totale (ha are ca)	Coefficiente di stima particella	Superficie porzione (ha are ca)	Qualità / Classe porzione	Valore unitario (€/mq)	Servitù (€)	Valore particella (€)
1 . BASILIANO	1	202	0 41 20	0.943265	0 38 81	SEMINATIVO 2	2.8		10.385.54
					0 02 39	BOSCO CEDUO 1	0.6		
2 . BASILIANO	1	201	0 33 30	0.943265	0 27 51	SEMINATIVO 3	2.786		7.557.14
					0 05 79	BOSCO CEDUO 1	0.6		
Superficie totale			0 74 50				Valore totale		€ 17.942.68

Terreni post riordino

Comune	Massa provvisoria	Particella	Superficie totale (ha are ca)	Coefficiente di stima particella	Superficie porzione (ha are ca)	Qualità / Classe porzione	Valore unitario (€/mq)	Servitù (€)	Valore particella (€)
1 . BASILIANO	12	411	0 64 74	0.992911		SEMINATIVO 1	2.7590091	-74.85	17.660.34
2 . BASILIANO	12	410	0 07 26	0.943265		BOSCO CEDUO 1	0.5882749		402.86
Superficie totale			0 72 00				Valore totale		€ 18.063.20

Conguaglio: Debito Ditta € 121



Consorzio di Bonifica
LEDRA - TAGLIAMENTO

Riordino fondiario nel comprensorio di "Tomba"

Comuni di Basiliano e Mereto di Tomba

REGISTRO DEI CONGUAGLI

scheda: 72

Dati anagrafici e proprietà

- | | | |
|--|------------------------------------|-----------------------------|
| 1. BISUTTI FIORELLA, nata a UDINE il 16/07/1958 | Proprietà 1/3 separazione dei beni | Cod. fisc. BSTFLL58L56L483C |
| Indirizzo: VIA VIERIS, 5/1 33031 VILLAORBA di BASILIANO (UD) | | |
| 2. ROIATTI GIANNI, nato a BASILIANO il 20/10/1945 | Proprietà 1/3 separazione dei beni | Cod. fisc. RTTGNN45R20A700T |
| Indirizzo: VIA VIERIS, 5/1 33031 VILLAORBA di BASILIANO (UD) | | |
| 3. ROIATTI TERZO, nato a BASILIANO il 22/10/1941 | Proprietà 1/3 | Cod. fisc. RTTTRZ41R22A700G |
| Indirizzo: VIA XI FEBBRAIO, 12/1 33031 VILLAORBA di BASILIANO (UD) | | |

Terreni ante riordino

Comune	Foglio	Particella	Superficie totale (ha are ca)	Coefficiente di stima particella	Superficie porzione (ha are ca)	Qualità / Classe porzione	Valore unitario (€/mq)	Servitù (€)	Valore particella (€)
1. MERETO DI TOMBA	16	116	0 21 00	0.990597		SEMINATIVO 3	2.786		5.795.59
2. MERETO DI TOMBA	16	115	0 47 30	0.990523		SEMINATIVO 3	2.786		13.052.89
3. MERETO DI TOMBA	16	114	0 39 50	0.990453		SEMINATIVO 3	2.786		10.899.64
Superficie totale			1 07 80				Valore totale		€ 29.748.12

Terreni post riordino

Comune	Massa	Particella provvisoria	Superficie totale (ha are ca)	Coefficiente di stima particella	Superficie porzione (ha are ca)	Qualità / Classe porzione	Valore unitario (€/mq)	Servitù (€)	Valore particella (€)
1. MERETO DI TOMBA	9	656	1 05 45	0.981036		SEMINATIVO 1	2.7590091		28.542.03
2. MERETO DI TOMBA	9	654	0 02 73	0.931985		BOSCO CEDUO 1	0.5882749		149.68
3. BASILIANO	9	658	0 02 60	0.981036		SEMINATIVO 1	2.7590091	-60.22	643.52
Superficie totale			1 10 78				Valore totale		€ 29.335.23

Conguaglio: Credito Ditta € 413



Consorzio di Bonifica
LEDRA - TAGLIAMENTO

Riordino fondiario nel comprensorio di "Tomba"

Comuni di Basiliano e Mereto di Tomba

REGISTRO DEI CONGUAGLI

scheda: 73

Dati anagrafici e proprietà

1 . ROIATTI TERZO, nato a BASILIANO il 22/10/1941	Proprietà 1/3	Cod. fisc. RTTTRZ41R22A700G
Indirizzo: VIA XI FEBBRAIO, 12/1 33031 VILLAORBA di BASILIANO (UD)		
2 . ROIATTI GIANNI, nato a BASILIANO il 20/10/1945	Proprietà 1/3	Cod. fisc. RTTGNN45R20A700T
Indirizzo: VIA VIERIS, 5/1 33031 VILLAORBA di BASILIANO (UD)		
3 . ROIATTI FRANCESCO, nato a BASILIANO il 04/12/1939	Proprietà 1/3	Cod. fisc. RTTFNC39T04A700V
Indirizzo: VIA XI FEBBRAIO, 12/1 33031 VILLAORBA di BASILIANO (UD)		

Terreni ante riordino

Comune	Foglio	Particella	Superficie totale (ha are ca)	Coefficiente di stima particella	Superficie porzione (ha are ca)	Qualità / Classe porzione	Valore unitario (€/mq)	Servitù (€)	Valore particella (€)
1 . MERETO DI TOMBA	18	142	0 67 90	0.944358	0 66 20	SEMINATIVO 2	2.8	-39.76	17.561.18
					0 01 70	BOSCO CEDUO 1	0.6		
2 . MERETO DI TOMBA	18	110	0 14 40	0.952793		SEMINATIVO 2	2.8	-5.04	3.836.62
3 . MERETO DI TOMBA	18	109	0 16 00	0.950888		SEMINATIVO 2	2.8	-109.20	4.150.78
4 . MERETO DI TOMBA	18	108	0 14 80	0.945323		SEMINATIVO 2	2.8	-96.88	3.820.54
5 . MERETO DI TOMBA	18	107	0 56 70	0.943303		SEMINATIVO 2	2.8	-155.68	14.820.20
6 . MERETO DI TOMBA	18	96	0 35 50	0.997915		SEMINATIVO 2	2.8		9.919.28
7 . MERETO DI TOMBA	16	144	2 65 40	0.981194	2 57 44	SEMINATIVO ARBORATO 3	2.772		70.488.95
					0 07 96	BOSCO CEDUO 1	0.6		
8 . MERETO DI TOMBA	16	113	0 44 90	0.989729		SEMINATIVO 3	2.786		12.380.66
9 . MERETO DI TOMBA	16	112	0 82 60	0.989356		SEMINATIVO 3	2.786		22.767.42
10 . MERETO DI TOMBA	16	55	0 34 30	0.983416		SEMINATIVO 3	2.786		9.397.51
11 . MERETO DI TOMBA	16	54	0 61 40	0.989884		SEMINATIVO 3	2.786		16.933.00
12 . MERETO DI TOMBA	11	387	1 51 90	0.943175		SEMINATIVO ARBORATO 2	2.8		40.115.13
Superficie totale			8 45 80				Valore totale		€ 226.191.26

Terreni post riordino

Comune	Massa	Particella provvisoria	Superficie totale (ha are ca)	Coefficiente di stima particella	Superficie porzione (ha are ca)	Qualità / Classe porzione	Valore unitario (€/mq)	Servitù (€)	Valore particella (€)
1 . MERETO DI TOMBA	8	645	5 46 86	0.990853		SEMINATIVO 1	2.7590091	-238.06	149.261.08
2 . MERETO DI TOMBA	7	621	2 82 26	1.004805		SEMINATIVO 1	2.7590091	-234.12	78.015.85
Superficie totale			8 29 12				Valore totale		€ 227.276.93

Conguaglio: Debito Ditta € 1.086



Consorzio di Bonifica
LEDRA - TAGLIAMENTO

Riordino fondiario nel comprensorio di "Tomba"

Comuni di Basiliano e Mereto di Tomba

REGISTRO DEI CONGUAGLI

scheda: 74

Dati anagrafici e proprietà

1. ROIATTI GIANNI, nato a BASILIANO il 20/10/1945	Proprietà 1/2	Cod. fisc. RTTGNN45R20A700T
Indirizzo: VIA VIERIS, 5/1 33031 VILLAORBA di BASILIANO (UD)		
2. ROIATTI TERZO, nato a BASILIANO il 22/10/1941	Proprietà 1/2	Cod. fisc. RTTTRZ41R22A700G
Indirizzo: VIA XI FEBBRAIO, 12/1 33031 VILLAORBA di BASILIANO (UD)		

Terreni ante riordino

Comune	Foglio	Particella	Superficie totale (ha are ca)	Coefficiente di stima particella	Superficie porzione (ha are ca)	Qualità / Classe porzione	Valore unitario (€/mq)	Servitù (€)	Valore particella (€)
1. MERETO DI TOMBA	16	143	0 64 70	0.981151	0 61 92	SEMINATIVO ARBORATO 3	2.772		17.004.35
					0 02 78	BOSCO CEDUO 1	0.6		
2. MERETO DI TOMBA	16	141	0 18 80	0.981038	0 17 94	SEMINATIVO ARBORATO 3	2.772		4.929.29
					0 00 86	BOSCO CEDUO 1	0.6		
Superficie totale			0 83 50				Valore totale		€ 21.933.64

Terreni post riordino

Comune	Massa	Particella provvisoria	Superficie totale (ha are ca)	Coefficiente di stima particella	Superficie porzione (ha are ca)	Qualità / Classe porzione	Valore unitario (€/mq)	Servitù (€)	Valore particella (€)
1. MERETO DI TOMBA	9	657	0 79 43	0.981036		SEMINATIVO 1	2.7590091		21.499.23
2. MERETO DI TOMBA	9	655	0 01 31	0.931985		BOSCO CEDUO 1	0.5882749		71.82
3. BASILIANO	9	659	0 01 62	0.981036		SEMINATIVO 1	2.7590091	-43.34	395.15
Superficie totale			0 82 36				Valore totale		€ 21.966.20

Conguaglio: Debito Ditta € 33



Consorzio di Bonifica
LEDRA - TAGLIAMENTO

Riordino fondiario nel comprensorio di "Tomba"

Comuni di Basiliano e Mereto di Tomba

REGISTRO DEI CONGUAGLI

scheda: 75

Dati anagrafici e proprietà

1 . BOEZIO DINA, nata a BASILIANO il 12/09/1937	Proprietà 1/2	Cod. fisc. BZODNI37P52A700I
Indirizzo: VIA DELLA SELVA, 12/1 33031 BLESSANO di BASILIANO (UD)		
2 . BOEZIO VALENTINA, nata a BASILIANO il 14/02/1948	Proprietà 1/2	Cod. fisc. BZOVNT48B54A700P
Indirizzo: PIAZZA DELL'IMMACOLATA, 14/10 33031 BLESSANO di BASILIANO (UD)		

Terreni ante riordino

Comune	Foglio	Particella	Superficie totale (ha are ca)	Coefficiente di stima particella	Superficie porzione (ha are ca)	Qualità / Classe porzione	Valore unitario (€/mq)	Servitù (€)	Valore particella (€)
1 . BASILIANO	2	128	0 54 90	0.941405	0 54 35	SEMINATIVO 1	2.814	-88.99	14.340.01
					0 00 55	BOSCO CEDUO 1	0.6		
2 . BASILIANO	2	127	0 54 30	0.939673	0 53 59	SEMINATIVO 1	2.814	-130.15	14.080.37
					0 00 71	BOSCO CEDUO 1	0.6		
Superficie totale			1 09 20				Valore totale		€ 28.420.38

Terreni post riordino

Comune	Massa provvisoria	Particella	Superficie totale (ha are ca)	Coefficiente di stima particella	Superficie porzione (ha are ca)	Qualità / Classe porzione	Valore unitario (€/mq)	Servitù (€)	Valore particella (€)
1 . BASILIANO	6	300	1 05 47	0.987166		SEMINATIVO 1	2.7590091	-106.51	28.619.30
Superficie totale			1 05 47				Valore totale		€ 28.619.30

Conguaglio: Debito Ditta € 199



Consorzio di Bonifica
LEDRA - TAGLIAMENTO

Riordino fondiario nel comprensorio di "Tomba"

Comuni di Basiliano e Mereto di Tomba

REGISTRO DEI CONGUAGLI

scheda: 76

Dati anagrafici e proprietà

1. BORTOLOZZO ANTONIO, nato a FOSSALTA DI PORTOGRUARO il 19/06/1943 Proprietà 1/2 Cod. fisc. BRTNTN43H19D741Q
Indirizzo: VIA DELLA VITTORIA, 13/1 33036 MERETO DI TOMBA (UD)
2. BORTOLOZZO LELIO, nato a ERACLEA il 10/10/1937 Proprietà 1/2 Cod. fisc. BRTLLE37R10D415W
Indirizzo: VIA DELLA VITTORIA, 13/1 33036 MERETO DI TOMBA (UD)

Terreni ante riordino

Comune	Foglio	Particella	Superficie totale (ha are ca)	Coefficiente di stima particella	Superficie porzione (ha are ca)	Qualità / Classe porzione	Valore unitario (€/mq)	Servitù (€)	Valore particella (€)
1. BASILIANO	1	200	0 38 00	0.934859	0 36 82	SEMINATIVO ARBORATO 1	2.828	-913.80	8.886.80
					0 01 18	BOSCO CEDUO 1	0.6		
Superficie totale			0 38 00				Valore totale		€ 8.886.80

Terreni post riordino

Comune	Massa	Particella provvisoria	Superficie totale (ha are ca)	Coefficiente di stima particella	Superficie porzione (ha are ca)	Qualità / Classe porzione	Valore unitario (€/mq)	Servitù (€)	Valore particella (€)
1. BASILIANO	17	742	0 35 94	0.983655		SEMINATIVO 1	2.7590091	-753.31	9.000.50
Superficie totale			0 35 94				Valore totale		€ 9.000.50

Conguaglio: Debito Ditta € 114



Consorzio di Bonifica
LEDRA - TAGLIAMENTO

Riordino fondiario nel comprensorio di "Tomba"

Comuni di Basiliano e Mereto di Tomba

REGISTRO DEI CONGUAGLI

scheda: 77

Dati anagrafici e proprietà

- 1 . BOVER MARIA JOSE, nata a SESTO SAN GIOVANNI il 25/02/1958 Proprietà 1/2 comunione dei beni Cod. fisc. BVRMJS58B65I690X
Indirizzo: VIA XXIV MAGGIO, 17/2 33036 MERETO DI TOMBA (UD)
- 2 . TOPPANO GIUSEPPE, nato a MERETO DI TOMBA il 17/07/1959 Proprietà 1/2 comunione dei beni Cod. fisc. TPPGPP59L17F1440
Indirizzo: VIA XXIV MAGGIO, 17/2 33036 MERETO DI TOMBA (UD)

Terreni ante riordino

Comune	Foglio	Particella	Superficie totale (ha are ca)	Coefficiente di stima particella	Superficie porzione (ha are ca)	Qualità / Classe porzione	Valore unitario (€/mq)	Servitù (€)	Valore particella (€)
1 . MERETO DI TOMBA	18	227	0 29 90	0.983080	0 28 46 0 01 44	SEMINATIVO ARBORATO 2 BOSCO CEDUO 1	2.8 0.6		7.918.91
2 . MERETO DI TOMBA	18	226	0 36 30	0.979155		SEMINATIVO 2	2.8		9.952.13
3 . MERETO DI TOMBA	18	225	0 36 30	0.979240		SEMINATIVO 2	2.8		9.952.99
4 . MERETO DI TOMBA	18	214	0 28 00	0.984872		SEMINATIVO 3	2.786		7.682.79
5 . MERETO DI TOMBA	18	28	0 29 90	0.982804	0 27 63 0 02 27	SEMINATIVO ARBORATO 2 BOSCO CEDUO 1	2.8 0.6		7.737.22
6 . MERETO DI TOMBA	17	66	0 84 20	0.982994	0 64 16 0 20 04	SEMINATIVO ARBORATO 3 BOSCO CEDUO 1	2.772 0.6		18.664.64
7 . MERETO DI TOMBA	18	10	0 36 20	0.979319		SEMINATIVO 2	2.8		9.926.37
8 . MERETO DI TOMBA	18	9	0 49 60	0.979474	0 49 30 0 00 30	SEMINATIVO 2 BOSCO CEDUO 1	2.8 0.6		13.538.29
9 . MERETO DI TOMBA	10	87	0 29 80	0.975652	0 29 06 0 00 74	SEMINATIVO ARBORATO 3 BOSCO CEDUO 1	2.772 0.6		7.902.62
Superficie totale			3 60 20				Valore totale		€ 93.275.97

Terreni post riordino

Comune	Massa provvisoria	Particella	Superficie totale (ha are ca)	Coefficiente di stima particella	Superficie porzione (ha are ca)	Qualità / Classe porzione	Valore unitario (€/mq)	Servitù (€)	Valore particella (€)
1 . MERETO DI TOMBA	10	679	0 03 41	0.922665		BOSCO CEDUO 1	0.5882749	-2.28	182.81
2 . MERETO DI TOMBA	10	678	0 86 86	0.973103		SEMINATIVO 1	2.7590091	-69.79	23.250.38
3 . MERETO DI TOMBA	10	677	0 01 29	0.934117		BOSCO CEDUO 1	0.5882749		70.89
4 . MERETO DI TOMBA	8	647	2 61 43	0.980267		SEMINATIVO 1	2.7590091	-11.26	70.694.18
5 . MERETO DI TOMBA	8	132	0 02 12	0.936668		BOSCO CEDUO 1	0.5882749		116.82
Superficie totale			3 55 11				Valore totale		€ 94.315.08

Conguaglio: Debito Ditta € 1.039



Consorzio di Bonifica
LEDRA - TAGLIAMENTO

Riordino fondiario nel comprensorio di "Tomba"

Comuni di Basiliano e Mereto di Tomba

REGISTRO DEI CONGUAGLI

scheda: 78

Dati anagrafici e proprietà

1. TOPPANO GIUSEPPE, nato a MERETO DI TOMBA il 17/07/1959 Proprietà 1/1 Cod. fisc. TPPGPP59L17F1440
Indirizzo: VIA XXIV MAGGIO, 17/2 33036 MERETO DI TOMBA (UD)

Terreni ante riordino

Comune	Foglio	Particella	Superficie totale (ha are ca)	Coefficiente di stima particella	Superficie porzione (ha are ca)	Qualità / Classe porzione	Valore unitario (€/mq)	Servitù (€)	Valore particella (€)
1 . MERETO DI TOMBA	18	188	0 82 50	0.983802	0 81 76	SEMINATIVO 3	2.786		22.453.06
					0 00 74	BOSCO CEDUO 1	0.6		
2 . MERETO DI TOMBA	18	147	0 11 40	0.924587		BOSCO CEDUO 1	0.6		632.42
3 . MERETO DI TOMBA	18	104	0 61 10	0.987946		SEMINATIVO 1	2.814		16.986.29
4 . MERETO DI TOMBA	18	16	0 39 60	0.979100	0 37 66	SEMINATIVO 3	2.786		10.386.76
					0 01 94	BOSCO CEDUO 1	0.6		
5 . MERETO DI TOMBA	11	411	0 41 70	0.937760		SEMINATIVO 2	2.8		10.949.29
6 . MERETO DI TOMBA	7	423	0 29 10	0.930615	0 21 18	SEMINATIVO ARBORATO 3	2.772		5.905.96
					0 07 92	BOSCO CEDUO 1	0.6		
7 . MERETO DI TOMBA	7	162	0 29 20	0.931609	0 19 45	SEMINATIVO ARBORATO 3	2.772		5.567.80
					0 09 75	BOSCO CEDUO 1	0.6		
Superficie totale			2 94 60				Valore totale		€ 72.881.57

Terreni post riordino

Comune	Massa provvisoria	Particella	Superficie totale (ha are ca)	Coefficiente di stima particella	Superficie porzione (ha are ca)	Qualità / Classe porzione	Valore unitario (€/mq)	Servitù (€)	Valore particella (€)
1 . MERETO DI TOMBA	10	682	2 69 43	0.979203		SEMINATIVO 1	2.7590091	-104.68	72.685.36
2 . MERETO DI TOMBA	10	674	0 01 87	0.931985		BOSCO CEDUO 1	0.5882749		102.53
Superficie totale			2 71 30				Valore totale		€ 72.787.89

Conguaglio: Credito Ditta € 94



Consorzio di Bonifica
LEDRA - TAGLIAMENTO

Riordino fondiario nel comprensorio di "Tomba"

Comuni di Basiliano e Mereto di Tomba

REGISTRO DEI CONGUAGLI

scheda: 80

Dati anagrafici e proprietà

1. PASCOLO RENZA, nata a BASILIANO il 08/07/1940 Proprietà 1/1 bene personale Cod. fisc. PSCRNZ40L48A700M
Indirizzo: VIA SAN ROCCO, 22/2 33036 TOMBA di MERETO DI TOMBA (UD)

Terreni ante riordino

Comune	Foglio	Particella	Superficie totale (ha are ca)	Coefficiente di stima particella	Superficie porzione (ha are ca)	Qualità / Classe porzione	Valore unitario (€/mq)	Servitù (€)	Valore particella (€)
1. MERETO DI TOMBA	6	197	0 53 00	0.978995	0 50 83	SEMINATIVO 3	2.786	-131.64	13.859.61
					0 02 17	BOSCO CEDUO 1	0.6		
Superficie totale			0 53 00				Valore totale		€ 13.859.61

Terreni post riordino

Comune	Massa	Particella provvisoria	Superficie totale (ha are ca)	Coefficiente di stima particella	Superficie porzione (ha are ca)	Qualità / Classe porzione	Valore unitario (€/mq)	Servitù (€)	Valore particella (€)
1. MERETO DI TOMBA	26	788	0 52 55	0.976382		SEMINATIVO 1	2.7590091	-515.81	13.640.36
Superficie totale			0 52 55				Valore totale		€ 13.640.36

Conguaglio: Credito Ditta € 219



Consorzio di Bonifica
LEDRA - TAGLIAMENTO

Riordino fondiario nel comprensorio di "Tomba"

Comuni di Basiliano e Mereto di Tomba

REGISTRO DEI CONGUAGLI

scheda: 81

Dati anagrafici e proprietà

1. TOPPANO ALFREDO, nato a MERETO DI TOMBA il 22/12/1937 Proprietà 1/1 Cod. fisc. TPPLRD37T22F144D
Indirizzo: VIA MONTE NERO, 14/1 33036 MERETO DI TOMBA (UD)

Terreni ante riordino

Comune	Foglio	Particella	Superficie totale (ha are ca)	Coefficiente di stima particella	Superficie porzione (ha are ca)	Qualità / Classe porzione	Valore unitario (€/mq)	Servitù (€)	Valore particella (€)
1 . MERETO DI TOMBA	18	18	1 18 20	0.985020	1 15 48	SEMINATIVO 2	2.8		32.010.78
					0 02 72	BOSCO CEDUO 1	0.6		
2 . MERETO DI TOMBA	16	166	0 51 90	0.987237	0 50 81	SEMINATIVO ARBORATO 3	2.772		13.969.34
					0 01 09	BOSCO CEDUO 1	0.6		
3 . MERETO DI TOMBA	16	165	0 34 70	0.987231	0 34 08	SEMINATIVO ARBORATO 3	2.772		9.363.08
					0 00 62	BOSCO CEDUO 1	0.6		
4 . MERETO DI TOMBA	16	12	0 72 30	0.960403		SEMINATIVO 2	2.8	-497.42	18.944.99
5 . MERETO DI TOMBA	16	4	0 55 80	0.936075		SEMINATIVO ARBORATO 3	2.772		14.478.99
6 . MERETO DI TOMBA	11	681	0 57 50	0.983532	0 56 70	SEMINATIVO 2	2.8		15.661.77
					0 00 80	BOSCO CEDUO 1	0.6		
7 . MERETO DI TOMBA	11	616	0 30 00	1.007905	0 25 44	PRATO 2	1.1		3.096.28
					0 04 56	BOSCO CEDUO 1	0.6		
8 . MERETO DI TOMBA	10	123	4 28 30	0.957895	4 10 74	SEMINATIVO ARBORATO 3	2.772	-1.135.97	108.936.41
					0 17 56	BOSCO CEDUO 1	0.6		
9 . MERETO DI TOMBA	10	121	0 00 72	0.957160		BOSCO CEDUO 1	0.6		41.35
10 . MERETO DI TOMBA	10	120	0 00 72	0.953655		BOSCO CEDUO 1	0.6		41.20
11 . MERETO DI TOMBA	10	108	3 10 40	0.948394	1 61 72	FRUTTETO U	4.35	-1.260.96	104.227.43
					1 45 27	SEMINATIVO 2	2.8		
					0 03 41	BOSCO CEDUO 1	0.6		
12 . MERETO DI TOMBA	11	275	1 13 50	1.000680	1 11 80	SEMINATIVO 2	2.8		31.427.35
					0 01 70	BOSCO CEDUO 1	0.6		
Superficie totale			12 74 04				Valore totale		€ 352.198.95

Terreni post riordino

Comune	Massa provvisoria	Particella	Superficie totale (ha are ca)	Coefficiente di stima particella	Superficie porzione (ha are ca)	Qualità / Classe porzione	Valore unitario (€/mq)	Servitù (€)	Valore particella (€)
1 . MERETO DI TOMBA	34	67	0 03 49	0.954011		BOSCO CEDUO 1	0.5882749		195.87
2 . MERETO DI TOMBA	31	66	4 86 33	1.001544	3 23 90	SEMINATIVO 1	2.7590091	-2.053.52	156.832.07
					1 62 43	FRUTTETO U	4.2649928		
3 . MERETO DI TOMBA	20	368	1 14 23	0.999067		SEMINATIVO 1	2.7590091	-112.00	31.374.75
4 . MERETO DI TOMBA	20	360	0 05 00	0.938549		BOSCO CEDUO 1	0.5882749	-0.48	275.58
5 . MERETO DI TOMBA	20	359	0 23 95	0.987946		SEMINATIVO 1	2.7590091	-67.54	6.460.64



Consorzio di Bonifica
LEDRA - TAGLIAMENTO

Riordino fondiario nel comprensorio di "Tomba"

Comuni di Basiliano e Mereto di Tomba

REGISTRO DEI CONGUAGLI

scheda: 81

6 . MERETO DI TOMBA	39	830	3 72 12	1.005400	SEMINATIVO 1	2.7590091	-565.61	102.657.07	
7 . MERETO DI TOMBA	39	65	0 38 00	0.962094	BOSCO CEDUO 1	0.5882749	-28.32	2.122.39	
8 . MERETO DI TOMBA	34	804	2 04 64	1.005557	SEMINATIVO 1	2.7590091	-1.123.42	55.650.67	
Superficie totale							12 47 76	Valore totale	€ 355.569.04

Conguaglio: Debito Ditta € 3.370



Consorzio di Bonifica
LEDRA - TAGLIAMENTO

Riordino fondiario nel comprensorio di "Tomba"

Comuni di Basiliano e Mereto di Tomba

REGISTRO DEI CONGUAGLI

scheda: 82

Dati anagrafici e proprietà

1. TOPPANO VITTORIO, nato a MERETO DI TOMBA il 28/07/1947 Proprietà 1/1 Cod. fisc. TPPVTR47L28F144N
Indirizzo: VIA XXIV MAGGIO, 21/1 33036 TOMBA di MERETO DI TOMBA (UD)

Terreni ante riordino

Comune	Foglio	Particella	Superficie totale (ha are ca)	Coefficiente di stima particella	Superficie porzione (ha are ca)	Qualità / Classe porzione	Valore unitario (€/mq)	Servitù (€)	Valore particella (€)
1 . MERETO DI TOMBA	18	224	1 16 40	0.945619	1 06 62	SEMINATIVO 2	2.8	-136.64	28.648.37
					0 09 78	BOSCO CEDUO 1	0.6		
2 . MERETO DI TOMBA	18	67	0 55 90	0.973491	0 53 44	SEMINATIVO 2	2.8		14.710.23
					0 02 46	BOSCO CEDUO 1	0.6		
3 . MERETO DI TOMBA	16	126	0 52 60	0.978097	0 52 28	SEMINATIVO 3	2.786		14.264.96
					0 00 32	BOSCO CEDUO 1	0.6		
4 . MERETO DI TOMBA	11	415	0 37 10	0.948005		SEMINATIVO 2	2.8		9.847.88
5 . MERETO DI TOMBA	11	414	0 51 70	0.948254		SEMINATIVO 2	2.8		13.726.93
Superficie totale			3 13 70				Valore totale		€ 81.198.36

Terreni post riordino

Comune	Massa	Particella provvisoria	Superficie totale (ha are ca)	Coefficiente di stima particella	Superficie porzione (ha are ca)	Qualità / Classe porzione	Valore unitario (€/mq)	Servitù (€)	Valore particella (€)
1 . MERETO DI TOMBA	45	279	0 51 22	0.976786		SEMINATIVO 1	2.7590091	-39.96	13.763.63
2 . MERETO DI TOMBA	7	634	2 40 27	0.993614		SEMINATIVO 1	2.7590091	-73.73	65.793.67
3 . MERETO DI TOMBA	7	145	0 25 11	0.945323		BOSCO CEDUO 1	0.5882749	-11.64	1.384.75
Superficie totale			3 16 60				Valore totale		€ 80.942.05

Conguaglio: Credito Ditta € 256



Consorzio di Bonifica
LEDRA - TAGLIAMENTO

Riordino fondiario nel comprensorio di "Tomba"

Comuni di Basiliano e Mereto di Tomba

REGISTRO DEI CONGUAGLI

scheda: 83

Dati anagrafici e proprietà

1 . TOPPANO VITTORIO, nato a MERETO DI TOMBA il 28/07/1947	Proprietà 1/3	Cod. fisc. TPPVTR47L28F144N
Indirizzo: VIA XXIV MAGGIO, 21/1 33036 TOMBA di MERETO DI TOMBA (UD)		
2 . PECILE JACQUELINE, nata a FRANCIA il 22/08/1949	Proprietà 2/3	Cod. fisc. PCLJQL49M62Z110F
Indirizzo: VIA XXIV MAGGIO, 21/1 33036 TOMBA di MERETO DI TOMBA (UD)		

Terreni ante riordino

Comune	Foglio	Particella	Superficie totale (ha are ca)	Coefficiente di stima particella	Superficie porzione (ha are ca)	Qualità / Classe porzione	Valore unitario (€/mq)	Servitù (€)	Valore particella (€)
1 . MERETO DI TOMBA	11	444	1 49 20	0.944703	1 40 99	SEMINATIVO 2	2.8		37.759.58
					0 08 21	BOSCO CEDUO 1	0.6		
Superficie totale			1 49 20				Valore totale		€ 37.759.58

Terreni post riordino

Comune	Massa provvisoria	Particella	Superficie totale (ha are ca)	Coefficiente di stima particella	Superficie porzione (ha are ca)	Qualità / Classe porzione	Valore unitario (€/mq)	Servitù (€)	Valore particella (€)
1 . MERETO DI TOMBA	7	635	1 38 95	0.995221		SEMINATIVO 1	2.7590091	-292.66	37.860.58
Superficie totale			1 38 95				Valore totale		€ 37.860.58

Conguaglio: Debito Ditta € 101



Consorzio di Bonifica
LEDRA - TAGLIAMENTO

Riordino fondiario nel comprensorio di "Tomba"

Comuni di Basiliano e Mereto di Tomba

REGISTRO DEI CONGUAGLI

scheda: 84

Dati anagrafici e proprietà

1. BOSCHIAN ELDA, nata a VIVARO il 14/02/1925 Proprietà 1/1 Cod. fisc. BSLDE25B54M096C
Indirizzo: VIA CESARE BATTISTI, 6/2 33031 BASILIANO (UD)

Terreni ante riordino

Comune	Foglio	Particella	Superficie totale (ha are ca)	Coefficiente di stima particella	Superficie porzione (ha are ca)	Qualità / Classe porzione	Valore unitario (€/mq)	Servitù (€)	Valore particella (€)
1. MERETO DI TOMBA	7	303	1 81 20	0.956208	1 79 21	SEMINATIVO ARBORATO 3	2.772	-2.849.27	44.766.44
					0 01 99	BOSCO CEDUO 1	0.6		
			Superficie totale	1 81 20			Valore totale		€ 44.766.44

Terreni post riordino

Comune	Massa	Particella provvisoria	Superficie totale (ha are ca)	Coefficiente di stima particella	Superficie porzione (ha are ca)	Qualità / Classe porzione	Valore unitario (€/mq)	Servitù (€)	Valore particella (€)
1. MERETO DI TOMBA	21	494	1 73 10	1.003993		SEMINATIVO 1	2.7590091	-3.685.78	44.263.36
			Superficie totale	1 73 10			Valore totale		€ 44.263.36

Conguaglio: Credito Ditta € 503



Consorzio di Bonifica
LEDRA - TAGLIAMENTO

Riordino fondiario nel comprensorio di "Tomba"

Comuni di Basiliano e Mereto di Tomba

REGISTRO DEI CONGUAGLI

scheda: 86

Dati anagrafici e proprietà

1. PECILE ROBERTO, nato a UDINE il 19/04/1956 Proprietà 1/1 Cod. fisc. PCLRRT56D19L483G
Indirizzo: VIA GIUSEPPE ELLERO, 11/2 33036 SAVALONS di MERETO DI TOMBA (UD)

Terreni ante riordino

Comune	Foglio	Particella	Superficie totale (ha are ca)	Coefficiente di stima particella	Superficie porzione (ha are ca)	Qualità / Classe porzione	Valore unitario (€/mq)	Servitù (€)	Valore particella (€)
1. MERETO DI TOMBA	7	334	0 05 80	0.927347		BOSCO CEDUO 1	0.6	-41.40	281.32
Superficie totale			0 05 80				Valore totale		€ 281.32

Terreni post riordino

Comune	Massa	Particella provvisoria	Superficie totale (ha are ca)	Coefficiente di stima particella	Superficie porzione (ha are ca)	Qualità / Classe porzione	Valore unitario (€/mq)	Servitù (€)	Valore particella (€)
1. MERETO DI TOMBA	26	499	0 05 86	0.927347		BOSCO CEDUO 1	0.5882749	-41.85	277.83
Superficie totale			0 05 86				Valore totale		€ 277.83

Conguaglio: Credito Ditta € 3



Consorzio di Bonifica
LEDRA - TAGLIAMENTO

Riordino fondiario nel comprensorio di "Tomba"

Comuni di Basiliano e Mereto di Tomba

REGISTRO DEI CONGUAGLI

scheda: 87

Dati anagrafici e proprietà

- | | | |
|---|-----------------|-----------------------------|
| 1. DI BERNARDO IMELDA, nata a UDINE il 13/04/1937 | Proprietà 19/21 | Cod. fisc. DBRMLD37D53L483Z |
| Indirizzo: VIA DELLA CONCILIAZIONE, 33036 SAN MARCO di MERETO DI TOMBA (UD) | | |
| 2. DI BERNARDO LILIANA, nata a UDINE il 23/01/1964 | Proprietà 1/21 | Cod. fisc. DBRLLN64A63L483I |
| Indirizzo: VIA XXIV MAGGIO, 13/1 33036 MERETO DI TOMBA (UD) | | |
| 3. ZUCCHIATTI VALERIA, nata a MERETO DI TOMBA il 30/08/1929 | Proprietà 1/21 | Cod. fisc. ZCCVLR29M70F144A |
| Indirizzo: VIA XXIV MAGGIO, 20/1 33036 MERETO DI TOMBA (UD) | | |

Terreni ante riordino

Comune	Foglio	Particella	Superficie totale (ha are ca)	Coefficiente di stima particella	Superficie porzione (ha are ca)	Qualità / Classe porzione	Valore unitario (€/mq)	Servitù (€)	Valore particella (€)
1. MERETO DI TOMBA	7	336	0 72 00	0.943337	0 67 32	SEMINATIVO 2	2.8	-749.00	17.297.41
					0 04 68	BOSCO CEDUO 1	0.6		
Superficie totale			0 72 00				Valore totale		€ 17.297.41

Terreni post riordino

Comune	Massa	Particella provvisoria	Superficie totale (ha are ca)	Coefficiente di stima particella	Superficie porzione (ha are ca)	Qualità / Classe porzione	Valore unitario (€/mq)	Servitù (€)	Valore particella (€)
1. MERETO DI TOMBA	26	770	0 66 81	0.984171		SEMINATIVO 1	2.7590091	-1.184.13	16.957.04
Superficie totale			0 66 81				Valore totale		€ 16.957.04

Conguaglio: Credito Ditta € 340



Consorzio di Bonifica
LEDRA - TAGLIAMENTO

Riordino fondiario nel comprensorio di "Tomba"

Comuni di Basiliano e Mereto di Tomba

REGISTRO DEI CONGUAGLI

scheda: 88

Dati anagrafici e proprietà

1 . BROTTO FEDERICA, nata a UDINE il 02/09/1985	Proprietà 2/9	Cod. fisc. BRTFRC85P42L483N
Indirizzo: VIA XXIV MAGGIO, 19 33036 MERETO DI TOMBA (UD)		
2 . BROTTO LEONARDO, nato a UDINE il 17/10/1997	Proprietà 2/9	Cod. fisc. BRTLDR97R17L483M
Indirizzo: VIA XXIV MAGGIO, 19 33036 MERETO DI TOMBA (UD)		
3 . BROTTO VERONICA, nata a UDINE il 08/11/1981	Proprietà 2/9	Cod. fisc. BRTLDR97R17L483M
Indirizzo: VIA TOMBA, 16 33036 MERETO DI TOMBA (UD)		
4 . PONTE DANIELA, nata a MERETO DI TOMBA il 27/12/1958	Proprietà 3/9	Cod. fisc. PNTDNL58T67F144K
Indirizzo: VIA XXIV MAGGIO, 19 33036 MERETO DI TOMBA (UD)		

Terreni ante riordino

Comune	Foglio	Particella	Superficie totale (ha are ca)	Coefficiente di stima particella	Superficie porzione (ha are ca)	Qualità / Classe porzione	Valore unitario (€/mq)	Servitù (€)	Valore particella (€)
1 . MERETO DI TOMBA	18	228	0 30 10	0.973859	0 17 91	SEMINATIVO ARBORATO 2	2.8		5.595.99
					0 12 19	BOSCO CEDUO 1	0.6		
Superficie totale			0 30 10				Valore totale		€ 5.595.99

Terreni post riordino

Comune	Massa provvisoria	Particella	Superficie totale (ha are ca)	Coefficiente di stima particella	Superficie porzione (ha are ca)	Qualità / Classe porzione	Valore unitario (€/mq)	Servitù (€)	Valore particella (€)
1 . MERETO DI TOMBA	8	130	0 16 55	0.973249		SEMINATIVO 1	2.7590091	-12.94	4.431.07
2 . MERETO DI TOMBA	8	129	0 13 17	0.924587		BOSCO CEDUO 1	0.5882749		716.33
Superficie totale			0 29 72				Valore totale		€ 5.147.40

Conguaglio: Credito Ditta € 449



Consorzio di Bonifica
LEDRA - TAGLIAMENTO

Riordino fondiario nel comprensorio di "Tomba"

Comuni di Basiliano e Mereto di Tomba

REGISTRO DEI CONGUAGLI

scheda: 89

Dati anagrafici e proprietà

1. BROTTO ELEONORA, nata a MERETO DI TOMBA il 09/07/1954 Proprietà 1/1 Cod. fisc. BRTLNR54L49F144N
Indirizzo: VIA PIETRO ZORUTTI, 12/1 33031 VISSANDONE di BASILIANO (UD)

Terreni ante riordino

Comune	Foglio	Particella	Superficie totale (ha are ca)	Coefficiente di stima particella	Superficie porzione (ha are ca)	Qualità / Classe porzione	Valore unitario (€/mq)	Servitù (€)	Valore particella (€)
1. BASILIANO	10	4	0 44 30	0.932680	0 33 05	SEMINATIVO 1	2.814		9.828.36
					0 11 25	PRATO 2	1.1		
2. BASILIANO	10	3	0 27 20	0.931985		SEMINATIVO 2	2.8		7.098.00
Superficie totale			0 71 50				Valore totale		€ 16.926.36

Terreni post riordino

Comune	Massa	Particella provvisoria	Superficie totale (ha are ca)	Coefficiente di stima particella	Superficie porzione (ha are ca)	Qualità / Classe porzione	Valore unitario (€/mq)	Servitù (€)	Valore particella (€)
1. BASILIANO	5	481	0 60 71	0.981160		SEMINATIVO 1	2.7590091	-8.44	16.425.93
2. BASILIANO	5	460	0 11 96	0.932748		PRATO 2	1.0785039		1.203.14
Superficie totale			0 72 67				Valore totale		€ 17.629.07

Conguaglio: Debito Ditta € 703



Consorzio di Bonifica
LEDRA - TAGLIAMENTO

Riordino fondiario nel comprensorio di "Tomba"

Comuni di Basiliano e Mereto di Tomba

REGISTRO DEI CONGUAGLI

scheda: 92

Dati anagrafici e proprietà

1. BUNELLO ALBERTA, nata a MERETO DI TOMBA il 19/04/1953 Proprietà 1/1 Cod. fisc. BNLLRT53D59F144S
Indirizzo: VIA ALBA, 52 33100 UDINE (UD)

Terreni ante riordino

Comune	Foglio	Particella	Superficie totale (ha are ca)	Coefficiente di stima particella	Superficie porzione (ha are ca)	Qualità / Classe porzione	Valore unitario (€/mq)	Servitù (€)	Valore particella (€)
1. MERETO DI TOMBA	6	514	0 52 02	0.978541	0 49 99	SEMINATIVO 3	2.786	-157.41	13.590.13
					0 02 03	BOSCO CEDUO 1	0.6		
2. MERETO DI TOMBA	6	512	0 10 81	0.978344	0 08 20	PRATO 3	1.078	-6.47	1.011.56
					0 02 61	BOSCO CEDUO 1	0.6		
Superficie totale			0 62 83				Valore totale		€ 14.601.69

Terreni post riordino

Comune	Massa provvisoria	Particella	Superficie totale (ha are ca)	Coefficiente di stima particella	Superficie porzione (ha are ca)	Qualità / Classe porzione	Valore unitario (€/mq)	Servitù (€)	Valore particella (€)
1. MERETO DI TOMBA	26	778	0 56 28	0.979863		SEMINATIVO 1	2.7590091	-342.96	14.872.06
Superficie totale			0 56 28				Valore totale		€ 14.872.06

Conguaglio: Debito Ditta € 270



Consorzio di Bonifica
LEDRA - TAGLIAMENTO

Riordino fondiario nel comprensorio di "Tomba"

Comuni di Basiliano e Mereto di Tomba

REGISTRO DEI CONGUAGLI

scheda: 93

Dati anagrafici e proprietà

1. BUIATTI PIETRO, nato a BASILIANO il 18/08/1927 Proprietà 1/1 Cod. fisc. BTTPT27M18A700R
Indirizzo: VIA CAVOUR, 33031 BLESSANO di BASILIANO (UD)

Terreni ante riordino

Comune	Foglio	Particella	Superficie totale (ha are ca)	Coefficiente di stima particella	Superficie porzione (ha are ca)	Qualità / Classe porzione	Valore unitario (€/mq)	Servitù (€)	Valore particella (€)
1. BASILIANO	1	127	0 17 90	0.923611		SEMINATIVO 2	2.8		4.629.14
Superficie totale			0 17 90				Valore totale		€ 4.629.14

Terreni post riordino

Comune	Massa	Particella provvisoria	Superficie totale (ha are ca)	Coefficiente di stima particella	Superficie porzione (ha are ca)	Qualità / Classe porzione	Valore unitario (€/mq)	Servitù (€)	Valore particella (€)
1. BASILIANO	2	203	0 17 80	0.963541		SEMINATIVO 1	2.7590091	-7.32	4.724.67
Superficie totale			0 17 80				Valore totale		€ 4.724.67

Conguaglio: Debito Ditta € 96



Consorzio di Bonifica
LEDRA - TAGLIAMENTO

Riordino fondiario nel comprensorio di "Tomba"

Comuni di Basiliano e Mereto di Tomba

REGISTRO DEI CONGUAGLI

scheda: 94

Dati anagrafici e proprietà

1 . BULFONE BRUNO, nato a MERETO DI TOMBA il 14/02/1937	Proprietà 1/2 comunione dei beni	Cod. fisc. BLFBRN37B14F144K
Indirizzo: VIA SAN ROCCO, 22/2 33036 TOMBA di MERETO DI TOMBA (UD)		
2 . PASCOLO RENZA, nata a BASILIANO il 08/07/1940	Proprietà 1/2 comunione dei beni	Cod. fisc. PSCRNZ40L48A700M
Indirizzo: VIA SAN ROCCO, 22/2 33036 TOMBA di MERETO DI TOMBA (UD)		

Terreni ante riordino

Comune	Foglio	Particella	Superficie totale (ha are ca)	Coefficiente di stima particella	Superficie porzione (ha are ca)	Qualità / Classe porzione	Valore unitario (€/mq)	Servitù (€)	Valore particella (€)
1 . MERETO DI TOMBA	17	40	0 58 10	0.971323	0 56 65	SEMINATIVO 3	2.786		15.414.60
					0 01 45	BOSCO CEDUO 1	0.6		
2 . MERETO DI TOMBA	11	482	0 52 60	0.938554	0 50 97	SEMINATIVO 2	2.8		13.486.45
					0 01 63	BOSCO CEDUO 1	0.6		
3 . MERETO DI TOMBA	11	437	0 52 60	0.938634	0 50 39	SEMINATIVO 2	2.8		13.367.83
					0 02 21	BOSCO CEDUO 1	0.6		
4 . MERETO DI TOMBA	11	436	0 33 30	0.938549	0 32 43	SEMINATIVO 2	2.8		8.571.39
					0 00 87	BOSCO CEDUO 1	0.6		
5 . MERETO DI TOMBA	11	435	0 31 20	0.938549	0 30 33	SEMINATIVO 2	2.8		8.019.52
					0 00 87	BOSCO CEDUO 1	0.6		
6 . MERETO DI TOMBA	11	297	0 19 20	0.946473	0 18 59	SEMINATIVO 2	2.8		4.961.22
					0 00 61	BOSCO CEDUO 1	0.6		
7 . MERETO DI TOMBA	11	296	0 17 80	0.948076		SEMINATIVO 2	2.8		4.725.21
8 . MERETO DI TOMBA	11	560	0 35 00	0.938549	0 33 95	SEMINATIVO 2	2.8		8.980.97
					0 01 05	BOSCO CEDUO 1	0.6		
9 . MERETO DI TOMBA	6	294	0 28 20	0.976204		SEMINATIVO ARBORATO 2	2.8		7.708.11
10 . MERETO DI TOMBA	6	252	0 29 40	0.966394	0 28 43	SEMINATIVO 2	2.8		7.749.13
					0 00 97	BOSCO CEDUO 1	0.6		
11 . MERETO DI TOMBA	6	220	0 28 30	0.976204		SEMINATIVO ARBORATO 2	2.8		7.735.44
12 . MERETO DI TOMBA	6	199	0 46 80	0.979044	0 45 54	SEMINATIVO 1	2.814	-115.37	12.505.05
					0 01 26	BOSCO CEDUO 1	0.6		
Superficie totale			4 32 50				Valore totale		€ 113.224.93

Terreni post riordino

Comune	Massa provvisoria	Particella	Superficie totale (ha are ca)	Coefficiente di stima particella	Superficie porzione (ha are ca)	Qualità / Classe porzione	Valore unitario (€/mq)	Servitù (€)	Valore particella (€)
1 . MERETO DI TOMBA	24	357	4 23 53	0.987583		SEMINATIVO 1	2.7590091	-27.58	115.373.76
Superficie totale			4 23 53				Valore totale		€ 115.373.76

Conguaglio: Debito Ditta € 2.149



Consorzio di Bonifica
LEDRA - TAGLIAMENTO

Riordino fondiario nel comprensorio di "Tomba"

Comuni di Basiliano e Mereto di Tomba

REGISTRO DEI CONGUAGLI

scheda: 95

Dati anagrafici e proprietà

1. BULFONE BRUNO, nato a MERETO DI TOMBA il 14/02/1937 Proprietà 1/1 Cod. fisc. BLFBRN37B14F144K
Indirizzo: VIA SAN ROCCO, 22/2 33036 TOMBA di MERETO DI TOMBA (UD)

Terreni ante riordino

Comune	Foglio	Particella	Superficie totale (ha are ca)	Coefficiente di stima particella	Superficie porzione (ha are ca)	Qualità / Classe porzione	Valore unitario (€/mq)	Servitù (€)	Valore particella (€)
1 . MERETO DI TOMBA	11	327	0 22 80	0.925270	0 22 14	SEMINATIVO 2	2.8		5.772.57
					0 00 66	BOSCO CEDUO 1	0.6		
2 . MERETO DI TOMBA	7	202	0 11 70	0.938596		SEMINATIVO 3	2.786		3.059.46
3 . MERETO DI TOMBA	7	197	0 05 50	0.938596		SEMINATIVO 3	2.786		1.438.21
4 . MERETO DI TOMBA	6	373	0 13 10	0.973585	0 12 65	SEMINATIVO 1	2.814		3.491.97
					0 00 45	BOSCO CEDUO 1	0.6		
5 . MERETO DI TOMBA	6	254	0 32 00	0.976801	0 30 82	SEMINATIVO 1	2.814		8.540.71
					0 01 18	BOSCO CEDUO 1	0.6		
6 . MERETO DI TOMBA	6	253	0 17 50	0.974238	0 16 85	SEMINATIVO 1	2.814		4.657.43
					0 00 65	BOSCO CEDUO 1	0.6		
			Superficie totale	1 02 60			Valore totale		€ 26.960.35

Terreni post riordino

Comune	Massa provvisoria	Particella	Superficie totale (ha are ca)	Coefficiente di stima particella	Superficie porzione (ha are ca)	Qualità / Classe porzione	Valore unitario (€/mq)	Servitù (€)	Valore particella (€)
1 . BASILIANO	18	390	0 95 67	1.005501		SEMINATIVO 1	2.7590091	-626.96	25.913.67
			Superficie totale	0 95 67			Valore totale		€ 25.913.67

Conguaglio: Credito Ditta € 1.047



Consorzio di Bonifica
LEDRA - TAGLIAMENTO

Riordino fondiario nel comprensorio di "Tomba"

Comuni di Basiliano e Mereto di Tomba

REGISTRO DEI CONGUAGLI

scheda: 96

Dati anagrafici e proprietà

1 . BULFONE BRUNO, nato a MERETO DI TOMBA il 14/02/1937	Proprietà 1/2	Cod. fisc. BLFBRN37B14F144K
Indirizzo: VIA SAN ROCCO, 22/2 33036 TOMBA di MERETO DI TOMBA (UD)		
2 . BULFONE SILVERIO, nato a MERETO DI TOMBA il 02/10/1931	Proprietà 1/2	Cod. fisc. MGTGPP28A29F144N
Indirizzo: , 33036 TOMBA di MERETO DI TOMBA (UD)		

Terreni ante riordino

Comune	Foglio	Particella	Superficie totale (ha are ca)	Coefficiente di stima particella	Superficie porzione (ha are ca)	Qualità / Classe porzione	Valore unitario (€/mq)	Servitù (€)	Valore particella (€)
1 . MERETO DI TOMBA	11	519	0 99 20	0.938827	0 96 52	SEMINATIVO 2	2.8		25.523.33
					0 02 68	BOSCO CEDUO 1	0.6		
2 . MERETO DI TOMBA	11	328	0 20 80	0.923941	0 19 99	SEMINATIVO 1	2.814		5.242.24
					0 00 81	BOSCO CEDUO 1	0.6		
3 . MERETO DI TOMBA	11	294	0 09 20	0.938596		SEMINATIVO 2	2.8		2.417.82
4 . MERETO DI TOMBA	10	145	0 44 50	0.935020		SEMINATIVO ARBORATO 3	2.772		11.533.84
5 . MERETO DI TOMBA	7	335	0 05 50	0.928560		SEMINATIVO 3	2.786	-173.08	1.249.75
6 . MERETO DI TOMBA	7	201	0 09 60	0.938596		SEMINATIVO 3	2.786		2.510.33
7 . MERETO DI TOMBA	6	198	0 39 20	0.978512	0 37 75	SEMINATIVO 1	2.814	-94.27	10.385.44
					0 01 45	BOSCO CEDUO 1	0.6		
8 . MERETO DI TOMBA	7	15	0 04 40	0.929210		SEMINATIVO 3	2.786	-135.82	1.003.24
Superficie totale			2 32 40				Valore totale		€ 59.866.01

Terreni post riordino

Comune	Massa	Particella provvisoria	Superficie totale (ha are ca)	Coefficiente di stima particella	Superficie porzione (ha are ca)	Qualità / Classe porzione	Valore unitario (€/mq)	Servitù (€)	Valore particella (€)
1 . BASILIANO	18	389	2 17 63	1.003905		SEMINATIVO 1	2.7590091	-3.333.96	56.944.81
Superficie totale			2 17 63				Valore totale		€ 56.944.81

Conguaglio: Credito Ditta € 2.921



Consorzio di Bonifica
LEDRA - TAGLIAMENTO

Riordino fondiario nel comprensorio di "Tomba"

Comuni di Basiliano e Mereto di Tomba

REGISTRO DEI CONGUAGLI

scheda: 97

Dati anagrafici e proprietà

1. PASCOLO RENZA, nata a BASILIANO il 08/07/1940 Proprietà 1/1 Cod. fisc. PSCRNZ40L48A700M
Indirizzo: VIA SAN ROCCO, 22/2 33036 TOMBA di MERETO DI TOMBA (UD)

Terreni ante riordino

Comune	Foglio	Particella	Superficie totale (ha are ca)	Coefficiente di stima particella	Superficie porzione (ha are ca)	Qualità / Classe porzione	Valore unitario (€/mq)	Servitù (€)	Valore particella (€)
1. BASILIANO	1	14	0 57 00	0.939749		SEMINATIVO ARBORATO 2	2.8	-1.024.10	13.974.29
Superficie totale			0 57 00				Valore totale		€ 13.974.29

Terreni post riordino

Comune	Massa	Particella provvisoria	Superficie totale (ha are ca)	Coefficiente di stima particella	Superficie porzione (ha are ca)	Qualità / Classe porzione	Valore unitario (€/mq)	Servitù (€)	Valore particella (€)
1. MERETO DI TOMBA	26	783	0 52 29	0.976204		SEMINATIVO 1	2.7590091	-123.82	13.959.74
Superficie totale			0 52 29				Valore totale		€ 13.959.74

Conguaglio: Credito Ditta € 15



Consorzio di Bonifica
LEDRA - TAGLIAMENTO

Riordino fondiario nel comprensorio di "Tomba"

Comuni di Basiliano e Mereto di Tomba

REGISTRO DEI CONGUAGLI

scheda: 98

Dati anagrafici e proprietà

1 . BULFONE MARA, nata a UDINE il 21/09/1972	Proprietà 1/2	Cod. fisc. BLFMRA72P61L483D
Indirizzo: VIA 4 NOVEMBRE, 18/A 33010 FELETTO UMBERTO di TAVAGNACCO (UD)		
2 . BULFONE PAOLO, nato a UDINE il 06/08/1968	Proprietà 1/2	Cod. fisc. BLFPLA68M06L483E
Indirizzo: VIA SONDRIO, 14/4 33100 UDINE (UD)		

Terreni ante riordino

Comune	Foglio	Particella	Superficie totale (ha are ca)	Coefficiente di stima particella	Superficie porzione (ha are ca)	Qualità / Classe porzione	Valore unitario (€/mq)	Servitù (€)	Valore particella (€)
1 . MERETO DI TOMBA	7	181	0 61 50	0.937644		SEMINATIVO 2	2.8		16.146.23
Superficie totale			0 61 50				Valore totale		€ 16.146.23

Terreni post riordino

Comune	Massa provvisoria	Particella	Superficie totale (ha are ca)	Coefficiente di stima particella	Superficie porzione (ha are ca)	Qualità / Classe porzione	Valore unitario (€/mq)	Servitù (€)	Valore particella (€)
1 . MERETO DI TOMBA	22	496	0 02 66	0.932251		BOSCO CEDUO 1	0.5882749	-0.48	145.40
2 . MERETO DI TOMBA	22	2	0 59 39	0.985737		SEMINATIVO 1	2.7590091	-790.73	15.361.31
Superficie totale			0 62 05				Valore totale		€ 15.506.71

Conguaglio: Credito Ditta € 640



Consorzio di Bonifica
LEDRA - TAGLIAMENTO

Riordino fondiario nel comprensorio di "Tomba"

Comuni di Basiliano e Mereto di Tomba

REGISTRO DEI CONGUAGLI

scheda: 99

Dati anagrafici e proprietà

1. BULFONE MAURO, nato a UDINE il 31/03/1968 Proprietà 1/1 Cod. fisc. BLFMRA68C31L483G
Indirizzo: VIA SAN ROCCO, 22/2 33036 TOMBA di MERETO DI TOMBA (UD)

Terreni ante riordino

Comune	Foglio	Particella	Superficie totale (ha are ca)	Coefficiente di stima particella	Superficie porzione (ha are ca)	Qualità / Classe porzione	Valore unitario (€/mq)	Servitù (€)	Valore particella (€)
1. MERETO DI TOMBA	6	444	0 22 00	0.966442	0 21 54	SEMINATIVO 2	2.8		5.855.48
					0 00 46	BOSCO CEDUO 1	0.6		
2. BASILIANO	1	13	0 56 10	0.943459		SEMINATIVO ARBORATO 2	2.8	-963.90	13.855.96
Superficie totale			0 78 10				Valore totale		€ 19.711.44

Terreni post riordino

Comune	Massa	Particella provvisoria	Superficie totale (ha are ca)	Coefficiente di stima particella	Superficie porzione (ha are ca)	Qualità / Classe porzione	Valore unitario (€/mq)	Servitù (€)	Valore particella (€)
1. BASILIANO	18	391	0 73 13	1.005874		SEMINATIVO 1	2.7590091	-303.49	19.991.67
Superficie totale			0 73 13				Valore totale		€ 19.991.67

Conguaglio: Debito Ditta € 280



Consorzio di Bonifica
LEDRA - TAGLIAMENTO

Riordino fondiario nel comprensorio di "Tomba"

Comuni di Basiliano e Mereto di Tomba

REGISTRO DEI CONGUAGLI

scheda: 100

Dati anagrafici e proprietà

1 . BUNELLO ANTONIO, nato a MERETO DI TOMBA il 21/11/1931	Proprietà 1/2	Cod. fisc. BNLNTN31S21F144T
Indirizzo: VIA TOMBA, 5/A 33036 SAN MARCO di MERETO DI TOMBA (UD)		
2 . BUNELLO MARCO, nato a UDINE il 21/12/1965	Proprietà 1/2	Cod. fisc. BNLMRC65T21L483G
Indirizzo: VIA TOMBA, 5/A 33036 SAN MARCO di MERETO DI TOMBA (UD)		

Terreni ante riordino

Comune	Foglio	Particella	Superficie totale (ha are ca)	Coefficiente di stima particella	Superficie porzione (ha are ca)	Qualità / Classe porzione	Valore unitario (€/mq)	Servitù (€)	Valore particella (€)
1 . MERETO DI TOMBA	7	307	0 72 40	0.951140		SEMINATIVO ARBORATO 3	2.772	-114.00	18.974.70
Superficie totale			0 72 40				Valore totale		€ 18.974.70

Terreni post riordino

Comune	Massa	Particella provvisoria	Superficie totale (ha are ca)	Coefficiente di stima particella	Superficie porzione (ha are ca)	Qualità / Classe porzione	Valore unitario (€/mq)	Servitù (€)	Valore particella (€)
1 . MERETO DI TOMBA	21	751	0 70 53	1.000670		SEMINATIVO 1	2.7590091	-191.49	19.280.84
Superficie totale			0 70 53				Valore totale		€ 19.280.84

Conguaglio: Debito Ditta € 306



Consorzio di Bonifica
LEDRA - TAGLIAMENTO

Riordino fondiario nel comprensorio di "Tomba"

Comuni di Basiliano e Mereto di Tomba

REGISTRO DEI CONGUAGLI

scheda: 101

Dati anagrafici e proprietà

1. BUNELLO MARCO, nato a UDINE il 21/12/1965 Proprietà 1/1 Cod. fisc. BNLMRC65T21L483G
Indirizzo: VIA TOMBA, 5/A 33036 SAN MARCO di MERETO DI TOMBA (UD)

Terreni ante riordino

Comune	Foglio	Particella	Superficie totale (ha are ca)	Coefficiente di stima particella	Superficie porzione (ha are ca)	Qualità / Classe porzione	Valore unitario (€/mq)	Servitù (€)	Valore particella (€)
1. MERETO DI TOMBA	7	453	0 83 60	0.952361		SEMINATIVO ARBORATO 3	2.772	-293.14	21.776.79
Superficie totale			0 83 60				Valore totale		€ 21.776.79

Terreni post riordino

Comune	Massa	Particella provvisoria	Superficie totale (ha are ca)	Coefficiente di stima particella	Superficie porzione (ha are ca)	Qualità / Classe porzione	Valore unitario (€/mq)	Servitù (€)	Valore particella (€)
1. MERETO DI TOMBA	21	530	0 74 11	1.001207		SEMINATIVO 1	2.7590091	-343.38	20.128.31
Superficie totale			0 74 11				Valore totale		€ 20.128.31

Conguaglio: Credito Ditta € 1.648



Consorzio di Bonifica
LEDRA - TAGLIAMENTO

Riordino fondiario nel comprensorio di "Tomba"

Comuni di Basiliano e Mereto di Tomba

REGISTRO DEI CONGUAGLI

scheda: 102

Dati anagrafici e proprietà

1. BENEDETTI BRUNO, nato a MERETO DI TOMBA il 31/08/1935 Proprietà 1/1 Cod. fisc. BNDBRN35M31F144P
Indirizzo: VIA BERTOLI, 19/2 33036 SAN MARCO di MERETO DI TOMBA (UD)

Terreni ante riordino

Comune	Foglio	Particella	Superficie totale (ha are ca)	Coefficiente di stima particella	Superficie porzione (ha are ca)	Qualità / Classe porzione	Valore unitario (€/mq)	Servitù (€)	Valore particella (€)
1. BASILIANO	1	70	0 81 30	0.941666		SEMINATIVO 2	2.8		21.436.09
Superficie totale			0 81 30				Valore totale		€ 21.436.09

Terreni post riordino

Comune	Massa	Particella provvisoria	Superficie totale (ha are ca)	Coefficiente di stima particella	Superficie porzione (ha are ca)	Qualità / Classe porzione	Valore unitario (€/mq)	Servitù (€)	Valore particella (€)
1. BASILIANO	16	404	0 77 91	0.988909		SEMINATIVO 1	2.7590091	-63.03	21.194.01
Superficie totale			0 77 91				Valore totale		€ 21.194.01

Conguaglio: Credito Ditta € 242



Consorzio di Bonifica
LEDRA - TAGLIAMENTO

Riordino fondiario nel comprensorio di "Tomba"

Comuni di Basiliano e Mereto di Tomba

REGISTRO DEI CONGUAGLI

scheda: 103

Dati anagrafici e proprietà

1. BUNELLO MARIO, nato a MERETO DI TOMBA il 06/10/1939 Proprietà 1/1 Cod. fisc. BNLMRA39R06F144Q
Indirizzo: VIA DOMENICO BERTOLI, 31/1 33036 SAN MARCO di MERETO DI TOMBA (UD)

Terreni ante riordino

Comune	Foglio	Particella	Superficie totale (ha are ca)	Coefficiente di stima particella	Superficie porzione (ha are ca)	Qualità / Classe porzione	Valore unitario (€/mq)	Servitù (€)	Valore particella (€)
1. BASILIANO	1	17	0 55 00	0.955864		SEMINATIVO 1	2.814		14.793.91
2. BASILIANO	1	11	2 11 90	0.956234		SEMINATIVO ARBORATO 1	2.828	-923.70	56.378.91
Superficie totale			2 66 90				Valore totale		€ 71.172.82

Terreni post riordino

Comune	Massa	Particella provvisoria	Superficie totale (ha are ca)	Coefficiente di stima particella	Superficie porzione (ha are ca)	Qualità / Classe porzione	Valore unitario (€/mq)	Servitù (€)	Valore particella (€)
1. BASILIANO	18	386	2 50 40	1.008654		SEMINATIVO 1	2.7590091	-330.01	69.353.42
2. BASILIANO	18	385	0 13 73	0.945614		BOSCO CEDUO 1	0.5882749		763.77
Superficie totale			2 64 13				Valore totale		€ 70.117.20

Conguaglio: Credito Ditta € 1.056



Consorzio di Bonifica
LEDRA - TAGLIAMENTO

Riordino fondiario nel comprensorio di "Tomba"

Comuni di Basiliano e Mereto di Tomba

REGISTRO DEI CONGUAGLI

scheda: 105

Dati anagrafici e proprietà

1. BUNELLO NIVES, nata a MERETO DI TOMBA il 13/12/1935 Proprietà 1/1 Cod. fisc. BNLNVS35T53F144K
Indirizzo: VIA DOMENICO BERTOLI, 3/1 33036 SAN MARCO di MERETO DI TOMBA (UD)

Terreni ante riordino

Comune	Foglio	Particella	Superficie totale (ha are ca)	Coefficiente di stima particella	Superficie porzione (ha are ca)	Qualità / Classe porzione	Valore unitario (€/mq)	Servitù (€)	Valore particella (€)
1. MERETO DI TOMBA	7	285	0 79 30	0.955471		SEMINATIVO 3	2.786		21.109.19
2. BASILIANO	1	26	1 37 50	0.951492		SEMINATIVO 2	2.8	-557.90	36.074.56
3. BASILIANO	1	25	0 59 20	0.952793		SEMINATIVO 2	2.8	-3.85	15.789.65
Superficie totale			2 76 00				Valore totale		€ 72.973.40

Terreni post riordino

Comune	Massa provvisoria	Particella	Superficie totale (ha are ca)	Coefficiente di stima particella	Superficie porzione (ha are ca)	Qualità / Classe porzione	Valore unitario (€/mq)	Servitù (€)	Valore particella (€)
1. MERETO DI TOMBA	21	533	0 76 92	1.004481		SEMINATIVO 1	2.7590091	-88.92	21.228.48
2. BASILIANO	16	407	1 89 53	0.992931		SEMINATIVO 1	2.7590091	-135.63	51.786.20
Superficie totale			2 66 45				Valore totale		€ 73.014.67

Conguaglio: Debito Ditta € 41



Consorzio di Bonifica
LEDRA - TAGLIAMENTO

Riordino fondiario nel comprensorio di "Tomba"

Comuni di Basiliano e Mereto di Tomba

REGISTRO DEI CONGUAGLI

scheda: 107

Dati anagrafici e proprietà

- | | | |
|---|---------------|-----------------------------|
| 1 . BUTTAZZONI ALIDE, nata a BASILIANO il 25/09/1926 | Proprietà 1/2 | Cod. fisc. BTTLDA26P65A700Y |
| Indirizzo: VIA PANTIANICCO, 65/1 33031 BASILIANO (UD) | | |
| 2 . FERUGLIO ALDO, nato a REMANZACCO il 05/10/1925 | Proprietà 1/2 | Cod. fisc. FRGLDA25R05H229Z |
| Indirizzo: VIA PANTIANICCO, 65/1 33031 BLESSANO di BASILIANO (UD) | | |

Terreni ante riordino

Comune	Foglio	Particella	Superficie totale (ha are ca)	Coefficiente di stima particella	Superficie porzione (ha are ca)	Qualità / Classe porzione	Valore unitario (€/mq)	Servitù (€)	Valore particella (€)
1 . BASILIANO	1	136	0 56 40	0.933117	0 53 64	SEMINATIVO 2	2.8		14.169.20
					0 02 76	BOSCO CEDUO 1	0.6		
Superficie totale			0 56 40				Valore totale		€ 14.169.20

Terreni post riordino

Comune	Massa	Particella provvisoria	Superficie totale (ha are ca)	Coefficiente di stima particella	Superficie porzione (ha are ca)	Qualità / Classe porzione	Valore unitario (€/mq)	Servitù (€)	Valore particella (€)
1 . BASILIANO	2	189	0 52 65	0.982711		SEMINATIVO 1	2.7590091	-154.77	14.120.28
Superficie totale			0 52 65				Valore totale		€ 14.120.28

Conguaglio: Credito Ditta € 49



Consorzio di Bonifica
LEDRA - TAGLIAMENTO

Riordino fondiario nel comprensorio di "Tomba"

Comuni di Basiliano e Mereto di Tomba

REGISTRO DEI CONGUAGLI

scheda: 108

Dati anagrafici e proprietà

1 . BUTTAZZONI ALIDE, nata a BASILIANO il 25/09/1926	Proprietà 1/3 comunione dei beni	Cod. fisc. BTTLDA26P65A700Y
Indirizzo: VIA PANTIANICCO, 65/1 33031 BASILIANO (UD)		
2 . FERUGLIO ALDO, nato a REMANZACCO il 05/10/1925	Proprietà 1/3	Cod. fisc. FRGLDA25R05H229Z
Indirizzo: VIA PANTIANICCO, 65/1 33031 BLESSANO di BASILIANO (UD)		
3 . FERUGLIO ALDO, nato a REMANZACCO il 05/10/1925	Proprietà 1/3 comunione dei beni	Cod. fisc. FRGLDA25R05H229Z
Indirizzo: VIA PANTIANICCO, 65/1 33031 BLESSANO di BASILIANO (UD)		

Terreni ante riordino

Comune	Foglio	Particella	Superficie totale (ha are ca)	Coefficiente di stima particella	Superficie porzione (ha are ca)	Qualità / Classe porzione	Valore unitario (€/mq)	Servitù (€)	Valore particella (€)
1 . BASILIANO	1	199	0 26 40	0.924587		SEMINATIVO 3	2.786	-423.82	6.376.55
Superficie totale			0 26 40				Valore totale		€ 6.376.55

Terreni post riordino

Comune	Massa provvisoria	Particella	Superficie totale (ha are ca)	Coefficiente di stima particella	Superficie porzione (ha are ca)	Qualità / Classe porzione	Valore unitario (€/mq)	Servitù (€)	Valore particella (€)
1 . BASILIANO	2	190	0 24 22	0.973727		SEMINATIVO 1	2.7590091	-29.27	6.477.49
Superficie totale			0 24 22				Valore totale		€ 6.477.49

Conguaglio: Debito Ditta € 101



Consorzio di Bonifica
LEDRA - TAGLIAMENTO

Riordino fondiario nel comprensorio di "Tomba"

Comuni di Basiliano e Mereto di Tomba

REGISTRO DEI CONGUAGLI

scheda: 109

Dati anagrafici e proprietà

1. FERUGLIO ALDO, nato a REMANZACCO il 05/10/1925 Proprietà 1/1 Cod. fisc. FRGLDA25R05H229Z
Indirizzo: VIA PANTIANICCO, 65/1 33031 BLESSANO di BASILIANO (UD)

Terreni ante riordino

Comune	Foglio	Particella	Superficie totale (ha are ca)	Coefficiente di stima particella	Superficie porzione (ha are ca)	Qualità / Classe porzione	Valore unitario (€/mq)	Servitù (€)	Valore particella (€)
1. MERETO DI TOMBA	18	219	1 24 30	0.939728	1 15 97	SEMINATIVO 2	2.8	-122.85	30.861.29
					0 08 33	BOSCO CEDUO 1	0.6		
2. BASILIANO	1	168	0 48 10	0.941957	0 46 22	SEMINATIVO 2	2.8	-279.30	12.017.38
					0 01 88	BOSCO CEDUO 1	0.6		
3. BASILIANO	1	125	0 30 60	0.943532		SEMINATIVO 3	2.786		8.043.76
Superficie totale			2 03 00				Valore totale		€ 50.922.43

Terreni post riordino

Comune	Massa	Particella provvisoria	Superficie totale (ha are ca)	Coefficiente di stima particella	Superficie porzione (ha are ca)	Qualità / Classe porzione	Valore unitario (€/mq)	Servitù (€)	Valore particella (€)
1. BASILIANO	2	560	1 76 69	0.998881		SEMINATIVO 1	2.7590091	-298.28	48.396.11
2. BASILIANO	2	215	0 10 56	0.938549		BOSCO CEDUO 1	0.5882749	-2.64	580.40
3. BASILIANO	2	196	0 08 86	0.943242		BOSCO CEDUO 1	0.5882749		491.63
Superficie totale			1 96 11				Valore totale		€ 49.468.14

Conguaglio: Credito Ditta € 1.454



Consorzio di Bonifica
LEDRA - TAGLIAMENTO

Riordino fondiario nel comprensorio di "Tomba"

Comuni di Basiliano e Mereto di Tomba

REGISTRO DEI CONGUAGLI

scheda: 110

Dati anagrafici e proprietà

1 . CALEFACENTI MARA, nata a VIADANA il 03/01/1956	Proprietà 1/4 comunione dei beni	Cod. fisc. CLFMRA56A43L826X
Indirizzo: VIA CATERINA PERCOTO, 53 33036 MERETO DI TOMBA (UD)		
2 . CISILINO LUCIO, nato a MERETO DI TOMBA il 02/10/1950	Proprietà 1/4 comunione dei beni	Cod. fisc. CSLLCU50R02F144D
Indirizzo: VIA CATERINA PERCOTO, 53 33036 MERETO DI TOMBA (UD)		
3 . CISILINO VALERIANO, nato a MERETO DI TOMBA il 31/07/1955	Proprietà 1/4 comunione dei beni	Cod. fisc. CSLVRN55L31F144I
Indirizzo: VIA CATERINA PERCOTO, 53 33036 MERETO DI TOMBA (UD)		
4 . LACCETTI MARIA, nata a MANTOVA il 26/06/1956	Proprietà 1/4 comunione dei beni	Cod. fisc. LCCMRA56H66E897H
Indirizzo: VIA CATERINA PERCOTO, 53 33036 MERETO DI TOMBA (UD)		

Terreni ante riordino

Comune	Foglio	Particella	Superficie totale (ha are ca)	Coefficiente di stima particella	Superficie porzione (ha are ca)	Qualità / Classe porzione	Valore unitario (€/mq)	Servitù (€)	Valore particella (€)
1 . MERETO DI TOMBA	17	18	0 35 80	0.985966	0 35 30	SEMINATIVO 3	2.786		9.726.14
					0 00 50	BOSCO CEDUO 1	0.6		
2 . MERETO DI TOMBA	17	17	0 36 10	0.986541	0 34 62	SEMINATIVO 3	2.786		9.602.92
					0 01 48	BOSCO CEDUO 1	0.6		
3 . MERETO DI TOMBA	17	122	0 34 60	0.986680	0 33 29	SEMINATIVO 3	2.786		9.228.61
					0 01 31	BOSCO CEDUO 1	0.6		
Superficie totale			1 06 50				Valore totale		€ 28.557.67

Terreni post riordino

Comune	Massa	Particella provvisoria	Superficie totale (ha are ca)	Coefficiente di stima particella	Superficie porzione (ha are ca)	Qualità / Classe porzione	Valore unitario (€/mq)	Servitù (€)	Valore particella (€)
1 . MERETO DI TOMBA	9	102	0 96 81	0.981036		SEMINATIVO 1	2.7590091		26.203.45
2 . MERETO DI TOMBA	9	101	0 01 73	0.931985		BOSCO CEDUO 1	0.5882749		94.85
3 . BASILIANO	9	141	0 08 13	0.981036		SEMINATIVO 1	2.7590091	-106.93	2.093.61
Superficie totale			1 06 67				Valore totale		€ 28.391.91

Conguaglio: Credito Ditta € 166



Consorzio di Bonifica
LEDRA - TAGLIAMENTO

Riordino fondiario nel comprensorio di "Tomba"

Comuni di Basiliano e Mereto di Tomba

REGISTRO DEI CONGUAGLI

scheda: 111

Dati anagrafici e proprietà

1. CANTARUTTI MARIA PIA, nata a CASTIONS DI STRADA il 16/04/1946 Proprietà 1/2 Cod. fisc. CNTMRP46D56C327H
Indirizzo: VIA SEMIDE, 2/1 33036 MERETO DI TOMBA (UD)
2. FIDENATO AGOSTINO, nato a MERETO DI TOMBA il 02/09/1944 Proprietà 1/2 Cod. fisc. FDNGTN44P02F144E
Indirizzo: VIA SEMIDE, 2/1 33036 MERETO DI TOMBA (UD)

Terreni ante riordino

Comune	Foglio	Particella	Superficie totale (ha are ca)	Coefficiente di stima particella	Superficie porzione (ha are ca)	Qualità / Classe porzione	Valore unitario (€/mq)	Servitù (€)	Valore particella (€)
1 . MERETO DI TOMBA	16	38	0 05 00	0.983881		PRATO 3	1.078	-9.27	521.04
Superficie totale			0 05 00				Valore totale		€ 521.04

Terreni post riordino

Comune	Massa provvisoria	Particella	Superficie totale (ha are ca)	Coefficiente di stima particella	Superficie porzione (ha are ca)	Qualità / Classe porzione	Valore unitario (€/mq)	Servitù (€)	Valore particella (€)
1 . MERETO DI TOMBA	43	266	0 05 13	0.980979		PRATO 3	1.0569338	-19.84	512.06
Superficie totale			0 05 13				Valore totale		€ 512.06

Conguaglio: Credito Ditta € 9



Consorzio di Bonifica
LEDRA - TAGLIAMENTO

Riordino fondiario nel comprensorio di "Tomba"

Comuni di Basiliano e Mereto di Tomba

REGISTRO DEI CONGUAGLI

scheda: 112

Dati anagrafici e proprietà

1 . CANUTO BRUNO, nato a CUNEO il 05/03/1921	Proprietà 1/2 comunione dei beni	Cod. fisc. CNTBRN21C05D205V
Indirizzo: VIA BISSOLATI, 13/1 30172 VENEZIA/MESTRE (VE)		
2 . NALESSO PAOLA, nata a VENEZIA il 25/09/1926	Proprietà 1/2 comunione dei beni	Cod. fisc. NLSPLA26P65L736L
Indirizzo: VIA BISSOLATI, 13/1 30172 VENEZIA/MESTRE (VE)		

Terreni ante riordino

Comune	Foglio	Particella	Superficie totale (ha are ca)	Coefficiente di stima particella	Superficie porzione (ha are ca)	Qualità / Classe porzione	Valore unitario (€/mq)	Servitù (€)	Valore particella (€)
1 . BASILIANO	1	183	0 24 80	0.943265		SEMINATIVO 2	2.8		6.550.03
2 . BASILIANO	1	134	0 95 70	0.939058	0 92 64 0 03 06	SEMINATIVO 2 BOSCO CEDUO 1	2.8 0.6	-378.70	24.152.13
3 . BASILIANO	1	133	0 38 20	0.942624		SEMINATIVO 2	2.8	-210.70	9.871.60
4 . BASILIANO	1	91	0 26 80	0.929233		SEMINATIVO 1	2.814		7.007.83
5 . BASILIANO	1	77	0 92 70	0.943265	0 81 58 0 11 12	SEMINATIVO ARBORATO 1 BOSCO CEDUO 1	2.828 0.6		22.391.25
6 . BASILIANO	1	76	1 25 50	0.943265	1 16 72 0 08 78	SEMINATIVO 1 BOSCO CEDUO 1	2.814 0.6		31.478.46
7 . BASILIANO	1	75	0 72 20	0.943265		SEMINATIVO 3	2.786		18.973.70
8 . BASILIANO	1	74	0 28 80	0.943067	0 25 95 0 02 85	SEMINATIVO 2 BOSCO CEDUO 1	2.8 0.6		7.013.59
9 . BASILIANO	1	60	0 21 60	0.924587		SEMINATIVO 3	2.786		5.563.94
Superficie totale			5 26 30				Valore totale		€ 133.002.55

Terreni post riordino

Comune	Massa	Particella provvisoria	Superficie totale (ha are ca)	Coefficiente di stima particella	Superficie porzione (ha are ca)	Qualità / Classe porzione	Valore unitario (€/mq)	Servitù (€)	Valore particella (€)
1 . BASILIANO	12	413	1 23 69	0.992911		SEMINATIVO 1	2.7590091	-95.11	33.789.14
2 . BASILIANO	6	306	3 87 80	0.996439		SEMINATIVO 1	2.7590091	-258.61	106.354.74
Superficie totale			5 11 49				Valore totale		€ 140.143.88

Conguaglio: Debito Ditta € 7.141



Consorzio di Bonifica
LEDRA - TAGLIAMENTO

Riordino fondiario nel comprensorio di "Tomba"

Comuni di Basiliano e Mereto di Tomba

REGISTRO DEI CONGUAGLI

scheda: 113

Dati anagrafici e proprietà

1. ROMANELLO ALESSIO, nato a UDINE il 16/05/1973 Proprietà 1/1 Cod. fisc. RMNLS573E16L483F
Indirizzo: VIA RESISTENZA, 13 33031 BASILIANO (UD)

Terreni ante riordino

Comune	Foglio	Particella	Superficie totale (ha are ca)	Coefficiente di stima particella	Superficie porzione (ha are ca)	Qualità / Classe porzione	Valore unitario (€/mq)	Servitù (€)	Valore particella (€)
1. BASILIANO	1	148	0 36 30	0.924912	0 30 17	SEMINATIVO 3	2.786		8.114.40
					0 06 13	BOSCO CEDUO 1	0.6		
Superficie totale			0 36 30				Valore totale		€ 8.114.40

Terreni post riordino

Comune	Massa	Particella provvisoria	Superficie totale (ha are ca)	Coefficiente di stima particella	Superficie porzione (ha are ca)	Qualità / Classe porzione	Valore unitario (€/mq)	Servitù (€)	Valore particella (€)
1. BASILIANO	2	566	0 30 66	0.972753		SEMINATIVO 1	2.7590091	-141.61	8.087.02
Superficie totale			0 30 66				Valore totale		€ 8.087.02

Conguaglio: Credito Ditta € 27



Consorzio di Bonifica
LEDRA - TAGLIAMENTO

Riordino fondiario nel comprensorio di "Tomba"

Comuni di Basiliano e Mereto di Tomba

REGISTRO DEI CONGUAGLI

scheda: 114

Dati anagrafici e proprietà

- | | | |
|--|----------------------------------|-----------------------------|
| 1 . CASTELLANI GABRIELLA, nata a BELGIO il 10/04/1962 | Proprietà 1/2 comunione dei beni | Cod. fisc. CSTGRL62D50Z103U |
| Indirizzo: VIA SAN ROCCO, 49/A 33036 TOMBA di MERETO DI TOMBA (UD) | | |
| 2 . MIGOTTI LUIGINO, nato a MERETO DI TOMBA il 27/02/1950 | Proprietà 1/2 comunione dei beni | Cod. fisc. MGTLGN50B27F144X |
| Indirizzo: VIA SAN ROCCO, 49/A 33036 TOMBA di MERETO DI TOMBA (UD) | | |

Terreni ante riordino

Comune	Foglio	Particella	Superficie totale (ha are ca)	Coefficiente di stima particella	Superficie porzione (ha are ca)	Qualità / Classe porzione	Valore unitario (€/mq)	Servitù (€)	Valore particella (€)
1 . MERETO DI TOMBA	6	453	0 20 60	0.970116	0 19 65	SEMINATIVO 3	2.786		5.366.18
					0 00 95	BOSCO CEDUO 1	0.6		
Superficie totale			0 20 60				Valore totale		€ 5.366.18

Terreni post riordino

Comune	Massa provvisoria	Particella	Superficie totale (ha are ca)	Coefficiente di stima particella	Superficie porzione (ha are ca)	Qualità / Classe porzione	Valore unitario (€/mq)	Servitù (€)	Valore particella (€)
1 . MERETO DI TOMBA	24	356	0 20 59	0.970125		SEMINATIVO 1	2.7590091	-39.40	5.471.69
Superficie totale			0 20 59				Valore totale		€ 5.471.69

Conguaglio: Debito Ditta € 106



Consorzio di Bonifica
LEDRA - TAGLIAMENTO

Riordino fondiario nel comprensorio di "Tomba"

Comuni di Basiliano e Mereto di Tomba

REGISTRO DEI CONGUAGLI

scheda: 116

Dati anagrafici e proprietà

1 . VIOLINO MARTA, nata a FRANZIA il 20/04/1925	Usufrutto	Cod. fisc. VLMRT25D60Z110B
Indirizzo: VIA XXIV MAGGIO, 36 33036 TOMBA di MERETO DI TOMBA (UD)		
2 . CASTENETTI MARIA TERESA, nata a MERETO DI TOMBA il 01/11/1950	Proprietà 1/2	Cod. fisc. CSTMTR50S41F144X
Indirizzo: VIA SAN ROCCO, 51 33036 TOMBA di MERETO DI TOMBA (UD)		
3 . PONTE ANGELO, nato a MERETO DI TOMBA il 27/06/1948	Proprietà 1/2	Cod. fisc. PNTNGL48H27F144K
Indirizzo: VIA SAN ROCCO, 51 33036 TOMBA di MERETO DI TOMBA (UD)		

Terreni ante riordino

Comune	Foglio	Particella	Superficie totale (ha are ca)	Coefficiente di stima particella	Superficie porzione (ha are ca)	Qualità / Classe porzione	Valore unitario (€/mq)	Servitù (€)	Valore particella (€)
1 . MERETO DI TOMBA	6	275	0 20 70	0.971532	0 19 73	SEMINATIVO 3	2.786		5.396.84
					0 00 97	BOSCO CEDUO 1	0.6		
Superficie totale			0 20 70				Valore totale		€ 5.396.84

Terreni post riordino

Comune	Massa	Particella provvisoria	Superficie totale (ha are ca)	Coefficiente di stima particella	Superficie porzione (ha are ca)	Qualità / Classe porzione	Valore unitario (€/mq)	Servitù (€)	Valore particella (€)
1 . MERETO DI TOMBA	24	396	0 20 39	0.971499		SEMINATIVO 1	2.7590091	-41.08	5.424.20
Superficie totale			0 20 39				Valore totale		€ 5.424.20

Conguaglio: Debito Ditta € 27



Consorzio di Bonifica
LEDRA - TAGLIAMENTO

Riordino fondiario nel comprensorio di "Tomba"

Comuni di Basiliano e Mereto di Tomba

REGISTRO DEI CONGUAGLI

scheda: 117

Dati anagrafici e proprietà

1. CASTENETTI PIETRO, nato a MERETO DI TOMBA il 08/03/1952 Proprietà 1/1 Cod. fisc. CSTPTR52C08F144K
Indirizzo: VIA PRATI DELLA VILLA, 19/1 33036 PLASENCIS di MERETO DI TOMBA (UD)

Terreni ante riordino

Comune	Foglio	Particella	Superficie totale (ha are ca)	Coefficiente di stima particella	Superficie porzione (ha are ca)	Qualità / Classe porzione	Valore unitario (€/mq)	Servitù (€)	Valore particella (€)
1. MERETO DI TOMBA	18	124	0 14 00	0.938549		SEMINATIVO 2	2.8		3.679.11
2. MERETO DI TOMBA	18	122	1 98 10	0.978875		SEMINATIVO 2	2.8	-851.55	53.444.71
3. MERETO DI TOMBA	18	117	0 19 60	0.988499		SEMINATIVO 2	2.8		5.424.88
4. MERETO DI TOMBA	18	73	0 69 10	0.976560		SEMINATIVO 2	2.8	-256.90	18.637.59
Superficie totale			3 00 80				Valore totale		€ 81.186.29

Terreni post riordino

Comune	Massa provvisoria	Particella	Superficie totale (ha are ca)	Coefficiente di stima particella	Superficie porzione (ha are ca)	Qualità / Classe porzione	Valore unitario (€/mq)	Servitù (€)	Valore particella (€)
1. MERETO DI TOMBA	13	699	2 91 35	0.988269		SEMINATIVO 1	2.7590091	-223.43	79.217.31
2. MERETO DI TOMBA	13	417	0 23 91	0.939700		BOSCO CEDUO 1	0.5882749		1.321.75
Superficie totale			3 15 26				Valore totale		€ 80.539.05

Conguaglio: Credito Ditta € 647



Consorzio di Bonifica
LEDRA - TAGLIAMENTO

Riordino fondiario nel comprensorio di "Tomba"

Comuni di Basiliano e Mereto di Tomba

REGISTRO DEI CONGUAGLI

scheda: 119

Dati anagrafici e proprietà

1. CECCHINI ARDUINO, nato a MERETO DI TOMBA il 17/10/1945 Proprietà 1/1 Cod. fisc. CCCRDN45R17F144D
Indirizzo: VIA DELLA VITTORIA, 14/1 33036 MERETO DI TOMBA (UD)

Terreni ante riordino

Comune	Foglio	Particella	Superficie totale (ha are ca)	Coefficiente di stima particella	Superficie porzione (ha are ca)	Qualità / Classe porzione	Valore unitario (€/mq)	Servitù (€)	Valore particella (€)
1. BASILIANO	1	205	0 45 50	0.934799	0 44 00	SEMINATIVO ARBORATO 1	2.828	-912.03	10.803.99
					0 01 50	BOSCO CEDUO 1	0.6		
Superficie totale			0 45 50				Valore totale		€ 10.803.99

Terreni post riordino

Comune	Massa	Particella provvisoria	Superficie totale (ha are ca)	Coefficiente di stima particella	Superficie porzione (ha are ca)	Qualità / Classe porzione	Valore unitario (€/mq)	Servitù (€)	Valore particella (€)
1. BASILIANO	15	723	0 39 80	0.992483		SEMINATIVO 1	2.7590091	-98.42	10.799.90
Superficie totale			0 39 80				Valore totale		€ 10.799.90

Conguaglio: Credito Ditta € 4



Consorzio di Bonifica
LEDRA - TAGLIAMENTO

Riordino fondiario nel comprensorio di "Tomba"

Comuni di Basiliano e Mereto di Tomba

REGISTRO DEI CONGUAGLI

scheda: 120

Dati anagrafici e proprietà

1. CECCHINI ALMA, nata a MERETO DI TOMBA il 14/09/1939 Proprietà 1/1 Cod. fisc. CCCLMA39P54F1440
Indirizzo: VIA SIMONUTTI, 15 33036 SAN MARCO di MERETO DI TOMBA (UD)

Terreni ante riordino

Comune	Foglio	Particella	Superficie totale (ha are ca)	Coefficiente di stima particella	Superficie porzione (ha are ca)	Qualità / Classe porzione	Valore unitario (€/mq)	Servitù (€)	Valore particella (€)
1. MERETO DI TOMBA	7	282	0 30 10	0.939624		SEMINATIVO ARBORATO 3	2.772	-147.96	7.692.00
2. MERETO DI TOMBA	7	281	0 35 10	0.940770		SEMINATIVO 3	2.786	-564.86	8.634.80
3. MERETO DI TOMBA	7	21	0 34 00	0.932795		SEMINATIVO ARBORATO 1	2.828	-76.71	8.892.30
Superficie totale			0 99 20				Valore totale		€ 25.219.10

Terreni post riordino

Comune	Massa provvisoria	Particella	Superficie totale (ha are ca)	Coefficiente di stima particella	Superficie porzione (ha are ca)	Qualità / Classe porzione	Valore unitario (€/mq)	Servitù (€)	Valore particella (€)
1. MERETO DI TOMBA	26	768	0 92 36	1.003170		SEMINATIVO 1	2.7590091	-285.83	25.277.15
Superficie totale			0 92 36				Valore totale		€ 25.277.15

Conguaglio: Debito Ditta € 58



Consorzio di Bonifica
LEDRA - TAGLIAMENTO

Riordino fondiario nel comprensorio di "Tomba"

Comuni di Basiliano e Mereto di Tomba

REGISTRO DEI CONGUAGLI

scheda: 121

Dati anagrafici e proprietà

1 . MATTIUSSI ALFEO, nato a COSEANO il 29/05/1924	Proprietà 1/2	Cod. fisc. MTTLFA24E29D085L
Indirizzo: VIA MAGGIORE, 141 33030 BARAZZETTO di COSEANO (UD)		
2 . MATTIUSSI DIANO, nato a COSEANO il 02/07/1928	Proprietà 1/2	Cod. fisc. MTTDNI28L02D085Z
Indirizzo: VIA MAGGIORE, 141 33030 BARAZZETTO di COSEANO (UD)		

Terreni ante riordino

Comune	Foglio	Particella	Superficie totale (ha are ca)	Coefficiente di stima particella	Superficie porzione (ha are ca)	Qualità / Classe porzione	Valore unitario (€/mq)	Servitù (€)	Valore particella (€)
1 . MERETO DI TOMBA	10	17	0 50 20	0.944050		SEMINATIVO ARBORATO 3	2.772	-69.85	13.067.01
Superficie totale			0 50 20				Valore totale		€ 13.067.01

Terreni post riordino

Comune	Massa	Particella provvisoria	Superficie totale (ha are ca)	Coefficiente di stima particella	Superficie porzione (ha are ca)	Qualità / Classe porzione	Valore unitario (€/mq)	Servitù (€)	Valore particella (€)
1 . MERETO DI TOMBA	36	20	0 48 65	0.987202		SEMINATIVO 1	2.7590091	-100.74	13.150.05
Superficie totale			0 48 65				Valore totale		€ 13.150.05

Conguaglio: Debito Ditta € 83



Consorzio di Bonifica
LEDRA - TAGLIAMENTO

Riordino fondiario nel comprensorio di "Tomba"

Comuni di Basiliano e Mereto di Tomba

REGISTRO DEI CONGUAGLI

scheda: 122

Dati anagrafici e proprietà

1 . LAUZZANA CIRO, nata a FAGAGNA il 12/11/1937 Proprietà 1/1 Cod. fisc. LZNCRI37512D461N
Indirizzo: VIA SIMONUTTI, 15 33036 SAN MARCO di MERETO DI TOMBA (UD)

Terreni ante riordino

Comune	Foglio	Particella	Superficie totale (ha are ca)	Coefficiente di stima particella	Superficie porzione (ha are ca)	Qualità / Classe porzione	Valore unitario (€/mq)	Servitù (€)	Valore particella (€)
1 . MERETO DI TOMBA	7	23	0 69 60	0.942799	0 68 56	SEMINATIVO 3	2.786	-315.17	17.751.89
					0 01 04	BOSCO CEDUO 1	0.6		
Superficie totale			0 69 60				Valore totale		€ 17.751.89

Terreni post riordino

Comune	Massa provvisoria	Particella	Superficie totale (ha are ca)	Coefficiente di stima particella	Superficie porzione (ha are ca)	Qualità / Classe porzione	Valore unitario (€/mq)	Servitù (€)	Valore particella (€)
1 . MERETO DI TOMBA	21	767	0 67 03	0.990671		SEMINATIVO 1	2.7590091	-685.07	17.636.03
Superficie totale			0 67 03				Valore totale		€ 17.636.03

Conguaglio: Credito Ditta € 116



Consorzio di Bonifica
LEDRA - TAGLIAMENTO

Riordino fondiario nel comprensorio di "Tomba"

Comuni di Basiliano e Mereto di Tomba

REGISTRO DEI CONGUAGLI

scheda: 123

Dati anagrafici e proprietà

1. CECCHINI BRUNO, nato a MERETO DI TOMBA il 13/05/1940 Proprietà 1/1 Cod. fisc. CCCBRN40E13L483R
Indirizzo: VIA DELLA CONCILIAZIONE, 18/1 33036 SAN MARCO di MERETO DI TOMBA (UD)

Terreni ante riordino

Comune	Foglio	Particella	Superficie totale (ha are ca)	Coefficiente di stima particella	Superficie porzione (ha are ca)	Qualità / Classe porzione	Valore unitario (€/mq)	Servitù (€)	Valore particella (€)
1. MERETO DI TOMBA	7	16	1 07 10	0.942644		SEMINATIVO ARBORATO 3	2.772	-1.858.63	26.126.71
2. BASILIANO	1	9	1 00 70	0.956959		SEMINATIVO ARBORATO 1	2.828		27.252.23
Superficie totale			2 07 80				Valore totale		€ 53.378.95

Terreni post riordino

Comune	Massa	Particella provvisoria	Superficie totale (ha are ca)	Coefficiente di stima particella	Superficie porzione (ha are ca)	Qualità / Classe porzione	Valore unitario (€/mq)	Servitù (€)	Valore particella (€)
1. BASILIANO	18	401	1 97 75	0.994685		SEMINATIVO 1	2.7590091	-294.91	53.974.53
Superficie totale			1 97 75				Valore totale		€ 53.974.53

Conguaglio: Debito Ditta € 596



Consorzio di Bonifica
LEDRA - TAGLIAMENTO

Riordino fondiario nel comprensorio di "Tomba"

Comuni di Basiliano e Mereto di Tomba

REGISTRO DEI CONGUAGLI

scheda: 124

Dati anagrafici e proprietà

- | | | |
|---|---------------|-----------------------------|
| 1 . CECCHINI DANTE, nato a STATI UNITI D'AMERICA il 25/05/1924 | Proprietà 1/2 | Cod. fisc. CCCDNT24E20Z4040 |
| Indirizzo: LOCALITA' SAM MARCO, SN 33036 MERETO DI TOMBA (UD) | | |
| 2 . CECCHINI EDWARD, nato a STATI UNITI D'AMERICA il 28/07/1958 | Proprietà 1/2 | Cod. fisc. CCCDRD58L28Z404L |
| Indirizzo: VIA DI BERTOLI, SN 33036 MERETO DI TOMBA (UD) | | |

Terreni ante riordino

Comune	Foglio	Particella	Superficie totale (ha are ca)	Coefficiente di stima particella	Superficie porzione (ha are ca)	Qualità / Classe porzione	Valore unitario (€/mq)	Servitù (€)	Valore particella (€)
1 . BASILIANO	1	27	0 98 80	0.944785	0 94 75	SEMINATIVO ARBORATO 1	2.828	-1.896.53	23.648.85
					0 04 05	BOSCO CEDUO 1	0.6		
Superficie totale			0 98 80				Valore totale		€ 23.648.85

Terreni post riordino

Comune	Massa provvisoria	Particella	Superficie totale (ha are ca)	Coefficiente di stima particella	Superficie porzione (ha are ca)	Qualità / Classe porzione	Valore unitario (€/mq)	Servitù (€)	Valore particella (€)
1 . BASILIANO	18	747	0 85 79	1.000779		SEMINATIVO 1	2.7590091	-87.80	23.600.17
Superficie totale			0 85 79				Valore totale		€ 23.600.17

Conguaglio: Credito Ditta € 49



Consorzio di Bonifica
LEDRA - TAGLIAMENTO

Riordino fondiario nel comprensorio di "Tomba"

Comuni di Basiliano e Mereto di Tomba

REGISTRO DEI CONGUAGLI

scheda: 125

Dati anagrafici e proprietà

1. CASTENETTI JONNI, nato a UDINE il 30/08/1979 Proprietà 1/1 Cod. fisc. CSTJNN79M30L483G
Indirizzo: VIA PRATI DELLA VILLA, 19 33036 PLASENCIS di MERETO DI TOMBA (UD)

Terreni ante riordino

Comune	Foglio	Particella	Superficie totale (ha are ca)	Coefficiente di stima particella	Superficie porzione (ha are ca)	Qualità / Classe porzione	Valore unitario (€/mq)	Servitù (€)	Valore particella (€)
1. MERETO DI TOMBA	16	152	1 81 50	0.979913	1 77 14	SEMINATIVO ARBORATO 3	2.772		48.373.23
					0 04 36	BOSCO CEDUO 1	0.6		
2. BASILIANO	1	3	0 74 40	0.943703		SEMINATIVO ARBORATO 1	2.828		19.855.81
Superficie totale			2 55 90				Valore totale		€ 68.229.04

Terreni post riordino

Comune	Massa	Particella provvisoria	Superficie totale (ha are ca)	Coefficiente di stima particella	Superficie porzione (ha are ca)	Qualità / Classe porzione	Valore unitario (€/mq)	Servitù (€)	Valore particella (€)
1. MERETO DI TOMBA	13	698	2 47 48	0.987946		SEMINATIVO 1	2.7590091	-113.12	67.343.80
Superficie totale			2 47 48				Valore totale		€ 67.343.80

Conguaglio: Credito Ditta € 885



Consorzio di Bonifica
LEDRA - TAGLIAMENTO

Riordino fondiario nel comprensorio di "Tomba"

Comuni di Basiliano e Mereto di Tomba

REGISTRO DEI CONGUAGLI

scheda: 126

Dati anagrafici e proprietà

1. CECCHINI LUCIA, nata a MERETO DI TOMBA il 23/01/1925 Proprietà 1/1 Cod. fisc. CCCLCU25A63F144M
Indirizzo: VIA DELLA VITTORIA, 6/1 33036 SAN MARCO di MERETO DI TOMBA (UD)

Terreni ante riordino

Comune	Foglio	Particella	Superficie totale (ha are ca)	Coefficiente di stima particella	Superficie porzione (ha are ca)	Qualità / Classe porzione	Valore unitario (€/mq)	Servitù (€)	Valore particella (€)
1. BASILIANO	1	174	0 20 80	0.925650	0 20 01	SEMINATIVO ARBORATO 1	2.828	-308.61	4.973.36
					0 00 79	BOSCO CEDUO 1	0.6		
2. BASILIANO	1	30	0 51 80	0.938596		SEMINATIVO ARBORATO 1	2.828	-304.36	13.445.16
Superficie totale			0 72 60				Valore totale		€ 18.418.52

Terreni post riordino

Comune	Massa	Particella provvisoria	Superficie totale (ha are ca)	Coefficiente di stima particella	Superficie porzione (ha are ca)	Qualità / Classe porzione	Valore unitario (€/mq)	Servitù (€)	Valore particella (€)
1. BASILIANO	15	285	0 70 06	0.997885		SEMINATIVO 1	2.7590091	-588.62	18.700.12
Superficie totale			0 70 06				Valore totale		€ 18.700.12

Conguaglio: Debito Ditta € 282



Consorzio di Bonifica
LEDRA - TAGLIAMENTO

Riordino fondiario nel comprensorio di "Tomba"

Comuni di Basiliano e Mereto di Tomba

REGISTRO DEI CONGUAGLI

scheda: 127

Dati anagrafici e proprietà

1. CHIANDUSSI OSCAR, nato a BASILIANO il 27/01/1966 Proprietà 1/1 Cod. fisc. CHNSCR66A27A700B
Indirizzo: VIA SAN ROCCO, 4/2 33036 TOMBA di MERETO DI TOMBA (UD)

Terreni ante riordino

Comune	Foglio	Particella	Superficie totale (ha are ca)	Coefficiente di stima particella	Superficie porzione (ha are ca)	Qualità / Classe porzione	Valore unitario (€/mq)	Servitù (€)	Valore particella (€)
1 . MERETO DI TOMBA	18	82	0 51 70	0.990111	0 50 72	SEMINATIVO 1	2.814		14.189.69
					0 00 98	BOSCO CEDUO 1	0.6		
2 . MERETO DI TOMBA	17	16	0 34 60	0.986744	0 33 91	SEMINATIVO 3	2.786		9.362.95
					0 00 69	BOSCO CEDUO 1	0.6		
3 . MERETO DI TOMBA	17	15	0 49 50	0.987354	0 47 27	SEMINATIVO 4	2.786		13.134.98
					0 02 23	BOSCO CEDUO 1	0.6		
4 . MERETO DI TOMBA	11	413	0 31 80	0.930744		SEMINATIVO 2	2.8		8.287.34
5 . MERETO DI TOMBA	9	629	0 54 30	0.938643	0 50 06	SEMINATIVO ARBORATO 3	2.772		13.263.99
					0 04 24	BOSCO CEDUO 1	0.6		
6 . MERETO DI TOMBA	6	238	0 44 00	0.976253	0 42 06	SEMINATIVO 3	2.786	-115.97	11.437.32
					0 01 94	BOSCO CEDUO 1	0.6		
7 . MERETO DI TOMBA	6	219	0 24 40	0.985966	0 23 72	SEMINATIVO 2	2.8		6.588.62
					0 00 68	BOSCO CEDUO 1	0.6		
8 . MERETO DI TOMBA	6	201	1 08 70	0.986494	1 06 74	SEMINATIVO 3	2.786	-258.05	29.194.09
					0 01 96	BOSCO CEDUO 1	0.6		
Superficie totale			3 99 00				Valore totale		€ 105.458.98

Terreni post riordino

Comune	Massa provvisoria	Particella	Superficie totale (ha are ca)	Coefficiente di stima particella	Superficie porzione (ha are ca)	Qualità / Classe porzione	Valore unitario (€/mq)	Servitù (€)	Valore particella (€)
1 . MERETO DI TOMBA	26	782	2 32 53	0.986843		SEMINATIVO 1	2.7590091	-563.15	62.747.98
2 . MERETO DI TOMBA	25	522	0 64 56	0.976214		SEMINATIVO 1	2.7590091	-261.28	17.127.20
3 . MERETO DI TOMBA	8	131	0 93 25	0.999032		SEMINATIVO 1	2.7590091	-464.87	25.237.98
Superficie totale			3 90 34				Valore totale		€ 105.113.16

Conguaglio: Credito Ditta € 346



Consorzio di Bonifica
LEDRA - TAGLIAMENTO

Riordino fondiario nel comprensorio di "Tomba"

Comuni di Basiliano e Mereto di Tomba

REGISTRO DEI CONGUAGLI

scheda: 128

Dati anagrafici e proprietà

1 . CHIAPPINO EDOARDO, nato a SPILIMBERGO il 22/07/1993	Proprietà 1/2	Cod. fisc. CHPDRD93L221904Y
Indirizzo: VIA DELLA CONCILIAZIONE, 27/1 33036 MERETO DI TOMBA (UD)		
2 . MATTIUSI IRENE, nata a UDINE il 16/09/1966	Proprietà 1/2	Cod. fisc. MTTRNI66P56L483T
Indirizzo: VIA CONCILIAZIONE, 27/1 33036 MERETO DI TOMBA (UD)		

Terreni ante riordino

Comune	Foglio	Particella	Superficie totale (ha are ca)	Coefficiente di stima particella	Superficie porzione (ha are ca)	Qualità / Classe porzione	Valore unitario (€/mq)	Servitù (€)	Valore particella (€)
1 . BASILIANO	1	6	0 55 10	0.934888		BOSCO CEDUO 1	0.6		3.090.74
Superficie totale			0 55 10				Valore totale		€ 3.090.74

Terreni post riordino

Comune	Massa	Particella provvisoria	Superficie totale (ha are ca)	Coefficiente di stima particella	Superficie porzione (ha are ca)	Qualità / Classe porzione	Valore unitario (€/mq)	Servitù (€)	Valore particella (€)
1 . MERETO DI TOMBA	18	393	0 01 69	0.938596		BOSCO CEDUO 1	0.5882749		93.31
2 . BASILIANO	18	392	0 53 34	0.934935		BOSCO CEDUO 1	0.5882749		2.933.69
Superficie totale			0 55 03				Valore totale		€ 3.027.01

Conguaglio: Credito Ditta € 64



Consorzio di Bonifica
LEDRA - TAGLIAMENTO

Riordino fondiario nel comprensorio di "Tomba"

Comuni di Basiliano e Mereto di Tomba

REGISTRO DEI CONGUAGLI

scheda: 129

Dati anagrafici e proprietà

1. CISILINO ADOLFO, nato a MERETO DI TOMBA il 05/02/1929 Proprietà 1/1 Cod. fisc. CSLDLF29B05F144G
Indirizzo: VIA CATERINA PERCOTO, 66 33036 MERETO DI TOMBA (UD)

Terreni ante riordino

Comune	Foglio	Particella	Superficie totale (ha are ca)	Coefficiente di stima particella	Superficie porzione (ha are ca)	Qualità / Classe porzione	Valore unitario (€/mq)	Servitù (€)	Valore particella (€)
1. MERETO DI TOMBA	18	190	0 63 90	0.974348		SEMINATIVO 3	2.786	-10.80	17.335.07
Superficie totale			0 63 90				Valore totale		€ 17.335.07

Terreni post riordino

Comune	Massa	Particella provvisoria	Superficie totale (ha are ca)	Coefficiente di stima particella	Superficie porzione (ha are ca)	Qualità / Classe porzione	Valore unitario (€/mq)	Servitù (€)	Valore particella (€)
1. MERETO DI TOMBA	3	581	0 63 37	0.983080		SEMINATIVO 1	2.7590091	-66.41	17.121.60
Superficie totale			0 63 37				Valore totale		€ 17.121.60

Conguaglio: Credito Ditta € 213



Consorzio di Bonifica
LEDRA - TAGLIAMENTO

Riordino fondiario nel comprensorio di "Tomba"

Comuni di Basiliano e Mereto di Tomba

REGISTRO DEI CONGUAGLI

scheda: 131

Dati anagrafici e proprietà

- | | | |
|---|---------------|-----------------------------|
| 1 . CISILINO ENO, nato a MERETO DI TOMBA il 13/05/1922 | Proprietà 2/3 | Cod. fisc. CSLNEO22E13F144B |
| Indirizzo: VIA SANT'ANTONIO, 23/1 33036 PANTIANICCO di MERETO DI TOMBA (UD) | | |
| 2 . CISILINO UMBERTO, nato a MERETO DI TOMBA il 09/11/1919 | Proprietà 1/3 | Cod. fisc. CSLMRT19S09F144W |
| Indirizzo: VIA SANT'ANTONIO, 23/1 33036 PANTIANICCO di MERETO DI TOMBA (UD) | | |

Terreni ante riordino

Comune	Foglio	Particella	Superficie totale (ha are ca)	Coefficiente di stima particella	Superficie porzione (ha are ca)	Qualità / Classe porzione	Valore unitario (€/mq)	Servitù (€)	Valore particella (€)
1 . MERETO DI TOMBA	17	77	0 23 10	0.918120		PRATO 2	1.1	-32.04	2.300.91
Superficie totale			0 23 10				Valore totale		€ 2.300.91

Terreni post riordino

Comune	Massa provvisoria	Particella	Superficie totale (ha are ca)	Coefficiente di stima particella	Superficie porzione (ha are ca)	Qualità / Classe porzione	Valore unitario (€/mq)	Servitù (€)	Valore particella (€)
1 . MERETO DI TOMBA	9	111	0 22 44	0.918120		PRATO 4	1.0569338		2.177.56
2 . MERETO DI TOMBA	9	109	0 01 13	0.918120		BOSCO CEDUO 1	0.5882749	-4.65	56.38
Superficie totale			0 23 57				Valore totale		€ 2.233.94

Conguaglio: Credito Ditta € 67



Consorzio di Bonifica
LEDRA - TAGLIAMENTO

Riordino fondiario nel comprensorio di "Tomba"

Comuni di Basiliano e Mereto di Tomba

REGISTRO DEI CONGUAGLI

scheda: 132

Dati anagrafici e proprietà

1. BRANDOLINO LAURO, nato a MERETO DI TOMBA il 05/09/1946 Proprietà 1/1 Cod. fisc. BRNLRA46P05F144B
Indirizzo: VIA PIAVE, 14 33036 MERETO DI TOMBA (UD)

Terreni ante riordino

Comune	Foglio	Particella	Superficie totale (ha are ca)	Coefficiente di stima particella	Superficie porzione (ha are ca)	Qualità / Classe porzione	Valore unitario (€/mq)	Servitù (€)	Valore particella (€)
1. BASILIANO	10	24	0 36 50	0.922806		PRATO 3	1.078		3.630.97
Superficie totale			0 36 50				Valore totale		€ 3.630.97

Terreni post riordino

Comune	Massa	Particella provvisoria	Superficie totale (ha are ca)	Coefficiente di stima particella	Superficie porzione (ha are ca)	Qualità / Classe porzione	Valore unitario (€/mq)	Servitù (€)	Valore particella (€)
1. BASILIANO	5	484	0 36 37	0.971522		PRATO 3	1.0569338	-2.59	3.732.01
Superficie totale			0 36 37				Valore totale		€ 3.732.01

Conguaglio: Debito Ditta € 101



Consorzio di Bonifica
LEDRA - TAGLIAMENTO

Riordino fondiario nel comprensorio di "Tomba"

Comuni di Basiliano e Mereto di Tomba

REGISTRO DEI CONGUAGLI

scheda: 133

Dati anagrafici e proprietà

- | | | |
|---|----------------------------------|-----------------------------|
| 1 . CISILINO LUCIANA, nata a MERETO DI TOMBA il 08/06/1945 | Proprietà 1/2 comunione dei beni | Cod. fisc. CSLLCN45H48F144Y |
| Indirizzo: VIA CATERINA PERCOTO, 27/1 33036 PANTIANICCO di MERETO DI TOMBA (UD) | | |
| 2 . FIORITTO GIULIANO, nato a UDINE il 22/06/1943 | Proprietà 1/2 comunione dei beni | Cod. fisc. FRTGLN43H22L483I |
| Indirizzo: VIA CATERINA PERCOTO, 27/1 33036 PANTIANICCO di MERETO DI TOMBA (UD) | | |

Terreni ante riordino

Comune	Foglio	Particella	Superficie totale (ha are ca)	Coefficiente di stima particella	Superficie porzione (ha are ca)	Qualità / Classe porzione	Valore unitario (€/mq)	Servitù (€)	Valore particella (€)
1 . MERETO DI TOMBA	7	179	0 21 30	0.928642	0 20 68	SEMINATIVO 2	2.8		5.411.75
					0 00 62	BOSCO CEDUO 1	0.6		
Superficie totale			0 21 30				Valore totale		€ 5.411.75

Terreni post riordino

Comune	Massa provvisoria	Particella	Superficie totale (ha are ca)	Coefficiente di stima particella	Superficie porzione (ha are ca)	Qualità / Classe porzione	Valore unitario (€/mq)	Servitù (€)	Valore particella (€)
1 . BASILIANO	15	725	0 22 31	0.982544		SEMINATIVO 1	2.7590091	-740.64	5.307.26
Superficie totale			0 22 31				Valore totale		€ 5.307.26

Conguaglio: Credito Ditta € 104



Consorzio di Bonifica
LEDRA - TAGLIAMENTO

Riordino fondiario nel comprensorio di "Tomba"

Comuni di Basiliano e Mereto di Tomba

REGISTRO DEI CONGUAGLI

scheda: 134

Dati anagrafici e proprietà

1. FIORITTO GIULIANO, nato a UDINE il 22/06/1943	Proprietà 1/2	Cod. fisc. FRTGLN43H22L483I
Indirizzo: VIA CATERINA PERCOTO, 27/1 33036 PANTIANICCO di MERETO DI TOMBA (UD)		
2. FIORITTO GIULIANO, nato a UDINE il 22/06/1943	Proprietà 1/2 bene personale	Cod. fisc. FRTGLN43H22L483I
Indirizzo: VIA CATERINA PERCOTO, 27/1 33036 PANTIANICCO di MERETO DI TOMBA (UD)		

Terreni ante riordino

Comune	Foglio	Particella	Superficie totale (ha are ca)	Coefficiente di stima particella	Superficie porzione (ha are ca)	Qualità / Classe porzione	Valore unitario (€/mq)	Servitù (€)	Valore particella (€)
1. BASILIANO	1	46	0 78 70	0.947499		SEMINATIVO 2	2.8		20.879.08
Superficie totale			0 78 70				Valore totale		€ 20.879.08

Terreni post riordino

Comune	Massa	Particella provvisoria	Superficie totale (ha are ca)	Coefficiente di stima particella	Superficie porzione (ha are ca)	Qualità / Classe porzione	Valore unitario (€/mq)	Servitù (€)	Valore particella (€)
1. BASILIANO	15	724	0 80 82	1.002438		SEMINATIVO 1	2.7590091	-1.318.01	21.034.68
Superficie totale			0 80 82				Valore totale		€ 21.034.68

Conguaglio: Debito Ditta € 156



Consorzio di Bonifica
LEDRA - TAGLIAMENTO

Riordino fondiario nel comprensorio di "Tomba"

Comuni di Basiliano e Mereto di Tomba

REGISTRO DEI CONGUAGLI

scheda: 135

Dati anagrafici e proprietà

1 . CISILINO PAOLO, nato a MERETO DI TOMBA il 03/02/1956	Proprietà 1/2	Cod. fisc. CSLPLA56B03F144M
Indirizzo: VIA CATERINA PERCOTO, 31/1 33036 PANTIANICCO di MERETO DI TOMBA (UD)		
2 . CISILINO TIZIANO, nato a UDINE il 30/03/1964	Proprietà 1/2	Cod. fisc. CSLTZN64C30L483P
Indirizzo: VIA CATERINA PERCOTO, 31/1 33036 PANTIANICCO di MERETO DI TOMBA (UD)		

Terreni ante riordino

Comune	Foglio	Particella	Superficie totale (ha are ca)	Coefficiente di stima particella	Superficie porzione (ha are ca)	Qualità / Classe porzione	Valore unitario (€/mq)	Servitù (€)	Valore particella (€)
1 . MERETO DI TOMBA	17	74	3 23 60	0.936724	3 02 24	SEMINATIVO 3	2.786	-244.47	79.832.02
					0 21 36	BOSCO CEDUO 1	0.6		
2 . MERETO DI TOMBA	17	115	1 94 00	0.944068	1 81 97	SEMINATIVO 3	2.786	-167.86	48.374.82
					0 12 03	BOSCO CEDUO 1	0.6		
Superficie totale			5 17 60				Valore totale		€ 128.206.84

Terreni post riordino

Comune	Massa	Particella provvisoria	Superficie totale (ha are ca)	Coefficiente di stima particella	Superficie porzione (ha are ca)	Qualità / Classe porzione	Valore unitario (€/mq)	Servitù (€)	Valore particella (€)
1 . MERETO DI TOMBA	5	487	4 77 91	0.988845		SEMINATIVO 1	2.7590091	-916.66	129.468.34
2 . MERETO DI TOMBA	5	486	0 41 66	0.941274		BOSCO CEDUO 1	0.5882749	-2.48	2.304.36
Superficie totale			5 19 57				Valore totale		€ 131.772.69

Conguaglio: Debito Ditta € 3.566



Consorzio di Bonifica
LEDRA - TAGLIAMENTO

Riordino fondiario nel comprensorio di "Tomba"

Comuni di Basiliano e Mereto di Tomba

REGISTRO DEI CONGUAGLI

scheda: 136

Dati anagrafici e proprietà

1. CIVIDINO FRANCO, nato a MERETO DI TOMBA il 07/10/1941	Proprietà 1/4	Cod. fisc. CVDFNC41R07F144J
Indirizzo: VIA DE MARCO, 4 33036 MERETO DI TOMBA (UD)		
2. DEL MESTRE GIUSEPPE, nato a BELGIO il 03/03/1956	Proprietà 2/4	Cod. fisc. DLMGPP56C03Z103T
Indirizzo: VIA DE MARCO, 2/1 33036 MERETO DI TOMBA (UD)		
3. DEL MESTRE LILIANA, nata a MERETO DI TOMBA il 05/05/1945	Proprietà 1/4	Cod. fisc. DLMLLN45E45F144S
Indirizzo: VIA DE MARCO, 4 33036 MERETO DI TOMBA (UD)		

Terreni ante riordino

Comune	Foglio	Particella	Superficie totale (ha are ca)	Coefficiente di stima particella	Superficie porzione (ha are ca)	Qualità / Classe porzione	Valore unitario (€/mq)	Servitù (€)	Valore particella (€)
1. MERETO DI TOMBA	14	93	0 46 60	0.930425	0 46 23	SEMINATIVO ARBORATO 3	2.772		11.944.00
					0 00 37	BOSCO CEDUO 1	0.6		
Superficie totale			0 46 60				Valore totale		€ 11.944.00

Terreni post riordino

Comune	Massa provvisoria	Particella	Superficie totale (ha are ca)	Coefficiente di stima particella	Superficie porzione (ha are ca)	Qualità / Classe porzione	Valore unitario (€/mq)	Servitù (€)	Valore particella (€)
1. MERETO DI TOMBA	40	848	0 36 96	0.981135		SEMINATIVO 1	2.7590091	-25.89	9.979.03
Superficie totale			0 36 96				Valore totale		€ 9.979.03

Conguaglio: Credito Ditta € 1.965



Consorzio di Bonifica
LEDRA - TAGLIAMENTO

Riordino fondiario nel comprensorio di "Tomba"

Comuni di Basiliano e Mereto di Tomba

REGISTRO DEI CONGUAGLI

scheda: 137

Dati anagrafici e proprietà

1 . CIVIDINO FRANCO, nato a MERETO DI TOMBA il 07/10/1941	Proprietà 1/2	Cod. fisc. CVDFNC41R07F144J
Indirizzo: VIA DE MARCO, 4 33036 MERETO DI TOMBA (UD)		
2 . DEL MESTRE LILIANA, nata a MERETO DI TOMBA il 05/05/1945	Proprietà 1/2	Cod. fisc. DLMLLN45E45F144S
Indirizzo: VIA DE MARCO, 4 33036 MERETO DI TOMBA (UD)		

Terreni ante riordino

Comune	Foglio	Particella	Superficie totale (ha are ca)	Coefficiente di stima particella	Superficie porzione (ha are ca)	Qualità / Classe porzione	Valore unitario (€/mq)	Servitù (€)	Valore particella (€)
1 . MERETO DI TOMBA	14	145	0 28 50	0.918120	0 28 04	SEMINATIVO 3	2.786		7.197.64
					0 00 46	BOSCO CEDUO 1	0.6		
Superficie totale			0 28 50				Valore totale		€ 7.197.64

Terreni post riordino

Comune	Massa provvisoria	Particella	Superficie totale (ha are ca)	Coefficiente di stima particella	Superficie porzione (ha are ca)	Qualità / Classe porzione	Valore unitario (€/mq)	Servitù (€)	Valore particella (€)
1 . MERETO DI TOMBA	40	47	0 27 49	0.971323		SEMINATIVO 1	2.7590091	-7.32	7.359.70
Superficie totale			0 27 49				Valore totale		€ 7.359.70

Conguaglio: Debito Ditta € 162



Consorzio di Bonifica
LEDRA - TAGLIAMENTO

Riordino fondiario nel comprensorio di "Tomba"

Comuni di Basiliano e Mereto di Tomba

REGISTRO DEI CONGUAGLI

scheda: 138

Dati anagrafici e proprietà

1 . DEL MESTRE GIUSEPPE, nato a BELGIO il 03/03/1956	Proprietà 1/3	Cod. fisc. DLMGPP56C03Z103T
Indirizzo: VIA DE MARCO, 2/1 33036 MERETO DI TOMBA (UD)		
2 . DEL MESTRE LILIANA, nata a MERETO DI TOMBA il 05/05/1945	Proprietà 1/3	Cod. fisc. DLMLLN45E45F144S
Indirizzo: VIA DE MARCO, 4 33036 MERETO DI TOMBA (UD)		
3 . DEL MESTRE ADRIANO, nato a MERETO DI TOMBA il 03/08/1940	Proprietà 1/3	Cod. fisc. DLMDRN40M03F144I
Indirizzo: VIA DE MARCO, 2/1 33036 MERETO DI TOMBA (UD)		

Terreni ante riordino

Comune	Foglio	Particella	Superficie totale (ha are ca)	Coefficiente di stima particella	Superficie porzione (ha are ca)	Qualità / Classe porzione	Valore unitario (€/mq)	Servitù (€)	Valore particella (€)
1 . MERETO DI TOMBA	9	861	0 09 60	0.944649		SEMINATIVO 3	2.786		2.526.52
2 . MERETO DI TOMBA	9	849	0 30 00	0.936762	0 29 16	SEMINATIVO ARBORATO 3	2.772		7.619.20
					0 00 84	BOSCO CEDUO 1	0.6		
Superficie totale			0 39 60				Valore totale		€ 10.145.72

Terreni post riordino

Comune	Massa	Particella provvisoria	Superficie totale (ha are ca)	Coefficiente di stima particella	Superficie porzione (ha are ca)	Qualità / Classe porzione	Valore unitario (€/mq)	Servitù (€)	Valore particella (€)
1 . MERETO DI TOMBA	37	546	0 36 50	0.988698		SEMINATIVO 1	2.7590091	-41.65	9.914.92
2 . MERETO DI TOMBA	37	545	0 02 09	0.936762		BOSCO CEDUO 1	0.5882749		115.17
Superficie totale			0 38 59				Valore totale		€ 10.030.09

Conguaglio: Credito Ditta € 116



Consorzio di Bonifica
LEDRA - TAGLIAMENTO

Riordino fondiario nel comprensorio di "Tomba"

Comuni di Basiliano e Mereto di Tomba

REGISTRO DEI CONGUAGLI

scheda: 139

Dati anagrafici e proprietà

1. DEL MESTRE LILIANA, nata a MERETO DI TOMBA il 05/05/1945 Proprietà 1/1 Cod. fisc. DLMLLN45E45F144S
Indirizzo: VIA DE MARCO, 4 33036 MERETO DI TOMBA (UD)

Terreni ante riordino

Comune	Foglio	Particella	Superficie totale (ha are ca)	Coefficiente di stima particella	Superficie porzione (ha are ca)	Qualità / Classe porzione	Valore unitario (€/mq)	Servitù (€)	Valore particella (€)
1. MERETO DI TOMBA	14	91	0 28 60	0.918129	0 26 88	SEMINATIVO 3	2.786		6.970.41
					0 01 72	BOSCO CEDUO 1	0.6		
2. MERETO DI TOMBA	14	84	0 57 90	0.936574		SEMINATIVO 3	2.786		15.107.82
3. MERETO DI TOMBA	9	860	0 12 00	0.946026	0 09 14	SEMINATIVO 3	2.786		2.571.30
					0 02 86	BOSCO CEDUO 1	0.6		
4. MERETO DI TOMBA	9	848	0 25 60	0.936780	0 18 20	SEMINATIVO ARBORATO 3	2.772		5.142.03
					0 07 40	BOSCO CEDUO 1	0.6		
5. MERETO DI TOMBA	9	598	0 50 90	0.932078	0 49 98	SEMINATIVO 3	2.786		13.030.10
					0 00 92	BOSCO CEDUO 1	0.6		
Superficie totale			1 75 00				Valore totale		€ 42.821.66

Terreni post riordino

Comune	Massa provvisoria	Particella	Superficie totale (ha are ca)	Coefficiente di stima particella	Superficie porzione (ha are ca)	Qualità / Classe porzione	Valore unitario (€/mq)	Servitù (€)	Valore particella (€)
1. MERETO DI TOMBA	40	849	1 58 74	0.990946		SEMINATIVO 1	2.7590091	-401.84	42.998.13
2. MERETO DI TOMBA	37	29	0 13 38	0.930167		BOSCO CEDUO 1	0.5882749	-3.96	728.19
3. MERETO DI TOMBA	37	28	0 03 73	0.979172		SEMINATIVO 1	2.7590091	-8.44	999.23
Superficie totale			1 75 85				Valore totale		€ 44.725.55

Conguaglio: Debito Ditta € 1.904



Consorzio di Bonifica
LEDRA - TAGLIAMENTO

Riordino fondiario nel comprensorio di "Tomba"

Comuni di Basiliano e Mereto di Tomba

REGISTRO DEI CONGUAGLI

scheda: 140

Dati anagrafici e proprietà

- | | | |
|---|----------------|-----------------------------|
| 1 . TOPPANO AMORINA, nata a MERETO DI TOMBA il 22/10/1922 | Usufrutto 7/12 | Cod. fisc. TPPMRN22R62F144F |
| Indirizzo: VIA XXIV MAGGIO, 3/1 33036 TOMBA di MERETO DI TOMBA (UD) | | |
| 2 . TOPPANO GIANNINA, nata a MERETO DI TOMBA il 04/08/1941 | Proprietà 1/1 | Cod. fisc. TPPGNN41M44F144A |
| Indirizzo: VIA PIAVE VISSANDONE, 1/4 33031 BASILIANO (UD) | | |

Terreni ante riordino

Comune	Foglio	Particella	Superficie totale (ha are ca)	Coefficiente di stima particella	Superficie porzione (ha are ca)	Qualità / Classe porzione	Valore unitario (€/mq)	Servitù (€)	Valore particella (€)
1 . MERETO DI TOMBA	17	43	0 44 20	0.971323	0 43 67	SEMINATIVO 3	2.786		11.848.46
					0 00 53	BOSCO CEDUO 1	0.6		
2 . MERETO DI TOMBA	17	42	0 01 50	0.971323		BOSCO CEDUO 1	0.6		87.42
Superficie totale			0 45 70				Valore totale		€ 11.935.87

Terreni post riordino

Comune	Massa	Particella provvisoria	Superficie totale (ha are ca)	Coefficiente di stima particella	Superficie porzione (ha are ca)	Qualità / Classe porzione	Valore unitario (€/mq)	Servitù (€)	Valore particella (€)
1 . MERETO DI TOMBA	10	151	0 44 31	0.970946		SEMINATIVO 1	2.7590091	-44.46	11.825.52
Superficie totale			0 44 31				Valore totale		€ 11.825.52

Conguaglio: Credito Ditta € 110



Consorzio di Bonifica
LEDRA - TAGLIAMENTO

Riordino fondiario nel comprensorio di "Tomba"

Comuni di Basiliano e Mereto di Tomba

REGISTRO DEI CONGUAGLI

scheda: 141

Dati anagrafici e proprietà

1 . COLAUTTI ARCANGELA, nata a BASILIANO il 12/08/1956	Possessore contestato 2/15	Cod. fisc. CLTRNG56M52A700I
Indirizzo: VIA ELLERO, 20 33040 POVOLETTO (UD)		
2 . COLAUTTI BRUNO, nato a UDINE il 04/07/1950	Possessore contestato 2/15	Cod. fisc. CLTBRN50L04L483J
Indirizzo: VIA DEL CIUCH, 3 33010 PAGNACCO (UD)		
3 . COLAUTTI ELEONORA, nata a FRANZIA il 10/03/1948	Possessore contestato 2/15	Cod. fisc. CLTLNR48C50Z110D
Indirizzo: VIA PRINCIPE DI PIEMONTE, 11/6 33030 CAMPOFORMIDO (UD)		
4 . COLAUTTI LIONELLO, nato a BASILIANO il 18/02/1953	Possessore contestato 2/15	Cod. fisc. CLTLL53B18A700G
Indirizzo: PIAZZA DELL'IMMACOLATA, 4 33031 BLESSANO di BASILIANO (UD)		
5 . COLAUTTI PIERINO, nato a UDINE il 17/02/1961	Possessore contestato 2/15	Cod. fisc. CLTPRN61B17L483F
Indirizzo: VIA CODROIPO, 4 33010 TAVAGNACCO (UD)		
6 . GREGORIS NOEMI, nata a SEDEGLIANO il 18/05/1920	Possessore contestato 5/15	Cod. fisc. GRGNM020E58I562G
Indirizzo: PIAZZA DELL'IMMACOLATA, 2/12 33031 BASILIANO (UD)		
7 . COMUNE DI BASILIANO	Contestatario	Cod. fisc. 80006630307
Indirizzo: PIAZZA MUNICIPIO, 1 33031 BASILIANO (UD)		

Terreni ante riordino

Comune	Foglio	Particella	Superficie totale (ha are ca)	Coefficiente di stima particella	Superficie porzione (ha are ca)	Qualità / Classe porzione	Valore unitario (€/mq)	Servitù (€)	Valore particella (€)
1 . BASILIANO	2	123	0 12 30	0.919964		BOSCO CEDUO 1	0.6		678.93
Superficie totale			0 12 30				Valore totale		€ 678.93

Terreni post riordino

Comune	Massa provvisoria	Particella	Superficie totale (ha are ca)	Coefficiente di stima particella	Superficie porzione (ha are ca)	Qualità / Classe porzione	Valore unitario (€/mq)	Servitù (€)	Valore particella (€)
1 . BASILIANO	6	297	0 12 64	0.919964		BOSCO CEDUO 1	0.5882749		684.07
Superficie totale			0 12 64				Valore totale		€ 684.07

Conguaglio: Debito Ditta € 5



Consorzio di Bonifica
LEDRA - TAGLIAMENTO

Riordino fondiario nel comprensorio di "Tomba"

Comuni di Basiliano e Mereto di Tomba

REGISTRO DEI CONGUAGLI

scheda: 143

Dati anagrafici e proprietà

1. COMUNE DI BASILIANO	Contestatario	Cod. fisc. 80006630307
Indirizzo: PIAZZA MUNICIPIO, 1 33031 BASILIANO (UD)		
2. ULLIANA MARCO, nato a FU GIACOMO il	pos. cont.	Cod. fisc.

Terreni ante riordino

Comune	Foglio	Particella	Superficie totale (ha are ca)	Coefficiente di stima particella	Superficie porzione (ha are ca)	Qualità / Classe porzione	Valore unitario (€/mq)	Servitù (€)	Valore particella (€)
1. BASILIANO	1	23	0 20 50	0.931149		BOSCO CEDUO 2	0.588	-71.59	1.050.82
Superficie totale			0 20 50				Valore totale		€ 1.050.82

Terreni post riordino

Comune	Massa	Particella provvisoria	Superficie totale (ha are ca)	Coefficiente di stima particella	Superficie porzione (ha are ca)	Qualità / Classe porzione	Valore unitario (€/mq)	Servitù (€)	Valore particella (€)
1. BASILIANO	17	26	0 18 81	0.935521		BOSCO CEDUO 1	0.5882749	-42.89	992.31
2. BASILIANO	5	610	0 05 16	0.918120		BOSCO CEDUO 1	0.5882749		278.70
Superficie totale			0 23 97				Valore totale		€ 1.271.01

Conguaglio: Debito Ditta € 220



Consorzio di Bonifica
LEDRA - TAGLIAMENTO

Riordino fondiario nel comprensorio di "Tomba"

Comuni di Basiliano e Mereto di Tomba

REGISTRO DEI CONGUAGLI

scheda: 145

Dati anagrafici e proprietà

1. COMUNE DI BASILIANO Contestatario Cod. fisc. 80006630307
Indirizzo: PIAZZA MUNICIPIO, 1 33031 BASILIANO (UD)

2. FRAZIONISTI DI VISSANDONE Possessore contestato Cod. fisc.

Terreni ante riordino

Comune	Foglio	Particella	Superficie totale (ha are ca)	Coefficiente di stima particella	Superficie porzione (ha are ca)	Qualità / Classe porzione	Valore unitario (€/mq)	Servitù (€)	Valore particella (€)
1. BASILIANO	10	27	0 03 10	0.907929	0 02 33	BOSCO CEDUO 1	0.6		202.29
					0 00 77	PRATO 3	1.078		
2. BASILIANO	10	26	0 05 90	0.902578		BOSCO CEDUO 1	0.6		319.51
Superficie totale							0 09 00	Valore totale	€ 521.80

Terreni post riordino

Comune	Massa	Particella provvisoria	Superficie totale (ha are ca)	Coefficiente di stima particella	Superficie porzione (ha are ca)	Qualità / Classe porzione	Valore unitario (€/mq)	Servitù (€)	Valore particella (€)
1. BASILIANO	5	595	0 10 01	0.905957		BOSCO CEDUO 1	0.5882749		533.48
Superficie totale							0 10 01	Valore totale	€ 533.48

Conguaglio: Debito Ditta € 12



Consorzio di Bonifica
LEDRA - TAGLIAMENTO

Riordino fondiario nel comprensorio di "Tomba"

Comuni di Basiliano e Mereto di Tomba

REGISTRO DEI CONGUAGLI

scheda: 146

Dati anagrafici e proprietà

1. COMUNE DI MERETO DI TOMBA Proprietà 1/1 Cod. fisc. 00484680301
Indirizzo: MERETO DI TOMBA, 33036 MERETO DI TOMBA (UD)

Terreni ante riordino

Comune	Foglio	Particella	Superficie totale (ha are ca)	Coefficiente di stima particella	Superficie porzione (ha are ca)	Qualità / Classe porzione	Valore unitario (€/mq)	Servitù (€)	Valore particella (€)
1. MERETO DI TOMBA	16	139	0 39 10	0.971323	0 37 46	SEMINATIVO ARBORATO 3	2.772		10.181.71
					0 01 64	BOSCO CEDUO 1	0.6		
2. MERETO DI TOMBA	14	94	1 28 10	0.945268	1 25 79	SEMINATIVO ARBORATO 3	2.772		33.091.57
					0 02 31	BOSCO CEDUO 1	0.6		
3. MERETO DI TOMBA	11	550	0 00 20	0.961585	0 00 11	INCOLTO PRODUTTIVO U	1		15.77
					0 00 09	BOSCO CEDUO 1	0.6		
4. MERETO DI TOMBA	11	619	0 01 10	0.987946		RELITTO STRADALE U	0		0.00
5. MERETO DI TOMBA	7	284	0 05 20	0.938502		BOSCO CEDUO 1	0.6		292.81
6. MERETO DI TOMBA	7	39	0 04 00	0.938223		BOSCO CEDUO 1	0.6		225.17
7. MERETO DI TOMBA	7	13	0 03 90	0.924350	0 02 39	SEMINATIVO 3	2.786	-3.48	695.75
					0 01 51	BOSCO CEDUO 1	0.6		
Superficie totale			1 81 60				Valore totale		€ 44.502.78

Terreni post riordino

Comune	Massa	Particella provvisoria	Superficie totale (ha are ca)	Coefficiente di stima particella	Superficie porzione (ha are ca)	Qualità / Classe porzione	Valore unitario (€/mq)	Servitù (€)	Valore particella (€)
1. MERETO DI TOMBA	23	344	0 07 12	0.933879		BOSCO CEDUO 1	0.5882749		391.16
2. MERETO DI TOMBA	5	462	0 04 94	0.918120		BOSCO CEDUO 1	0.5882749	-5.04	261.77
3. MERETO DI TOMBA	7	146	0 68 70	0.942020		BOSCO CEDUO 1	0.5882749	-40.32	3.766.81
4. MERETO DI TOMBA	7	181	0 30 34	0.929471		BOSCO CEDUO 1	0.5882749		1.658.94
5. MERETO DI TOMBA	8	100	0 23 18	0.929233		BOSCO CEDUO 1	0.5882749		1.267.12
6. MERETO DI TOMBA	8	126	2 00 17	0.941927		BOSCO CEDUO 1	0.5882749		11.091.66
7. MERETO DI TOMBA	9	116	0 23 35	0.913529		BOSCO CEDUO 1	0.5882749		1.254.84
8. MERETO DI TOMBA	10	149	0 45 34	0.924703		BOSCO CEDUO 1	0.5882749		2.466.40
9. MERETO DI TOMBA	40	62	0 12 52	0.922695		BOSCO CEDUO 1	0.5882749	-3.60	675.98
10. BASILIANO	9	117	0 00 47	0.913529		BOSCO CEDUO 1	0.5882749	-1.68	23.58
11. MERETO DI TOMBA	20	358	0 01 33	0.938549		RELITTO STRADALE U	0		0.00
12. MERETO DI TOMBA	46	274	0 33 52	0.920287		BOSCO CEDUO 1	0.5882749	-8.16	1.806.55
13. MERETO DI TOMBA	23	345	0 15 52	0.981772		SEMINATIVO 1	2.7590091		4.203.93
14. MERETO DI TOMBA	23	346	0 15 58	0.931287		BOSCO CEDUO 1	0.5882749		853.55



Consorzio di Bonifica
LEDRA - TAGLIAMENTO

Riordino fondiario nel comprensorio di "Tomba"

Comuni di Basiliano e Mereto di Tomba

REGISTRO DEI CONGUAGLI

scheda: 146

15 . MERETO DI TOMBA	23	347	0 22 68	0.978343	SEMINATIVO 1	2.7590091		6.121.91
16 . MERETO DI TOMBA	26	510	0 03 98	0.973200	SEMINATIVO 1	2.7590091		1.068.66
17 . MERETO DI TOMBA	26	513	0 12 76	0.929703	BOSCO CEDUO 1	0.5882749		697.87
18 . MERETO DI TOMBA	26	791	0 12 45	0.918306	BOSCO CEDUO 1	0.5882749	-20.55	652.02
19 . MERETO DI TOMBA	29	320	0 19 14	0.926282	BOSCO CEDUO 1	0.5882749	-103.05	939.90
20 . MERETO DI TOMBA	42	75	0 20 15	0.927394	BOSCO CEDUO 1	0.5882749		1.099.31
21 . MERETO DI TOMBA	42	185	0 04 70	0.922734	BOSCO CEDUO 1	0.5882749		255.13
22 . MERETO DI TOMBA	13	428	0 20 30	0.938502	BOSCO CEDUO 1	0.5882749	-8.16	1.112.60
Superficie totale								5 98 24
						Valore totale		€ 41.669.70

Conguaglio: Credito Ditta € 2.833



Consorzio di Bonifica
LEDRA - TAGLIAMENTO

Riordino fondiario nel comprensorio di "Tomba"

Comuni di Basiliano e Mereto di Tomba

REGISTRO DEI CONGUAGLI

scheda: 147

Dati anagrafici e proprietà

1 . COSSIO MAURIZIO, nato a UDINE il 21/12/1955	Proprietà 1/2	Cod. fisc. CSSMRZ55T21L483T
Indirizzo: VIA OSOPPO, 9/2 33019 TRICESIMO (UD)		
2 . FANTINI NERINA, nata a CAMPOFORMIDO il 04/03/1927	Proprietà 1/2	Cod. fisc. FNTNRN27C44B536G
Indirizzo: VIA BENEDETTO CAIROLI, 3/1 33100 UDINE (UD)		

Terreni ante riordino

Comune	Foglio	Particella	Superficie totale (ha are ca)	Coefficiente di stima particella	Superficie porzione (ha are ca)	Qualità / Classe porzione	Valore unitario (€/mq)	Servitù (€)	Valore particella (€)
1 . BASILIANO	1	5	0 84 20	0.943756		PRATO 1	1.1		8.741.06
2 . BASILIANO	1	4	0 37 50	0.943317		PRATO 1	1.1		3.891.18
Superficie totale			1 21 70				Valore totale		€ 12.632.25

Terreni post riordino

Comune	Massa	Particella provvisoria	Superficie totale (ha are ca)	Coefficiente di stima particella	Superficie porzione (ha are ca)	Qualità / Classe porzione	Valore unitario (€/mq)	Servitù (€)	Valore particella (€)
1 . MERETO DI TOMBA	18	442	0 00 17	0.947981		PRATO 1	1.0785039		17.38
2 . BASILIANO	18	443	1 20 51	0.943661		PRATO 1	1.0785039		12.264.81
Superficie totale			1 20 68				Valore totale		€ 12.282.20

Conguaglio: Credito Ditta € 350



Consorzio di Bonifica
LEDRA - TAGLIAMENTO

Riordino fondiario nel comprensorio di "Tomba"

Comuni di Basiliano e Mereto di Tomba

REGISTRO DEI CONGUAGLI

scheda: 148

Dati anagrafici e proprietà

1 . MATTIUSI ALFEO, nato a COSEANO il 29/05/1924	Proprietà 1/4 comunione dei beni	Cod. fisc. MTTLFA24E29D085L
Indirizzo: VIA MAGGIORE, 141 33030 BARAZZETTO di COSEANO (UD)		
2 . MATTIUSI DIANO, nato a COSEANO il 02/07/1928	Proprietà 1/2	Cod. fisc. MTTDNI28L02D085Z
Indirizzo: VIA MAGGIORE, 141 33030 BARAZZETTO di COSEANO (UD)		
3 . MICOLI MAFALDA, nata a MERETO DI TOMBA il 08/10/1930	Proprietà 1/4 comunione dei beni	Cod. fisc. MCLMLD30R48F144V
Indirizzo: VIA MAGGIORE, 141 33030 BARAZZETTO di COSEANO (UD)		

Terreni ante riordino

Comune	Foglio	Particella	Superficie totale (ha are ca)	Coefficiente di stima particella	Superficie porzione (ha are ca)	Qualità / Classe porzione	Valore unitario (€/mq)	Servitù (€)	Valore particella (€)
1 . MERETO DI TOMBA	10	155	0 50 10	0.941933		SEMINATIVO ARBORATO 3	2.772	-69.30	13.012.00
Superficie totale			0 50 10				Valore totale		€ 13.012.00

Terreni post riordino

Comune	Massa provvisoria	Particella	Superficie totale (ha are ca)	Coefficiente di stima particella	Superficie porzione (ha are ca)	Qualità / Classe porzione	Valore unitario (€/mq)	Servitù (€)	Valore particella (€)
1 . MERETO DI TOMBA	36	21	0 48 65	0.987658		SEMINATIVO 1	2.7590091	-100.74	13.156.18
Superficie totale			0 48 65				Valore totale		€ 13.156.18

Conguaglio: Debito Ditta € 144



Consorzio di Bonifica
LEDRA - TAGLIAMENTO

Riordino fondiario nel comprensorio di "Tomba"

Comuni di Basiliano e Mereto di Tomba

REGISTRO DEI CONGUAGLI

scheda: 149

Dati anagrafici e proprietà

1. COZZI CARLETO, nato a BASILIANO il 12/11/1947 Proprietà 1/1 Cod. fisc. CZZCLT47S12A700A
Indirizzo: VIA CIASTEO', 30/1 33031 BASILIANO (UD)

Terreni ante riordino

Comune	Foglio	Particella	Superficie totale (ha are ca)	Coefficiente di stima particella	Superficie porzione (ha are ca)	Qualità / Classe porzione	Valore unitario (€/mq)	Servitù (€)	Valore particella (€)
1 . BASILIANO	1	154	0 31 70	0.939714	0 30 46	SEMINATIVO 3	2.786		8.044.47
					0 01 24	BOSCO CEDUO 1	0.6		
2 . BASILIANO	1	144	0 38 00	0.940006	0 32 45	SEMINATIVO 2	2.8		8.853.92
					0 05 55	BOSCO CEDUO 1	0.6		
3 . BASILIANO	1	142	0 91 90	0.939761	0 78 94	SEMINATIVO 2	2.8		21.502.48
					0 12 96	BOSCO CEDUO 1	0.6		
4 . BASILIANO	1	126	0 76 30	0.942046	0 74 62	SEMINATIVO 2	2.8	-907.55	18.870.14
					0 01 68	BOSCO CEDUO 1	0.6		
Superficie totale			2 37 90				Valore totale		€ 57.271.01

Terreni post riordino

Comune	Massa	Particella provvisoria	Superficie totale (ha are ca)	Coefficiente di stima particella	Superficie porzione (ha are ca)	Qualità / Classe porzione	Valore unitario (€/mq)	Servitù (€)	Valore particella (€)
1 . BASILIANO	2	562	2 26 22	0.991307		SEMINATIVO 1	2.7590091	-1.032.74	60.839.01
2 . BASILIANO	2	213	0 06 26	0.938549		BOSCO CEDUO 1	0.5882749		345.63
Superficie totale			2 32 48				Valore totale		€ 61.184.64

Conguaglio: Debito Ditta € 3.914



Consorzio di Bonifica
LEDRA - TAGLIAMENTO

Riordino fondiario nel comprensorio di "Tomba"

Comuni di Basiliano e Mereto di Tomba

REGISTRO DEI CONGUAGLI

scheda: 151

Dati anagrafici e proprietà

1 . MICOLI MARINA, nata a SAN VITO DI FAGAGNA il 28/08/1924	Usufrutto	Cod. fisc. MCLMRN24M68I405J
Indirizzo: VIA XXIV MAGGIO, 2 33031 VILLAORBA di BASILIANO (UD)		
2 . COZZI FABRIZIO, nato a UDINE il 17/01/1963	Proprietà 1/1	Cod. fisc. CZZFRZ63A17L483H
Indirizzo: VIA XXIV MAGGIO, 2/1 33031 VILLAORBA di BASILIANO (UD)		

Terreni ante riordino

Comune	Foglio	Particella	Superficie totale (ha are ca)	Coefficiente di stima particella	Superficie porzione (ha are ca)	Qualità / Classe porzione	Valore unitario (€/mq)	Servitù (€)	Valore particella (€)
1 . BASILIANO	10	14	0 82 10	0.933553	0 75 70	SEMINATIVO 1	2.814		20.245.02
					0 06 40	BOSCO CEDUO 1	0.6		
Superficie totale			0 82 10				Valore totale		€ 20.245.02

Terreni post riordino

Comune	Massa provvisoria	Particella	Superficie totale (ha are ca)	Coefficiente di stima particella	Superficie porzione (ha are ca)	Qualità / Classe porzione	Valore unitario (€/mq)	Servitù (€)	Valore particella (€)
1 . BASILIANO	5	600	0 76 32	0.979024		SEMINATIVO 1	2.7590091	-306.16	20.308.90
Superficie totale			0 76 32				Valore totale		€ 20.308.90

Conguaglio: Debito Ditta € 64



Consorzio di Bonifica
LEDRA - TAGLIAMENTO

Riordino fondiario nel comprensorio di "Tomba"

Comuni di Basiliano e Mereto di Tomba

REGISTRO DEI CONGUAGLI

scheda: 152

Dati anagrafici e proprietà

1. COZZI LIANA, nata a BASILIANO il 31/12/1939	Proprietà 1/2	Cod. fisc. CZZLNI39T71A700R
Indirizzo: VIA ROMA, 1/2 33030 TALMASSONS (UD)		
2. COZZI PIETRO, nato a BASILIANO il 29/04/1942	Proprietà 1/2	Cod. fisc. CZZPTR42D29A700C
Indirizzo: VIA F.DI CASTELLO, 4/1 33031 VILLAORBA di BASILIANO (UD)		

Terreni ante riordino

Comune	Foglio	Particella	Superficie totale (ha are ca)	Coefficiente di stima particella	Superficie porzione (ha are ca)	Qualità / Classe porzione	Valore unitario (€/mq)	Servitù (€)	Valore particella (€)
1. BASILIANO	10	15	0 52 40	0.923076		SEMINATIVO 1	2.814		13.611.09
Superficie totale			0 52 40				Valore totale		€ 13.611.09

Terreni post riordino

Comune	Massa	Particella provvisoria	Superficie totale (ha are ca)	Coefficiente di stima particella	Superficie porzione (ha are ca)	Qualità / Classe porzione	Valore unitario (€/mq)	Servitù (€)	Valore particella (€)
1. BASILIANO	5	479	0 52 09	0.973328		SEMINATIVO 1	2.7590091	-119.31	13.869.05
Superficie totale			0 52 09				Valore totale		€ 13.869.05

Conguaglio: Debito Ditta € 258



Consorzio di Bonifica
LEDRA - TAGLIAMENTO

Riordino fondiario nel comprensorio di "Tomba"

Comuni di Basiliano e Mereto di Tomba

REGISTRO DEI CONGUAGLI

scheda: 153

Dati anagrafici e proprietà

1. CRAGNO ELVA, nata a MERETO DI TOMBA il 22/01/1951 Proprietà 1/1 Cod. fisc. CRGLVE51A62F144C
Indirizzo: VIA GIOVANNI XXIII, 4/1 33036 PANTIANICCO di MERETO DI TOMBA (UD)

Terreni ante riordino

Comune	Foglio	Particella	Superficie totale (ha are ca)	Coefficiente di stima particella	Superficie porzione (ha are ca)	Qualità / Classe porzione	Valore unitario (€/mq)	Servitù (€)	Valore particella (€)
1. MERETO DI TOMBA	17	75	0 20 00	0.918120		PRATO 2	1.1	-26.68	1.993.19
Superficie totale			0 20 00				Valore totale		€ 1.993.19

Terreni post riordino

Comune	Massa provvisoria	Particella	Superficie totale (ha are ca)	Coefficiente di stima particella	Superficie porzione (ha are ca)	Qualità / Classe porzione	Valore unitario (€/mq)	Servitù (€)	Valore particella (€)
1. MERETO DI TOMBA	9	108	0 02 43	0.918120		BOSCO CEDUO 1	0.5882749		131.25
2. MERETO DI TOMBA	9	107	0 17 55	0.918120		PRATO 2	1.0785039		1.737.79
Superficie totale			0 19 98				Valore totale		€ 1.869.04

Conguaglio: Credito Ditta € 124



Consorzio di Bonifica
LEDRA - TAGLIAMENTO

Riordino fondiario nel comprensorio di "Tomba"

Comuni di Basiliano e Mereto di Tomba

REGISTRO DEI CONGUAGLI

scheda: 154

Dati anagrafici e proprietà

1 . CRAGNO DANIELA, nata a UDINE il 20/11/1967	Proprietà 90/972	Cod. fisc. CRGDNL67560L483R
Indirizzo: VIA PRATI DELLA VILLA, 6 33036 MERETO DI TOMBA (UD)		
2 . CRAGNO DORIS, nata a CODROIPO il 18/03/1970	Proprietà 90/972	Cod. fisc. CRGDRS70C18C817R
Indirizzo: VIA UDINE, 42/2 33030 RAGOGNA (UD)		
3 . CRAGNO ISA, nata a MERETO DI TOMBA il 23/11/1943	Proprietà 351/972	Cod. fisc. CRGSIA43S63F144Z
Indirizzo: VIA SAN MICHELE, 18 33036 MERETO DI TOMBA (UD)		
4 . CRAGNO MARIA, nata a UDINE il 26/01/1956	Proprietà 351/972	Cod. fisc. CRGMRA56A66L483D
Indirizzo: VIA AQUILEIA, 23 33039 SEDEGLIANO (UD)		
5 . CRAGNO SABINA, nata a UDINE il 09/09/1980	Proprietà 90/972	Cod. fisc. CRGSBN80P49L483U
Indirizzo: VIA ROBERTO COLOMBO, 32 33031 ORGNANO di BASILIANO (UD)		

Terreni ante riordino

Comune	Foglio	Particella	Superficie totale (ha are ca)	Coefficiente di stima particella	Superficie porzione (ha are ca)	Qualità / Classe porzione	Valore unitario (€/mq)	Servitù (€)	Valore particella (€)
1 . MERETO DI TOMBA	11	355	0 74 60	0.979067	0 72 51	SEMINATIVO 2	2.8	-198.10	19.802.47
					0 02 09	BOSCO CEDUO 1	0.6		
Superficie totale			0 74 60				Valore totale		€ 19.802.47

Terreni post riordino

Comune	Massa	Particella provvisoria	Superficie totale (ha are ca)	Coefficiente di stima particella	Superficie porzione (ha are ca)	Qualità / Classe porzione	Valore unitario (€/mq)	Servitù (€)	Valore particella (€)
1 . MERETO DI TOMBA	11	173	0 63 96	0.979067		SEMINATIVO 1	2.7590091	-210.14	17.067.08
2 . MERETO DI TOMBA	11	172	0 03 89	0.930113		BOSCO CEDUO 1	0.5882749		212.85
3 . MERETO DI TOMBA	11	160	0 03 00	0.930113		BOSCO CEDUO 1	0.5882749		164.15
Superficie totale			0 70 85				Valore totale		€ 17.444.08

Conguaglio: Credito Ditta € 2.358



Consorzio di Bonifica
LEDRA - TAGLIAMENTO

Riordino fondiario nel comprensorio di "Tomba"

Comuni di Basiliano e Mereto di Tomba

REGISTRO DEI CONGUAGLI

scheda: 155

Dati anagrafici e proprietà

1. NOVELLI ELODIA, nata a BASILIANO il 05/10/1952 Proprietà 1/1 separazione dei beni Cod. fisc. NVLLDE52R45A700V
Indirizzo: VIA G.B. CANDOTTI, 31/5 33033 CODROIPO (UD)

Terreni ante riordino

Comune	Foglio	Particella	Superficie totale (ha are ca)	Coefficiente di stima particella	Superficie porzione (ha are ca)	Qualità / Classe porzione	Valore unitario (€/mq)	Servitù (€)	Valore particella (€)
1. BASILIANO	10	11	0 36 10	0.922107		SEMINATIVO 2	2.8		9.320.66
Superficie totale			0 36 10				Valore totale		€ 9.320.66

Terreni post riordino

Comune	Massa	Particella provvisoria	Superficie totale (ha are ca)	Coefficiente di stima particella	Superficie porzione (ha are ca)	Qualità / Classe porzione	Valore unitario (€/mq)	Servitù (€)	Valore particella (€)
1. BASILIANO	5	455	0 36 47	0.970586		SEMINATIVO 1	2.7590091	-22.51	9.743.62
Superficie totale			0 36 47				Valore totale		€ 9.743.62

Conguaglio: Debito Ditta € 423



Consorzio di Bonifica
LEDRA - TAGLIAMENTO

Riordino fondiario nel comprensorio di "Tomba"

Comuni di Basiliano e Mereto di Tomba

REGISTRO DEI CONGUAGLI

scheda: 156

Dati anagrafici e proprietà

1. MESTRONI SERGIO, nato a MERETO DI TOMBA il 19/02/1926 Proprietà 1/1 Cod. fisc. MSTSRG26B19F144D
Indirizzo: VIA DIVISIONE JULIA, 28 33036 MERETO DI TOMBA (UD)

Terreni ante riordino

Comune	Foglio	Particella	Superficie totale (ha are ca)	Coefficiente di stima particella	Superficie porzione (ha are ca)	Qualità / Classe porzione	Valore unitario (€/mq)	Servitù (€)	Valore particella (€)
1. MERETO DI TOMBA	10	11	0 50 50	0.934130		SEMINATIVO ARBORATO 3	2.772		13.076.51
2. MERETO DI TOMBA	10	184	0 00 96	0.922757		SEMINATIVO 1	2.814		249.28
Superficie totale			0 51 46				Valore totale		€ 13.325.78

Terreni post riordino

Comune	Massa	Particella provvisoria	Superficie totale (ha are ca)	Coefficiente di stima particella	Superficie porzione (ha are ca)	Qualità / Classe porzione	Valore unitario (€/mq)	Servitù (€)	Valore particella (€)
1. MERETO DI TOMBA	35	5	0 49 63	0.983580		SEMINATIVO 1	2.7590091	-16.88	13.451.24
Superficie totale			0 49 63				Valore totale		€ 13.451.24

Conguaglio: Debito Ditta € 125



Consorzio di Bonifica
LEDRA - TAGLIAMENTO

Riordino fondiario nel comprensorio di "Tomba"

Comuni di Basiliano e Mereto di Tomba

REGISTRO DEI CONGUAGLI

scheda: 157

Dati anagrafici e proprietà

1. CRISTOFOLI AMABILE FU GIOVANNI BATTISTA, nata a il Proprietà 1/1 Cod. fisc.
Indirizzo: VIA TRENTI TRIESTE, 21/1 33036 MERETO DI TOMBA (UD)

Terreni ante riordino

Comune	Foglio	Particella	Superficie totale (ha are ca)	Coefficiente di stima particella	Superficie porzione (ha are ca)	Qualità / Classe porzione	Valore unitario (€/mq)	Servitù (€)	Valore particella (€)
1. MERETO DI TOMBA	10	138	0 14 00	0.982901		SEMINATIVO ARBORATO 3	2.772		3.814.44
Superficie totale			0 14 00				Valore totale		€ 3.814.44

Terreni post riordino

Comune	Massa	Particella provvisoria	Superficie totale (ha are ca)	Coefficiente di stima particella	Superficie porzione (ha are ca)	Qualità / Classe porzione	Valore unitario (€/mq)	Servitù (€)	Valore particella (€)
1. MERETO DI TOMBA	45	688	0 03 81	0.918120		BOSCO CEDUO 1	0.5882749		205.78
2. MERETO DI TOMBA	45	685	0 12 81	0.966442		SEMINATIVO 1	2.7590091	-21.95	3.393.74
Superficie totale			0 16 62				Valore totale		€ 3.599.52

Conguaglio: Credito Ditta € 215



Consorzio di Bonifica
LEDRA - TAGLIAMENTO

Riordino fondiario nel comprensorio di "Tomba"

Comuni di Basiliano e Mereto di Tomba

REGISTRO DEI CONGUAGLI

scheda: 158

Dati anagrafici e proprietà

1. CRISTOFOLI CLEMENTE, nato a MERETO DI TOMBA il 10/11/1890 Proprietà 1/1 Cod. fisc.
Indirizzo: VIA TRENTO E TRIESTE, 21/1 33036 MERETO DI TOMBA (UD)

Terreni ante riordino

Comune	Foglio	Particella	Superficie totale (ha are ca)	Coefficiente di stima particella	Superficie porzione (ha are ca)	Qualità / Classe porzione	Valore unitario (€/mq)	Servitù (€)	Valore particella (€)
1. MERETO DI TOMBA	10	137	0 17 60	0.982501		SEMINATIVO ARBORATO 3	2.772		4.793.35
Superficie totale			0 17 60				Valore totale		€ 4.793.35

Terreni post riordino

Comune	Massa	Particella provvisoria	Superficie totale (ha are ca)	Coefficiente di stima particella	Superficie porzione (ha are ca)	Qualità / Classe porzione	Valore unitario (€/mq)	Servitù (€)	Valore particella (€)
1. MERETO DI TOMBA	45	689	0 01 86	0.918120		BOSCO CEDUO 1	0.5882749		100.46
2. MERETO DI TOMBA	45	686	0 17 10	0.966442		SEMINATIVO 1	2.7590091	-43.34	4.516.25
Superficie totale			0 18 96				Valore totale		€ 4.616.71

Conguaglio: Credito Ditta € 177



Consorzio di Bonifica
LEDRA - TAGLIAMENTO

Riordino fondiario nel comprensorio di "Tomba"

Comuni di Basiliano e Mereto di Tomba

REGISTRO DEI CONGUAGLI

scheda: 159

Dati anagrafici e proprietà

1 . D'AGOSTINI MASSIMO, nato a UDINE il 17/08/1974	Proprietà 1/3	Cod. fisc. DGSM74M17L483X
Indirizzo: VIA IMMACOLATA, 1/1 33030 CAMPOFORMIDO (UD)		
2 . D'AGOSTINI MOIRA, nata a UDINE il 11/12/1975	Proprietà 1/3	Cod. fisc. DGSMR075T51L483F
Indirizzo: VIA IMMACOLATA, 1/1 33030 CAMPOFORMIDO (UD)		
3 . D'AGOSTINI SANDRO, nato a CAMPOFORMIDO il 12/09/1947	Proprietà 1/3	Cod. fisc. DGSSDR47P12B536U
Indirizzo: VIA IMMACOLATA, 1/1 33030 CAMPOFORMIDO (UD)		

Terreni ante riordino

Comune	Foglio	Particella	Superficie totale (ha are ca)	Coefficiente di stima particella	Superficie porzione (ha are ca)	Qualità / Classe porzione	Valore unitario (€/mq)	Servitù (€)	Valore particella (€)
1 . MERETO DI TOMBA	7	283	0 25 70	0.930081		SEMINATIVO 3	2.786	-5.92	6.653.47
Superficie totale			0 25 70				Valore totale		€ 6.653.47

Terreni post riordino

Comune	Massa provvisoria	Particella	Superficie totale (ha are ca)	Coefficiente di stima particella	Superficie porzione (ha are ca)	Qualità / Classe porzione	Valore unitario (€/mq)	Servitù (€)	Valore particella (€)
1 . MERETO DI TOMBA	21	754	0 26 35	0.984875		SEMINATIVO 1	2.7590091	-472.12	6.687.91
Superficie totale			0 26 35				Valore totale		€ 6.687.91

Conguaglio: Debito Ditta € 34



Consorzio di Bonifica
LEDRA - TAGLIAMENTO

Riordino fondiario nel comprensorio di "Tomba"

Comuni di Basiliano e Mereto di Tomba

REGISTRO DEI CONGUAGLI

scheda: 160

Dati anagrafici e proprietà

1. DANELON LUCIANA, nata a MERETO DI TOMBA il 09/05/1945 Proprietà 1/1 Cod. fisc. DNLLCN45E49F144P
Indirizzo: PIAZZA JOLE DE CILLIA, 3/1 33036 MERETO DI TOMBA (UD)

Terreni ante riordino

Comune	Foglio	Particella	Superficie totale (ha are ca)	Coefficiente di stima particella	Superficie porzione (ha are ca)	Qualità / Classe porzione	Valore unitario (€/mq)	Servitù (€)	Valore particella (€)
1. MERETO DI TOMBA	7	383	0 37 40	0.948995		SEMINATIVO 3	2.786		9.888.19
2. MERETO DI TOMBA	7	167	0 35 90	0.952769		SEMINATIVO 3	2.786		9.529.35
Superficie totale			0 73 30				Valore totale		€ 19.417.54

Terreni post riordino

Comune	Massa provvisoria	Particella	Superficie totale (ha are ca)	Coefficiente di stima particella	Superficie porzione (ha are ca)	Qualità / Classe porzione	Valore unitario (€/mq)	Servitù (€)	Valore particella (€)
1. MERETO DI TOMBA	23	352	0 72 87	0.999479		SEMINATIVO 1	2.7590091	-428.29	19.666.14
Superficie totale			0 72 87				Valore totale		€ 19.666.14

Conguaglio: Debito Ditta € 249



Consorzio di Bonifica
LEDRA - TAGLIAMENTO

Riordino fondiario nel comprensorio di "Tomba"

Comuni di Basiliano e Mereto di Tomba

REGISTRO DEI CONGUAGLI

scheda: 161

Dati anagrafici e proprietà

1. D'ANTONI DORIS, nata a UDINE il 16/07/1943 Proprietà 1/1 Cod. fisc. DNTDRS43L56L483E
Indirizzo: VIA 3 NOVEMBRE, 5/1 33031 BASILIANO (UD)

Terreni ante riordino

Comune	Foglio	Particella	Superficie totale (ha are ca)	Coefficiente di stima particella	Superficie porzione (ha are ca)	Qualità / Classe porzione	Valore unitario (€/mq)	Servitù (€)	Valore particella (€)
1. MERETO DI TOMBA	18	167	0 39 40	0.927700		PRATO 2	1.1		4.020.65
2. MERETO DI TOMBA	17	57	0 56 30	0.970896	0 53 03	SEMINATIVO 3	2.786		14.534.66
					0 03 27	BOSCO CEDUO 1	0.6		
3. MERETO DI TOMBA	17	25	0 49 00	0.976204	0 47 82	SEMINATIVO 3	2.786	-256.31	12.818.43
					0 01 18	BOSCO CEDUO 1	0.6		
4. MERETO DI TOMBA	11	420	0 40 80	0.945299	0 38 39	SEMINATIVO 2	2.8		10.297.89
					0 02 41	BOSCO CEDUO 1	0.6		
5. MERETO DI TOMBA	11	412	0 49 00	0.947763		SEMINATIVO 2	2.8		13.003.31
6. MERETO DI TOMBA	11	315	0 54 60	0.991988	0 49 47	SEMINATIVO 2	2.8		14.045.95
					0 05 13	BOSCO CEDUO 1	0.6		
7. MERETO DI TOMBA	11	314	0 50 80	0.988567		SEMINATIVO ARBORATO 2	2.8		14.061.38
8. MERETO DI TOMBA	7	177	0 21 20	0.928762	0 20 82	SEMINATIVO 2	2.8		5.435.49
					0 00 38	BOSCO CEDUO 1	0.6		
9. MERETO DI TOMBA	11	236	0 45 50	0.999096		SEMINATIVO 2	2.8		12.728.48
10. MERETO DI TOMBA	11	233	0 51 20	0.998525		SEMINATIVO ARBORATO 3	2.772		14.171.71
			Superficie totale	4 57 80			Valore totale		€ 115.117.95

Terreni post riordino

Comune	Massa	Particella provvisoria	Superficie totale (ha are ca)	Coefficiente di stima particella	Superficie porzione (ha are ca)	Qualità / Classe porzione	Valore unitario (€/mq)	Servitù (€)	Valore particella (€)
1. MERETO DI TOMBA	20	361	0 97 55	0.998988		SEMINATIVO 1	2.7590091	-98.49	26.788.41
2. MERETO DI TOMBA	13	426	3 17 42	0.994119		SEMINATIVO 1	2.7590091	-29.27	87.032.14
3. MERETO DI TOMBA	3	221	0 03 48	0.929256		BOSCO CEDUO 1	0.5882749		190.24
4. MERETO DI TOMBA	3	220	0 32 90	0.928085		PRATO 2	1.0785039	-18.70	3.274.40
			Superficie totale	4 51 35			Valore totale		€ 117.285.20

Conguaglio: Debito Ditta € 2.167



Consorzio di Bonifica
LEDRA - TAGLIAMENTO

Riordino fondiario nel comprensorio di "Tomba"

Comuni di Basiliano e Mereto di Tomba

REGISTRO DEI CONGUAGLI

scheda: 163

Dati anagrafici e proprietà

1. DE CECCO ALBERTO, nato a SVIZZERA il 11/01/1972 Proprietà 1/1 Cod. fisc. DCCLRT72A11Z133E
Indirizzo: VIA PANTIANICCO BLESSANO, 11/2 33031 BASILIANO (UD)

Terreni ante riordino

Comune	Foglio	Particella	Superficie totale (ha are ca)	Coefficiente di stima particella	Superficie porzione (ha are ca)	Qualità / Classe porzione	Valore unitario (€/mq)	Servitù (€)	Valore particella (€)
1. MERETO DI TOMBA	18	35	0 86 70	0.988586	0 81 58	SEMINATIVO 2	2.8		22.885.37
					0 05 12	BOSCO CEDUO 1	0.6		
2. MERETO DI TOMBA	18	34	0 42 40	0.985966	0 41 38	SEMINATIVO 2	2.8		11.484.14
					0 01 02	BOSCO CEDUO 1	0.6		
3. BASILIANO	2	132	0 15 80	0.920387	0 15 44	SEMINATIVO 2	2.8		3.998.90
					0 00 36	BOSCO CEDUO 1	0.6		
Superficie totale			1 44 90				Valore totale		€ 38.368.41

Terreni post riordino

Comune	Massa	Particella provvisoria	Superficie totale (ha are ca)	Coefficiente di stima particella	Superficie porzione (ha are ca)	Qualità / Classe porzione	Valore unitario (€/mq)	Servitù (€)	Valore particella (€)
1. MERETO DI TOMBA	3	573	1 22 58	0.993005		SEMINATIVO 1	2.7590091	-935.09	32.648.29
2. MERETO DI TOMBA	3	568	0 00 20	0.938549		BOSCO CEDUO 1	0.5882749		11.04
3. BASILIANO	1	554	0 01 19	0.921652		BOSCO CEDUO 1	0.5882749		64.52
4. BASILIANO	1	553	0 20 97	0.968790		SEMINATIVO 1	2.7590091	-19.14	5.585.93
Superficie totale			1 44 94				Valore totale		€ 38.309.78

Conguaglio: Credito Ditta € 59



Consorzio di Bonifica
LEDRA - TAGLIAMENTO

Riordino fondiario nel comprensorio di "Tomba"

Comuni di Basiliano e Mereto di Tomba

REGISTRO DEI CONGUAGLI

scheda: 164

Dati anagrafici e proprietà

1. DE CECCO ALCEO, nato a BASILIANO il 23/12/1940 Proprietà 1/1 Cod. fisc. DCCLCA40T23A700C
Indirizzo: VIA PANTIANICCO, 11/2 33031 BLESSANO di BASILIANO (UD)

Terreni ante riordino

Comune	Foglio	Particella	Superficie totale (ha are ca)	Coefficiente di stima particella	Superficie porzione (ha are ca)	Qualità / Classe porzione	Valore unitario (€/mq)	Servitù (€)	Valore particella (€)
1. BASILIANO	2	135	0 66 60	0.929563	0 55 88	SEMINATIVO 2	2.8		15.142.21
					0 10 72	BOSCO CEDUO 1	0.6		
2. BASILIANO	1	72	0 47 00	0.942124	0 37 46	SEMINATIVO ARBORATO 2	2.8		10.421.02
					0 09 54	BOSCO CEDUO 1	0.6		
3. BASILIANO	1	71	0 39 40	0.938591	0 33 84	SEMINATIVO 2	2.8		9.206.45
					0 05 56	BOSCO CEDUO 1	0.6		
Superficie totale			1 53 00				Valore totale		€ 34.769.68

Terreni post riordino

Comune	Massa provvisoria	Particella	Superficie totale (ha are ca)	Coefficiente di stima particella	Superficie porzione (ha are ca)	Qualità / Classe porzione	Valore unitario (€/mq)	Servitù (€)	Valore particella (€)
1. BASILIANO	12	416	0 28 12	0.939799		BOSCO CEDUO 1	0.5882749		1.554.64
2. BASILIANO	12	415	0 73 06	0.990240		SEMINATIVO 1	2.7590091	-28.14	19.932.44
3. BASILIANO	1	552	0 49 56	0.978517		SEMINATIVO 1	2.7590091	-8.44	13.371.45
4. BASILIANO	1	551	0 04 69	0.931501		BOSCO CEDUO 1	0.5882749		257.00
Superficie totale			1 55 43				Valore totale		€ 35.115.54

Conguaglio: Debito Ditta € 346



Consorzio di Bonifica
LEDRA - TAGLIAMENTO

Riordino fondiario nel comprensorio di "Tomba"

Comuni di Basiliano e Mereto di Tomba

REGISTRO DEI CONGUAGLI

scheda: 165

Dati anagrafici e proprietà

1 . DE CECCO ALCEO, nato a BASILIANO il 23/12/1940	Proprietà 1/4	Cod. fisc. DCCLCA40T23A700C
Indirizzo: VIA PANTIANICCO, 11/2 33031 BLESSANO di BASILIANO (UD)		
2 . ZUCCHIATTI MARIA, nata a BASILIANO il 29/08/1915	Proprietà 3/4	Cod. fisc. ZCCMRA15M69A7000
Indirizzo: VIA PANTIANICCO, 14/1 33031 BLESSANO di BASILIANO (UD)		

Terreni ante riordino

Comune	Foglio	Particella	Superficie totale (ha are ca)	Coefficiente di stima particella	Superficie porzione (ha are ca)	Qualità / Classe porzione	Valore unitario (€/mq)	Servitù (€)	Valore particella (€)
1 . MERETO DI TOMBA	18	221	1 43 80	0.999379	1 31 86	SEMINATIVO ARBORATO 1	2.828		37.982.82
					0 11 94	BOSCO CEDUO 1	0.6		
2 . MERETO DI TOMBA	18	62	0 34 50	0.971299		SEMINATIVO 2	2.8	-148.05	9.234.70
3 . BASILIANO	1	181	0 38 00	0.935977	0 36 52	SEMINATIVO 2	2.8		9.654.04
					0 01 48	BOSCO CEDUO 1	0.6		
Superficie totale			2 16 30				Valore totale		€ 56.871.56

Terreni post riordino

Comune	Massa provvisoria	Particella	Superficie totale (ha are ca)	Coefficiente di stima particella	Superficie porzione (ha are ca)	Qualità / Classe porzione	Valore unitario (€/mq)	Servitù (€)	Valore particella (€)
1 . BASILIANO	12	414	2 09 97	0.992831		SEMINATIVO 1	2.7590091	-165.46	57.350.16
Superficie totale			2 09 97				Valore totale		€ 57.350.16

Conguaglio: Debito Ditta € 479



Consorzio di Bonifica
LEDRA - TAGLIAMENTO

Riordino fondiario nel comprensorio di "Tomba"

Comuni di Basiliano e Mereto di Tomba

REGISTRO DEI CONGUAGLI

scheda: 167

Dati anagrafici e proprietà

1. ZUCCHIATTI MARIA, nata a BASILIANO il 29/08/1915 Proprietà 1/1 Cod. fisc. ZCCMRA15M69A7000
Indirizzo: VIA PANTIANICCO, 14/1 33031 BLESSANO di BASILIANO (UD)

Terreni ante riordino

Comune	Foglio	Particella	Superficie totale (ha are ca)	Coefficiente di stima particella	Superficie porzione (ha are ca)	Qualità / Classe porzione	Valore unitario (€/mq)	Servitù (€)	Valore particella (€)
1. BASILIANO	1	112	0 49 10	0.943172	0 47 53	SEMINATIVO 2	2.8		12.640.96
					0 01 57	BOSCO CEDUO 1	0.6		
2. BASILIANO	1	103	0 09 30	0.956023	0 07 43	SEMINATIVO 2	2.8		2.096.18
					0 01 87	BOSCO CEDUO 1	0.6		
3. BASILIANO	1	102	0 42 30	0.945842		SEMINATIVO 2	2.8		11.202.56
4. BASILIANO	1	100	1 23 60	0.946939	1 21 13	SEMINATIVO 1	2.814		32.417.67
					0 02 47	BOSCO CEDUO 1	0.6		
Superficie totale			2 24 30				Valore totale		€ 58.357.36

Terreni post riordino

Comune	Massa provvisoria	Particella	Superficie totale (ha are ca)	Coefficiente di stima particella	Superficie porzione (ha are ca)	Qualità / Classe porzione	Valore unitario (€/mq)	Servitù (€)	Valore particella (€)
1. BASILIANO	6	305	2 17 20	0.998555		SEMINATIVO 1	2.7590091	-681.62	59.157.47
Superficie totale			2 17 20				Valore totale		€ 59.157.47

Conguaglio: Debito Ditta € 800



Consorzio di Bonifica
LEDRA - TAGLIAMENTO

Riordino fondiario nel comprensorio di "Tomba"

Comuni di Basiliano e Mereto di Tomba

REGISTRO DEI CONGUAGLI

scheda: 168

Dati anagrafici e proprietà

1 . DE CECCO ALIGI, nato a MERETO DI TOMBA il 08/01/1948	Proprietà 2/9	Cod. fisc. DCCLGA48A08F144R
Indirizzo: VIA MONTE NERO, 6/1 33036 MERETO DI TOMBA (UD)		
2 . DE CECCO LILIANA, nata a MERETO DI TOMBA il 23/04/1962	Proprietà 2/9	Cod. fisc. DCCLLN62D63F144T
Indirizzo: VIA DEI FISCOLARI, 1/1 33034 FAGAGNA (UD)		
3 . FIORITTO MAVY, nata a MERETO DI TOMBA il 09/05/1928	Proprietà 3/9	Cod. fisc. FRTMVY28E48F144X
Indirizzo: VIA MONTENERO, 8 33036 TOMBA di MERETO DI TOMBA (UD)		
4 . DE CECCO MIRANDA, nata a MERETO DI TOMBA il 13/07/1951	Proprietà 2/9	Cod. fisc. DCCMND51L53F144T
Indirizzo: VIA ACQUEDOTTO, 88 33030 SAN VITO DI FAGAGNA (UD)		

Terreni ante riordino

Comune	Foglio	Particella	Superficie totale (ha are ca)	Coefficiente di stima di stima particella	Superficie porzione (ha are ca)	Qualità / Classe porzione	Valore unitario (€/mq)	Servitù (€)	Valore particella (€)
1 . MERETO DI TOMBA	10	172	0 12 50	0.991728	0 12 32	SEMINATIVO ARBORATO 3	2.772		3.397.57
					0 00 18	BOSCO CEDUO 1	0.6		
2 . MERETO DI TOMBA	11	91	0 08 70	0.992077	0 08 21	SEMINATIVO 2	2.8		2.309.75
					0 00 49	BOSCO CEDUO 1	0.6		
3 . MERETO DI TOMBA	11	2	0 17 30	0.992158	0 16 95	SEMINATIVO ARBORATO 2	2.8		4.729.62
					0 00 35	BOSCO CEDUO 1	0.6		
Superficie totale			0 38 50				Valore totale		€ 10.436.94

Terreni post riordino

Comune	Massa	Particella provvisoria	Superficie totale (ha are ca)	Coefficiente di stima di stima particella	Superficie porzione (ha are ca)	Qualità / Classe porzione	Valore unitario (€/mq)	Servitù (€)	Valore particella (€)
1 . MERETO DI TOMBA	30	337	0 08 69	0.992265		SEMINATIVO 1	2.7590091	-16.32	2.362.71
2 . MERETO DI TOMBA	30	336	0 16 45	0.992158		SEMINATIVO 1	2.7590091	-15.76	4.487.22
3 . MERETO DI TOMBA	30	335	0 12 49	0.991728		SEMINATIVO 1	2.7590091	-11.82	3.405.68
Superficie totale			0 37 63				Valore totale		€ 10.255.61

Conguaglio: Credito Ditta € 181



Consorzio di Bonifica
LEDRA - TAGLIAMENTO

Riordino fondiario nel comprensorio di "Tomba"

Comuni di Basiliano e Mereto di Tomba

REGISTRO DEI CONGUAGLI

scheda: 169

Dati anagrafici e proprietà

1. FIORITTO MAVY, nata a MERETO DI TOMBA il 09/05/1928 Proprietà 1/1 Cod. fisc. FRTMVY28E48F144X
Indirizzo: VIA MONTENERO, 8 33036 TOMBA di MERETO DI TOMBA (UD)

Terreni ante riordino

Comune	Foglio	Particella	Superficie totale (ha are ca)	Coefficiente di stima particella	Superficie porzione (ha are ca)	Qualità / Classe porzione	Valore unitario (€/mq)	Servitù (€)	Valore particella (€)
1. MERETO DI TOMBA	10	173	0 11 71	0.981648	0 11 56	SEMINATIVO ARBORATO 3	2.772		3.154.46
					0 00 15	BOSCO CEDUO 1	0.6		
Superficie totale			0 11 71				Valore totale		€ 3.154.46

Terreni post riordino

Comune	Massa provvisoria	Particella	Superficie totale (ha are ca)	Coefficiente di stima particella	Superficie porzione (ha are ca)	Qualità / Classe porzione	Valore unitario (€/mq)	Servitù (€)	Valore particella (€)
1. MERETO DI TOMBA	30	334	0 11 71	0.981648		SEMINATIVO 1	2.7590091	-10.69	3.160.82
Superficie totale			0 11 71				Valore totale		€ 3.160.82

Conguaglio: Debito Ditta € 6



Consorzio di Bonifica
LEDRA - TAGLIAMENTO

Riordino fondiario nel comprensorio di "Tomba"

Comuni di Basiliano e Mereto di Tomba

REGISTRO DEI CONGUAGLI

scheda: 172

Dati anagrafici e proprietà

1 . DE CECCO ANNAMARIA, nata a MERETO DI TOMBA il 27/07/1961	Proprietà 3/15	Cod. fisc. DCCNMR61L67F144T
Indirizzo: VIA SELVOTTA, 27/1 33055 MUZZANA DEL TURGNANO (UD)		
2 . DE CECCO DANILO, nato a FAGAGNA il 24/03/1946	Proprietà 3/15	Cod. fisc. DCCDNL46C24D461T
Indirizzo: VIA SAN ROCCO, 22/1 33036 TOMBA di MERETO DI TOMBA (UD)		
3 . DE CECCO DOLORES, nata a MERETO DI TOMBA il 07/04/1953	Proprietà 3/15	Cod. fisc. DCCDR553D47F144B
Indirizzo: VIA XOLA, 23/B 30020 TORRE DI MOSTO (VE)		
4 . DE CECCO LOREDANA, nata a UDINE il 18/01/1958	Proprietà 3/15	Cod. fisc. DCCLDN58A58L483W
Indirizzo: VIA AQUILEIA, 3/2 33038 SAN DANIELE DEL FRIULI (UD)		
5 . DE CECCO MARIO, nato a MERETO DI TOMBA il 08/03/1950	Proprietà 3/15	Cod. fisc. DCCMRA50C08F144L
Indirizzo: VIA MONUMENTO, 7/1 33036 SAN MARCO di MERETO DI TOMBA (UD)		

Terreni ante riordino

Comune	Foglio	Particella	Superficie totale (ha are ca)	Coefficiente di stima particella	Superficie porzione (ha are ca)	Qualità / Classe porzione	Valore unitario (€/mq)	Servitù (€)	Valore particella (€)
1 . MERETO DI TOMBA	11	695	0 16 74	0.976107		SEMINATIVO ARBORATO 3	2.772		4.529.45
Superficie totale			0 16 74				Valore totale		€ 4.529.45

Terreni post riordino

Comune	Massa provvisoria	Particella	Superficie totale (ha are ca)	Coefficiente di stima particella	Superficie porzione (ha are ca)	Qualità / Classe porzione	Valore unitario (€/mq)	Servitù (€)	Valore particella (€)
1 . MERETO DI TOMBA	20	712	0 16 84	0.976107		SEMINATIVO 1	2.7590091	-43.90	4.491.26
Superficie totale			0 16 84				Valore totale		€ 4.491.26

Conguaglio: Credito Ditta € 38



Consorzio di Bonifica
LEDRA - TAGLIAMENTO

Riordino fondiario nel comprensorio di "Tomba"

Comuni di Basiliano e Mereto di Tomba

REGISTRO DEI CONGUAGLI

scheda: 173

Dati anagrafici e proprietà

1 . DE CECCO CLAUDIA, nata a UDINE il 06/07/1964	Proprietà 2/9	Cod. fisc. DCCCLD64L46L483W
Indirizzo: VIA SAN ROCCO, 30/1 33036 TOMBA di MERETO DI TOMBA (UD)		
2 . DE CECCO EZIO, nato a UDINE il 12/05/1963	Proprietà 2/9	Cod. fisc. DCCZEI63E12L483U
Indirizzo: VIA DE CAPELUTE, 29/1 33034 FAGAGNA (UD)		
3 . DE CECCO TULLIA, nata a UDINE il 16/11/1959	Proprietà 2/9	Cod. fisc. DCCTLL59S56L483H
Indirizzo: VIA SAN ROCCO, 30/1 33036 TOMBA di MERETO DI TOMBA (UD)		
4 . GIACOMINI MARIA LUISA, nata a MERETO DI TOMBA il 21/04/1933	Proprietà 3/9	Cod. fisc. GCMMLS33D61F144G
Indirizzo: VIA SAN ROCCO, 30/1 33036 TOMBA di MERETO DI TOMBA (UD)		

Terreni ante riordino

Comune	Foglio	Particella	Superficie totale (ha are ca)	Coefficiente di stima particella	Superficie porzione (ha are ca)	Qualità / Classe porzione	Valore unitario (€/mq)	Servitù (€)	Valore particella (€)
1 . MERETO DI TOMBA	11	668	0 04 54	0.985966		SEMINATIVO 1	2.814		1.259.63
2 . MERETO DI TOMBA	11	240	0 63 40	0.986940	0 62 45	SEMINATIVO ARBORATO 2	2.8		17.313.89
					0 00 95	BOSCO CEDUO 1	0.6		
Superficie totale			0 67 94				Valore totale		€ 18.573.51

Terreni post riordino

Comune	Massa provvisoria	Particella	Superficie totale (ha are ca)	Coefficiente di stima particella	Superficie porzione (ha are ca)	Qualità / Classe porzione	Valore unitario (€/mq)	Servitù (€)	Valore particella (€)
1 . MERETO DI TOMBA	20	363	0 69 80	0.987334		SEMINATIVO 1	2.7590091	-77.10	18.936.85
Superficie totale			0 69 80				Valore totale		€ 18.936.85

Conguaglio: Debito Ditta € 363



Consorzio di Bonifica
LEDRA - TAGLIAMENTO

Riordino fondiario nel comprensorio di "Tomba"

Comuni di Basiliano e Mereto di Tomba

REGISTRO DEI CONGUAGLI

scheda: 174

Dati anagrafici e proprietà

1. DE CECCO DANILO, nato a FAGAGNA il 24/03/1946 Proprietà 1/1 Cod. fisc. DCCDNL46C24D461T
Indirizzo: VIA SAN ROCCO, 22/1 33036 TOMBA di MERETO DI TOMBA (UD)

Terreni ante riordino

Comune	Foglio	Particella	Superficie totale (ha are ca)	Coefficiente di stima particella	Superficie porzione (ha are ca)	Qualità / Classe porzione	Valore unitario (€/mq)	Servitù (€)	Valore particella (€)
1. MERETO DI TOMBA	11	672	0 22 80	0.977726	0 19 49	BOSCO CEDUO 1	0.6		2.040.45
					0 03 31	SEMINATIVO ARBORATO 3	2.772		
Superficie totale			0 22 80				Valore totale		€ 2.040.45

Terreni post riordino

Comune	Massa	Particella provvisoria	Superficie totale (ha are ca)	Coefficiente di stima particella	Superficie porzione (ha are ca)	Qualità / Classe porzione	Valore unitario (€/mq)	Servitù (€)	Valore particella (€)
1. MERETO DI TOMBA	20	711	0 02 87	0.976107		SEMINATIVO 1	2.7590091		772.92
2. MERETO DI TOMBA	20	710	0 20 27	0.929206		BOSCO CEDUO 1	0.5882749		1.108.02
Superficie totale			0 23 14				Valore totale		€ 1.880.93

Conguaglio: Credito Ditta € 160



Consorzio di Bonifica
LEDRA - TAGLIAMENTO

Riordino fondiario nel comprensorio di "Tomba"

Comuni di Basiliano e Mereto di Tomba

REGISTRO DEI CONGUAGLI

scheda: 175

Dati anagrafici e proprietà

1. DE CECCO EDDO, nato a BASILIANO il 05/11/1937 Proprietà 1/1 Cod. fisc. DCCDDE37S05A700H
Indirizzo: VIA COL DI LANA, 31/1 33031 BLESSANO di BASILIANO (UD)

Terreni ante riordino

Comune	Foglio	Particella	Superficie totale (ha are ca)	Coefficiente di stima particella	Superficie porzione (ha are ca)	Qualità / Classe porzione	Valore unitario (€/mq)	Servitù (€)	Valore particella (€)
1. MERETO DI TOMBA	18	212	0 28 65	0.933856	0 27 59	SEMINATIVO 2	2.8	-103.04	7.170.58
					0 01 06	BOSCO CEDUO 1	0.6		
2. MERETO DI TOMBA	18	186	0 53 20	0.933856		SEMINATIVO 2	2.8		13.910.72
3. BASILIANO	1	135	0 62 10	0.931014	0 56 32	SEMINATIVO 3	2.786	-266.76	14.664.42
					0 05 78	BOSCO CEDUO 1	0.6		
4. BASILIANO	1	38	0 41 60	0.930495		SEMINATIVO 2	2.8		10.838.40
Superficie totale			1 85 55				Valore totale		€ 46.584.13

Terreni post riordino

Comune	Massa	Particella provvisoria	Superficie totale (ha are ca)	Coefficiente di stima particella	Superficie porzione (ha are ca)	Qualità / Classe porzione	Valore unitario (€/mq)	Servitù (€)	Valore particella (€)
1. MERETO DI TOMBA	3	579	1 73 18	0.983668		SEMINATIVO 1	2.7590091	-291.53	46.708.65
Superficie totale			1 73 18				Valore totale		€ 46.708.65

Conguaglio: Debito Ditta € 125



Consorzio di Bonifica
LEDRA - TAGLIAMENTO

Riordino fondiario nel comprensorio di "Tomba"

Comuni di Basiliano e Mereto di Tomba

REGISTRO DEI CONGUAGLI

scheda: 178

Dati anagrafici e proprietà

1. DE CECCO FABRIZIO, nato a UDINE il 07/12/1964 Proprietà 1/1 Cod. fisc. DCCFRZ64T07L483H
Indirizzo: VIA DELLA CHIESA, 12/1 33031 BLESSANO di BASILIANO (UD)

Terreni ante riordino

Comune	Foglio	Particella	Superficie totale (ha are ca)	Coefficiente di stima particella	Superficie porzione (ha are ca)	Qualità / Classe porzione	Valore unitario (€/mq)	Servitù (€)	Valore particella (€)
1. BASILIANO	2	236	0 14 30	0.938549		SEMINATIVO 2	2.8	-15.40	3.742.55
2. BASILIANO	1	97	0 20 90	0.938619		SEMINATIVO 1	2.814		5.520.26
3. BASILIANO	1	98	0 25 00	0.938619		SEMINATIVO 1	2.814		6.603.18
4. BASILIANO	1	155	0 32 30	0.939742	0 31 17 0 01 13	SEMINATIVO 3 BOSCO CEDUO 1	2.786 0.6		8.224.40
5. BASILIANO	1	156	1 02 20	0.940053	0 96 48 0 05 72	SEMINATIVO 3 BOSCO CEDUO 1	2.786 0.6		25.590.63
6. BASILIANO	1	191	0 38 20	0.943312	0 35 68 0 02 52	SEMINATIVO 1 BOSCO CEDUO 1	2.814 0.6	-508.98	9.104.83
7. BASILIANO	2	68	0 00 34	0.933879		SEMINATIVO 3	2.786	-11.49	76.97
8. BASILIANO	1	83	0 47 40	0.937574	0 41 00 0 06 40	SEMINATIVO 2 BOSCO CEDUO 1	2.8 0.6		11.123.37
9. BASILIANO	2	119	0 38 00	0.938245		SEMINATIVO ARBORATO 1	2.828		10.082.76
10. MERETO DI TOMBA	18	185	0 40 70	0.924610	0 40 09 0 00 61	SEMINATIVO 2 BOSCO CEDUO 1	2.8 0.6	-11.20	10.401.57
11. MERETO DI TOMBA	11	440	0 84 00	0.939591	0 71 06 0 12 94	SEMINATIVO ARBORATO 2 BOSCO CEDUO 1	2.8 0.6		19.424.36
12. MERETO DI TOMBA	18	148	0 28 00	0.933931		SEMINATIVO 2	2.8		7.322.02
13. MERETO DI TOMBA	18	149	0 16 80	0.933978		SEMINATIVO 2	2.8		4.393.43
14. MERETO DI TOMBA	18	166	0 67 10	0.933020	0 59 99 0 07 11	SEMINATIVO ARBORATO 2 BOSCO CEDUO 1	2.8 0.6	-436.73	15.633.43
15. MERETO DI TOMBA	18	178	0 25 20	0.940291		SEMINATIVO 2	2.8	-159.60	6.475.09
16. MERETO DI TOMBA	18	181	0 65 90	0.934518	0 62 08 0 03 82	SEMINATIVO ARBORATO 2 BOSCO CEDUO 1	2.8 0.6		16.458.35
17. MERETO DI TOMBA	18	182	0 43 90	0.933856	0 42 32 0 01 58	SEMINATIVO 2 BOSCO CEDUO 1	2.8 0.6		11.154.35
18. BASILIANO	2	118	0 22 00	0.938211		SEMINATIVO 2	2.8		5.779.38
Superficie totale			7 12 24				Valore totale		€ 177.110.93

Terreni post riordino

Comune	Massa provvisoria	Particella	Superficie totale (ha are ca)	Coefficiente di stima particella	Superficie porzione (ha are ca)	Qualità / Classe porzione	Valore unitario (€/mq)	Servitù (€)	Valore particella (€)
--------	-------------------	------------	-------------------------------	----------------------------------	---------------------------------	---------------------------	------------------------	-------------	-----------------------



Consorzio di Bonifica
LEDRA - TAGLIAMENTO

Riordino fondiario nel comprensorio di "Tomba"

Comuni di Basiliano e Mereto di Tomba

REGISTRO DEI CONGUAGLI

scheda: 178

1 . MERETO DI TOMBA	7	640	2 30 27	0.993765	SEMINATIVO 1	2.7590091	-7.88	63.127.71
2 . MERETO DI TOMBA	3	567	2 69 25	0.985477	SEMINATIVO 1	2.7590091	-977.65	72.229.80
3 . BASILIANO	2	216	0 09 40	0.938549	BOSCO CEDUO 1	0.5882749	-3.00	516.00
4 . BASILIANO	2	211	1 59 32	0.991774	SEMINATIVO 1	2.7590091	-425.48	43.169.47
Superficie totale						6 68 24	Valore totale	€ 179.042.97

Conguaglio: Debito Ditta € 1.932



Consorzio di Bonifica
LEDRA - TAGLIAMENTO

Riordino fondiario nel comprensorio di "Tomba"

Comuni di Basiliano e Mereto di Tomba

REGISTRO DEI CONGUAGLI

scheda: 179

Dati anagrafici e proprietà

1 . DI BERNARDO NELLA, nata a MERETO DI TOMBA il 13/01/1931	Usufrutto 1/3	Cod. fisc. DBRNL31A53F144F
2 . DE CECCO IVAN, nato a MERETO DI TOMBA il 20/04/1965	Proprietà 1/1	Cod. fisc. DCCVNI65D20F144H
Indirizzo: VIA FABIO SIMONUTTI, 11/B 33036 MERETO DI TOMBA (UD)		

Terreni ante riordino

Comune	Foglio	Particella	Superficie totale (ha are ca)	Coefficiente di stima particella	Superficie porzione (ha are ca)	Qualità / Classe porzione	Valore unitario (€/mq)	Servitù (€)	Valore particella (€)
1 . MERETO DI TOMBA	11	368	0 25 60	0.962403	0 24 99	SEMINATIVO 3	2.786	-37.96	6.697.72
					0 00 61	BOSCO CEDUO 1	0.6		
2 . BASILIANO	10	22	0 30 80	0.909069		PRATO 3	1.078		3.018.33
Superficie totale			0 56 40				Valore totale		€ 9.716.05

Terreni post riordino

Comune	Massa	Particella provvisoria	Superficie totale (ha are ca)	Coefficiente di stima particella	Superficie porzione (ha are ca)	Qualità / Classe porzione	Valore unitario (€/mq)	Servitù (€)	Valore particella (€)
1 . MERETO DI TOMBA	11	179	0 23 15	0.959679		SEMINATIVO 1	2.7590091	-187.76	5.941.81
2 . BASILIANO	5	450	0 30 78	0.909403		PRATO 3	1.0569338		2.958.51
Superficie totale			0 53 93				Valore totale		€ 8.900.31

Conguaglio: Credito Ditta € 816



Consorzio di Bonifica
LEDRA - TAGLIAMENTO

Riordino fondiario nel comprensorio di "Tomba"

Comuni di Basiliano e Mereto di Tomba

REGISTRO DEI CONGUAGLI

scheda: 181

Dati anagrafici e proprietà

1 . FONTANA MARIA, nata a UDINE il 25/11/1948	Proprietà 11/18	Cod. fisc. FNTMRA48S65L483N
Indirizzo: VIA MUZZANA, 21/1 33100 UDINE (UD)		
2 . PASSALENT TULLIO, nato a MERETO DI TOMBA il 03/06/1942	Proprietà 7/18	Cod. fisc. PSSLL42H03F144Q
Indirizzo: VIA MUZZANA, 21/1 33100 UDINE (UD)		

Terreni ante riordino

Comune	Foglio	Particella	Superficie totale (ha are ca)	Coefficiente di stima particella	Superficie porzione (ha are ca)	Qualità / Classe porzione	Valore unitario (€/mq)	Servitù (€)	Valore particella (€)
1 . MERETO DI TOMBA	7	163	0 94 50	0.942122		SEMINATIVO 3	2.786		24.803.90
2 . MERETO DI TOMBA	7	161	1 11 20	0.939722	0 89 52	SEMINATIVO 3	2.786		24.659.31
					0 21 68	BOSCO CEDUO 1	0.6		
Superficie totale							2 05 70	Valore totale	€ 49.463.22

Terreni post riordino

Comune	Massa	Particella provvisoria	Superficie totale (ha are ca)	Coefficiente di stima particella	Superficie porzione (ha are ca)	Qualità / Classe porzione	Valore unitario (€/mq)	Servitù (€)	Valore particella (€)
1 . MERETO DI TOMBA	26	511	1 82 00	0.990303		SEMINATIVO 1	2.7590091	-314.61	49.412.45
2 . MERETO DI TOMBA	26	501	0 29 47	0.937296		BOSCO CEDUO 1	0.5882749		1.624.94
Superficie totale							2 11 47	Valore totale	€ 51.037.39

Conguaglio: Debito Ditta € 1.574



Consorzio di Bonifica
LEDRA - TAGLIAMENTO

Riordino fondiario nel comprensorio di "Tomba"

Comuni di Basiliano e Mereto di Tomba

REGISTRO DEI CONGUAGLI

scheda: 182

Dati anagrafici e proprietà

1. PASSALENT TULLIO, nato a MERETO DI TOMBA il 03/06/1942 Proprietà 1/1 Cod. fisc. PSSTLL42H03F144Q
Indirizzo: VIA MUZZANA, 21/1 33100 UDINE (UD)

Terreni ante riordino

Comune	Foglio	Particella	Superficie totale (ha are ca)	Coefficiente di stima particella	Superficie porzione (ha are ca)	Qualità / Classe porzione	Valore unitario (€/mq)	Servitù (€)	Valore particella (€)
1. MERETO DI TOMBA	18	222	0 26 20	0.919964	0 23 21	SEMINATIVO 2	2.8		6.143.70
					0 02 99	BOSCO CEDUO 1	0.6		
Superficie totale			0 26 20				Valore totale		€ 6.143.70

Terreni post riordino

Comune	Massa	Particella provvisoria	Superficie totale (ha are ca)	Coefficiente di stima particella	Superficie porzione (ha are ca)	Qualità / Classe porzione	Valore unitario (€/mq)	Servitù (€)	Valore particella (€)
1. MERETO DI TOMBA	26	507	0 19 94	0.971977		SEMINATIVO 1	2.7590091	-32.08	5.315.21
2. MERETO DI TOMBA	26	504	0 06 46	0.919873		BOSCO CEDUO 1	0.5882749		349.58
Superficie totale			0 26 40				Valore totale		€ 5.664.79

Conguaglio: Credito Ditta € 479



Consorzio di Bonifica
LEDRA - TAGLIAMENTO

Riordino fondiario nel comprensorio di "Tomba"

Comuni di Basiliano e Mereto di Tomba

REGISTRO DEI CONGUAGLI

scheda: 183

Dati anagrafici e proprietà

1 . FONTANA MARIA, nata a UDINE il 25/11/1948 Proprietà 1/1 Cod. fisc. FNTMRA48S65L483N
Indirizzo: VIA MUZZANA, 21/1 33100 UDINE (UD)

Terreni ante riordino

Comune	Foglio	Particella	Superficie totale (ha are ca)	Coefficiente di stima particella	Superficie porzione (ha are ca)	Qualità / Classe porzione	Valore unitario (€/mq)	Servitù (€)	Valore particella (€)
1 . MERETO DI TOMBA	10	117	1 07 39	1.000852	1 05 89	SEMINATIVO ARBORATO 3	2.772		29.467.79
					0 01 50	BOSCO CEDUO 1	0.6		
2 . MERETO DI TOMBA	7	338	0 19 10	0.920566		BOSCO CEDUO 1	0.6		1.054.97
Superficie totale			1 26 49				Valore totale		€ 30.522.76

Terreni post riordino

Comune	Massa provvisoria	Particella	Superficie totale (ha are ca)	Coefficiente di stima particella	Superficie porzione (ha are ca)	Qualità / Classe porzione	Valore unitario (€/mq)	Servitù (€)	Valore particella (€)
1 . MERETO DI TOMBA	30	343	1 07 39	1.000852		SEMINATIVO 1	2.7590091	-74.85	29.579.39
2 . MERETO DI TOMBA	26	500	0 18 97	0.921789		BOSCO CEDUO 1	0.5882749		1.028.68
Superficie totale			1 26 36				Valore totale		€ 30.608.07

Conguaglio: Debito Ditta € 85



Consorzio di Bonifica
LEDRA - TAGLIAMENTO

Riordino fondiario nel comprensorio di "Tomba"

Comuni di Basiliano e Mereto di Tomba

REGISTRO DEI CONGUAGLI

scheda: 184

Dati anagrafici e proprietà

1. DE CECCO NIVEO, nato a BASILIANO il 13/11/1939 Proprietà 1/1 Cod. fisc. DCCNVI39S13A700V
Indirizzo: VIA PANTIANICCO, 65/A 33031 BASILIANO (UD)

Terreni ante riordino

Comune	Foglio	Particella	Superficie totale (ha are ca)	Coefficiente di stima particella	Superficie porzione (ha are ca)	Qualità / Classe porzione	Valore unitario (€/mq)	Servitù (€)	Valore particella (€)
1. MERETO DI TOMBA	18	151	0 31 60	0.934128		SEMINATIVO 1	2.814		8.306.49
2. MERETO DI TOMBA	18	150	0 33 60	0.933987		SEMINATIVO 1	2.814		8.830.88
3. BASILIANO	1	146	0 12 10	0.917139		BOSCO CEDUO 1	0.6		665.84
Superficie totale			0 77 30				Valore totale		€ 17.803.21

Terreni post riordino

Comune	Massa provvisoria	Particella	Superficie totale (ha are ca)	Coefficiente di stima particella	Superficie porzione (ha are ca)	Qualità / Classe porzione	Valore unitario (€/mq)	Servitù (€)	Valore particella (€)
1. BASILIANO	2	208	0 63 83	0.988984		SEMINATIVO 1	2.7590091	-54.03	17.362.72
2. BASILIANO	2	201	0 13 56	0.938549		BOSCO CEDUO 1	0.5882749		748.68
Superficie totale			0 77 39				Valore totale		€ 18.111.40

Conguaglio: Debito Ditta € 308



Consorzio di Bonifica
LEDRA - TAGLIAMENTO

Riordino fondiario nel comprensorio di "Tomba"

Comuni di Basiliano e Mereto di Tomba

REGISTRO DEI CONGUAGLI

scheda: 185

Dati anagrafici e proprietà

1. DE CECCO VALDINA, nata a MERETO DI TOMBA il 19/01/1945 Proprietà 1/1 Cod. fisc. DCCVDN45A59F144K
Indirizzo: VIA MONTENERO, 10/1 33036 TOMBA di MERETO DI TOMBA (UD)

Terreni ante riordino

Comune	Foglio	Particella	Superficie totale (ha are ca)	Coefficiente di stima particella	Superficie porzione (ha are ca)	Qualità / Classe porzione	Valore unitario (€/mq)	Servitù (€)	Valore particella (€)
1. MERETO DI TOMBA	6	192	0 21 60	0.972583	0 20 78	SEMINATIVO 2	2.8	-63.70	5.643.03
					0 00 82	BOSCO CEDUO 1	0.6		
Superficie totale			0 21 60				Valore totale		€ 5.643.03

Terreni post riordino

Comune	Massa provvisoria	Particella	Superficie totale (ha are ca)	Coefficiente di stima particella	Superficie porzione (ha are ca)	Qualità / Classe porzione	Valore unitario (€/mq)	Servitù (€)	Valore particella (€)
1. MERETO DI TOMBA	26	787	0 20 16	0.968404		SEMINATIVO 1	2.7590091	-127.33	5.259.09
Superficie totale			0 20 16				Valore totale		€ 5.259.09

Conguaglio: Credito Ditta € 384



Consorzio di Bonifica
LEDRA - TAGLIAMENTO

Riordino fondiario nel comprensorio di "Tomba"

Comuni di Basiliano e Mereto di Tomba

REGISTRO DEI CONGUAGLI

scheda: 186

Dati anagrafici e proprietà

1. TOPPANO GIORGETTO, nato a MERETO DI TOMBA il 27/10/1955 Proprietà 1/1 Cod. fisc. TPPGGT55R27F144F
Indirizzo: VIA XXIV MAGGIO, 1/2 33036 TOMBA di MERETO DI TOMBA (UD)

Terreni ante riordino

Comune	Foglio	Particella	Superficie totale (ha are ca)	Coefficiente di stima particella	Superficie porzione (ha are ca)	Qualità / Classe porzione	Valore unitario (€/mq)	Servitù (€)	Valore particella (€)
1 . MERETO DI TOMBA	17	51	0 01 50	0.961610		SEMINATIVO 3	2.786		401.86
2 . MERETO DI TOMBA	17	44	0 19 80	0.961610	0 19 32	SEMINATIVO 4	2.786		5.203.61
					0 00 48	BOSCO CEDUO 1	0.6		
3 . MERETO DI TOMBA	18	8	0 44 80	0.965017	0 43 19	SEMINATIVO 1	2.814		11.821.71
					0 01 61	BOSCO CEDUO 1	0.6		
Superficie totale							0 66 10	Valore totale	€ 17.427.18

Terreni post riordino

Comune	Massa	Particella provvisoria	Superficie totale (ha are ca)	Coefficiente di stima particella	Superficie porzione (ha are ca)	Qualità / Classe porzione	Valore unitario (€/mq)	Servitù (€)	Valore particella (€)
1 . MERETO DI TOMBA	10	150	0 64 91	0.970440		SEMINATIVO 1	2.7590091	-63.60	17.315.74
Superficie totale							0 64 91	Valore totale	€ 17.315.74

Conguaglio: Credito Ditta € 111



Consorzio di Bonifica
LEDRA - TAGLIAMENTO

Riordino fondiario nel comprensorio di "Tomba"

Comuni di Basiliano e Mereto di Tomba

REGISTRO DEI CONGUAGLI

scheda: 187

Dati anagrafici e proprietà

1. DE CILLIA GIANPAOLO, nato a UDINE il 07/08/1962 Proprietà 1/1 Cod. fisc. DCLGPL62M07L483Q
Indirizzo: VIA DEL MOLINO, 15/1 33036 SAVALONS di MERETO DI TOMBA (UD)

Terreni ante riordino

Comune	Foglio	Particella	Superficie totale (ha are ca)	Coefficiente di stima particella	Superficie porzione (ha are ca)	Qualità / Classe porzione	Valore unitario (€/mq)	Servitù (€)	Valore particella (€)
1. MERETO DI TOMBA	18	216	0 33 50	0.970099		SEMINATIVO ARBORATO 2	2.8	-126.00	8.973.53
2. MERETO DI TOMBA	18	140	0 29 60	0.919964		SEMINATIVO 2	2.8		7.624.66
3. MERETO DI TOMBA	18	50	0 40 00	0.974914	0 36 72 0 03 28	SEMINATIVO 3 BOSCO CEDUO 1	2.786 0.6		10.165.42
4. MERETO DI TOMBA	11	458	0 29 95	0.993944		SEMINATIVO 3	2.786		8.293.53
5. MERETO DI TOMBA	6	293	0 59 00	0.996812	0 52 16 0 06 84	SEMINATIVO 2 BOSCO CEDUO 1	2.8 0.6		14.967.33
6. MERETO DI TOMBA	6	282	0 38 00	1.005885	0 36 29 0 01 71	SEMINATIVO 2 BOSCO CEDUO 1	2.8 0.6		10.324.20
7. MERETO DI TOMBA	6	239	0 20 60	0.966442	0 19 73 0 00 87	SEMINATIVO 2 BOSCO CEDUO 1	2.8 0.6	-56.00	5.333.46
8. MERETO DI TOMBA	6	194	0 22 30	0.991862	0 21 61 0 00 69	SEMINATIVO 3 BOSCO CEDUO 1	2.786 0.6	-65.47	5.947.14
9. MERETO DI TOMBA	6	193	0 21 90	0.992430	0 21 22 0 00 68	SEMINATIVO 3 BOSCO CEDUO 1	2.786 0.6	-48.06	5.859.57
10. MERETO DI TOMBA	6	176	0 18 00	1.005885	0 16 20 0 01 80	SEMINATIVO 2 BOSCO CEDUO 1	2.8 0.6		4.671.33
11. MERETO DI TOMBA	6	175	0 20 20	1.005885		SEMINATIVO 1	2.814		5.717.73
12. MERETO DI TOMBA	11	1	0 31 80	0.995926		SEMINATIVO 3	2.786		8.823.38
Superficie totale			3 64 85				Valore totale		€ 96.701.29

Terreni post riordino

Comune	Massa	Particella provvisoria	Superficie totale (ha are ca)	Coefficiente di stima particella	Superficie porzione (ha are ca)	Qualità / Classe porzione	Valore unitario (€/mq)	Servitù (€)	Valore particella (€)
1. MERETO DI TOMBA	30	327	0 32 04	0.995926		SEMINATIVO 1	2.7590091	-45.02	8.758.82
2. MERETO DI TOMBA	30	326	0 28 39	0.994042		SEMINATIVO 1	2.7590091	-68.10	7.718.06
3. MERETO DI TOMBA	27	233	1 36 73	1.001732		SEMINATIVO 1	2.7590091	-55.72	37.733.54
4. MERETO DI TOMBA	26	789	0 64 31	0.985246		SEMINATIVO 1	2.7590091	-289.07	17.192.34
5. MERETO DI TOMBA	4	592	0 34 93	0.963552		SEMINATIVO 1	2.7590091	-38.83	9.247.13
6. MERETO DI TOMBA	3	585	0 61 69	0.978165		SEMINATIVO 1	2.7590091	-77.67	16.571.01
Superficie totale			3 58 09				Valore totale		€ 97.220.91



Consorzio di Bonifica
LEDRA - TAGLIAMENTO

Riordino fondiario nel comprensorio di "Tomba"

Comuni di Basiliano e Mereto di Tomba

REGISTRO DEI CONGUAGLI

scheda: 187

Conguaglio: Debito Ditta

€ 520



Consorzio di Bonifica
LEDRA - TAGLIAMENTO

Riordino fondiario nel comprensorio di "Tomba"

Comuni di Basiliano e Mereto di Tomba

REGISTRO DEI CONGUAGLI

scheda: 188

Dati anagrafici e proprietà

1. DE COLLE ELODIA, nata a SEDEGLIANO il 10/04/1944 Proprietà 1/1 Cod. fisc. DCLLDE44D50I562P
Indirizzo: VIA DELLA RIMEMBRANZA, 1/1 33036 MERETO DI TOMBA (UD)

Terreni ante riordino

Comune	Foglio	Particella	Superficie totale (ha are ca)	Coefficiente di stima particella	Superficie porzione (ha are ca)	Qualità / Classe porzione	Valore unitario (€/mq)	Servitù (€)	Valore particella (€)
1. MERETO DI TOMBA	16	6	0 39 80	0.942129	0 36 34	SEMINATIVO 4	2.786		9.734.00
					0 03 46	BOSCO CEDUO 1	0.6		
Superficie totale			0 39 80				Valore totale		€ 9.734.00

Terreni post riordino

Comune	Massa provvisoria	Particella	Superficie totale (ha are ca)	Coefficiente di stima particella	Superficie porzione (ha are ca)	Qualità / Classe porzione	Valore unitario (€/mq)	Servitù (€)	Valore particella (€)
1. MERETO DI TOMBA	41	820	0 36 96	0.986094		SEMINATIVO 1	2.7590091	-7.88	10.047.61
Superficie totale			0 36 96				Valore totale		€ 10.047.61

Conguaglio: Debito Ditta € 314



Consorzio di Bonifica
LEDRA - TAGLIAMENTO

Riordino fondiario nel comprensorio di "Tomba"

Comuni di Basiliano e Mereto di Tomba

REGISTRO DEI CONGUAGLI

scheda: 189

Dati anagrafici e proprietà

1. DE MARCO ORNELLA, nata a MERETO DI TOMBA il 26/11/1949 Proprietà 1/1 Cod. fisc. DMRRL49566F144Y
Indirizzo: VIA LEONARDO DA VINCI, 12/1 33035 MARTIGNACCO (UD)

Terreni ante riordino

Comune	Foglio	Particella	Superficie totale (ha are ca)	Coefficiente di stima particella	Superficie porzione (ha are ca)	Qualità / Classe porzione	Valore unitario (€/mq)	Servitù (€)	Valore particella (€)
1. MERETO DI TOMBA	10	157	0 35 00	0.947906		SEMINATIVO ARBORATO 3	2.772		9.196.58
2. MERETO DI TOMBA	10	23	0 79 50	0.947567		SEMINATIVO ARBORATO 3	2.772		20.881.91
3. MERETO DI TOMBA	10	20	0 52 30	0.947223		SEMINATIVO ARBORATO 3	2.772		13.732.43
4. MERETO DI TOMBA	9	635	0 20 20	0.938643		SEMINATIVO 3	2.786		5.282.42
5. MERETO DI TOMBA	9	634	0 23 40	0.938643		SEMINATIVO 3	2.786		6.119.24
Superficie totale			2 10 40				Valore totale		€ 55.212.57

Terreni post riordino

Comune	Massa	Particella provvisoria	Superficie totale (ha are ca)	Coefficiente di stima particella	Superficie porzione (ha are ca)	Qualità / Classe porzione	Valore unitario (€/mq)	Servitù (€)	Valore particella (€)
1. MERETO DI TOMBA	40	834	0 40 13	0.982239		SEMINATIVO 1	2.7590091	-30.39	10.844.86
2. MERETO DI TOMBA	35	13	1 62 95	0.995933		SEMINATIVO 1	2.7590091	-87.23	44.687.96
Superficie totale			2 03 08				Valore totale		€ 55.532.83

Conguaglio: Debito Ditta € 320



Consorzio di Bonifica
LEDRA - TAGLIAMENTO

Riordino fondiario nel comprensorio di "Tomba"

Comuni di Basiliano e Mereto di Tomba

REGISTRO DEI CONGUAGLI

scheda: 190

Dati anagrafici e proprietà

- 1 . DE MARCO GILBERTO, nato a MERETO DI TOMBA il 31/07/1945 Proprietà 1/2 comunione dei beni Cod. fisc. DMRGBR45L31F144L
Indirizzo: VIA MAGGIORE, 3/1 33030 BARAZZETTO di COSEANO (UD)
- 2 . POL BODETTO OFFELIA, nata a LESTIZZA il 18/03/1949 Proprietà 1/2 comunione dei beni Cod. fisc. PLBFFL49C58E553P
Indirizzo: VIA MAGGIORE, 1/1 33030 BARAZZETTO di COSEANO (UD)

Terreni ante riordino

Comune	Foglio	Particella	Superficie totale (ha are ca)	Coefficiente di stima particella	Superficie porzione (ha are ca)	Qualità / Classe porzione	Valore unitario (€/mq)	Servitù (€)	Valore particella (€)
1 . MERETO DI TOMBA	10	24	0 26 50	0.929237		SEMINATIVO ARBORATO 3	2.772		6.825.99
Superficie totale			0 26 50				Valore totale		€ 6.825.99

Terreni post riordino

Comune	Massa provvisoria	Particella	Superficie totale (ha are ca)	Coefficiente di stima particella	Superficie porzione (ha are ca)	Qualità / Classe porzione	Valore unitario (€/mq)	Servitù (€)	Valore particella (€)
1 . MERETO DI TOMBA	35	14	0 25 42	0.977190		SEMINATIVO 1	2.7590091	-14.07	6.839.36
Superficie totale			0 25 42				Valore totale		€ 6.839.36

Conguaglio: Debito Ditta € 13



Consorzio di Bonifica
LEDRA - TAGLIAMENTO

Riordino fondiario nel comprensorio di "Tomba"

Comuni di Basiliano e Mereto di Tomba

REGISTRO DEI CONGUAGLI

scheda: 191

Dati anagrafici e proprietà

1. POL BODETTO OFFELIA, nata a LESTIZZA il 18/03/1949 Proprietà 1/1 bene personale Cod. fisc. PLBFFL49C58E553P
Indirizzo: VIA MAGGIORE, 1/1 33030 BARAZZETTO di COSEANO (UD)

Terreni ante riordino

Comune	Foglio	Particella	Superficie totale (ha are ca)	Coefficiente di stima particella	Superficie porzione (ha are ca)	Qualità / Classe porzione	Valore unitario (€/mq)	Servitù (€)	Valore particella (€)
1. MERETO DI TOMBA	14	123	0 02 40	0.922757		BOSCO CEDUO 1	0.6		132.88
2. MERETO DI TOMBA	14	69	0 23 30	0.922757	0 19 53 0 03 77	VIGNETO U BOSCO CEDUO 1	4.5 0.6		8.318.38
3. MERETO DI TOMBA	9	604	0 25 10	0.941399		SEMINATIVO ARBORATO 3	2.772		6.549.99
4. MERETO DI TOMBA	9	603	0 90 20	0.941399	0 88 67 0 01 53	SEMINATIVO ARBORATO 3 BOSCO CEDUO 1	2.772 0.6		23.225.36
5. MERETO DI TOMBA	9	602	0 91 80	0.941399	0 87 49 0 04 31	SEMINATIVO ARBORATO 3 BOSCO CEDUO 1	2.772 0.6		23.074.46
Superficie totale			2 32 80				Valore totale		€ 61.301.07

Terreni post riordino

Comune	Massa	Particella provvisoria	Superficie totale (ha are ca)	Coefficiente di stima particella	Superficie porzione (ha are ca)	Qualità / Classe porzione	Valore unitario (€/mq)	Servitù (€)	Valore particella (€)
1. MERETO DI TOMBA	40	833	1 92 56	0.993461		SEMINATIVO 1	2.7590091	-148.02	52.632.04
2. MERETO DI TOMBA	40	49	0 19 56	0.990946		VIGNETO U	4.4120615		8.551.86
3. MERETO DI TOMBA	40	48	0 06 00	0.941399		BOSCO CEDUO 1	0.5882749		332.28
Superficie totale			2 18 12				Valore totale		€ 61.516.18

Conguaglio: Debito Ditta € 215



Consorzio di Bonifica
LEDRA - TAGLIAMENTO

Riordino fondiario nel comprensorio di "Tomba"

Comuni di Basiliano e Mereto di Tomba

REGISTRO DEI CONGUAGLI

scheda: 192

Dati anagrafici e proprietà

1 . DE MARCO LUIGINO, nato a MERETO DI TOMBA il 30/06/1966	Proprietà 2/9	Cod. fisc. DMRLGN66H30F144W
Indirizzo: VIA ARMANDO DIAZ, 20/3 33036 MERETO DI TOMBA (UD)		
2 . DE MARCO NICOLA, nato a MERETO DI TOMBA il 23/01/1969	Proprietà 2/9	Cod. fisc. DMRNCL69A23F144E
Indirizzo: VIA DE MARCO, 13/1 33036 MERETO DI TOMBA (UD)		
3 . DE MARCO VALTER, nato a MERETO DI TOMBA il 02/09/1962	Proprietà 2/9	Cod. fisc. DMRVTR62P02F144S
Indirizzo: VIA LICINIANA, 5/2 33035 MARTIGNACCO (UD)		
4 . GALLIUSI ANGELINA, nata a BASILIANO il 16/05/1942	Proprietà 3/9	Cod. fisc. GLLNLN42E56A7000
Indirizzo: VIA DE MARCO, 13/1 33036 MERETO DI TOMBA (UD)		

Terreni ante riordino

Comune	Foglio	Particella	Superficie totale (ha are ca)	Coefficiente di stima particella	Superficie porzione (ha are ca)	Qualità / Classe porzione	Valore unitario (€/mq)	Servitù (€)	Valore particella (€)
1 . MERETO DI TOMBA	14	137	0 84 80	0.939877	0 69 45	SEMINATIVO ARBORATO 3	2.772		18.959.72
					0 15 35	BOSCO CEDUO 1	0.6		
Superficie totale			0 84 80				Valore totale		€ 18.959.72

Terreni post riordino

Comune	Massa provvisoria	Particella	Superficie totale (ha are ca)	Coefficiente di stima particella	Superficie porzione (ha are ca)	Qualità / Classe porzione	Valore unitario (€/mq)	Servitù (€)	Valore particella (€)
1 . MERETO DI TOMBA	42	447	0 23 03	0.938763		BOSCO CEDUO 1	0.5882749		1.271.83
2 . MERETO DI TOMBA	42	70	0 61 17	0.989162		SEMINATIVO 1	2.7590091	-66.41	16.627.54
Superficie totale			0 84 20				Valore totale		€ 17.899.37

Conguaglio: Credito Ditta € 1.060



Consorzio di Bonifica
LEDRA - TAGLIAMENTO

Riordino fondiario nel comprensorio di "Tomba"

Comuni di Basiliano e Mereto di Tomba

REGISTRO DEI CONGUAGLI

scheda: 193

Dati anagrafici e proprietà

1. DE MARCO SERGIO, nato a MERETO DI TOMBA il 22/10/1945 Proprietà 1/1 Cod. fisc. DMRSRG45R22F144C
Indirizzo: VIA DIVISIONE GARIBALDI OSOPPO, 2/1 33100 UDINE (UD)

Terreni ante riordino

Comune	Foglio	Particella	Superficie totale (ha are ca)	Coefficiente di stima particella	Superficie porzione (ha are ca)	Qualità / Classe porzione	Valore unitario (€/mq)	Servitù (€)	Valore particella (€)
1. MERETO DI TOMBA	14	73	0 47 10	0.932078		SEMINATIVO ARBORATO 3	2.772		12.169.32
Superficie totale			0 47 10				Valore totale		€ 12.169.32

Terreni post riordino

Comune	Massa	Particella provvisoria	Superficie totale (ha are ca)	Coefficiente di stima particella	Superficie porzione (ha are ca)	Qualità / Classe porzione	Valore unitario (€/mq)	Servitù (€)	Valore particella (€)
1. MERETO DI TOMBA	42	814	0 45 17	0.986823		SEMINATIVO 1	2.7590091	-43.34	12.254.90
Superficie totale			0 45 17				Valore totale		€ 12.254.90

Conguaglio: Debito Ditta € 86



Consorzio di Bonifica
LEDRA - TAGLIAMENTO

Riordino fondiario nel comprensorio di "Tomba"

Comuni di Basiliano e Mereto di Tomba

REGISTRO DEI CONGUAGLI

scheda: 194

Dati anagrafici e proprietà

1 . PONTE GIULIANO, nato a MERETO DI TOMBA il 28/02/1949	Proprietà 1/2	Cod. fisc. PNTGLN49B28F144G
Indirizzo: VIA XXIV MAGGIO, 3/1 33036 TOMBA di MERETO DI TOMBA (UD)		
2 . PONTE SILVANO, nato a MERETO DI TOMBA il 03/09/1953	Proprietà 1/2	Cod. fisc. PNTSVN53P03F144L
Indirizzo: VIA XXIV MAGGIO, 3 33036 MERETO DI TOMBA (UD)		

Terreni ante riordino

Comune	Foglio	Particella	Superficie totale (ha are ca)	Coefficiente di stima particella	Superficie porzione (ha are ca)	Qualità / Classe porzione	Valore unitario (€/mq)	Servitù (€)	Valore particella (€)
1 . MERETO DI TOMBA	18	129	0 32 00	0.912974	0 30 30 0 01 70	SEMINATIVO 2 BOSCO CEDUO 1	2.8 0.6	-192.85	7.645.95
2 . MERETO DI TOMBA	18	60	0 34 30	0.971299		SEMINATIVO 2	2.8	-144.20	9.184.15
3 . MERETO DI TOMBA	17	60	0 34 50	0.962004	0 32 88 0 01 62	SEMINATIVO 3 BOSCO CEDUO 1	2.786 0.6		8.905.82
4 . MERETO DI TOMBA	17	21	0 35 50	0.976204		PRATO 4	1.078		3.735.84
5 . MERETO DI TOMBA	16	138	0 33 20	0.961610	0 28 78 0 04 42	SEMINATIVO ARBORATO 3 BOSCO CEDUO 1	2.772 0.6		7.926.57
6 . MERETO DI TOMBA	11	396	0 51 50	0.945312	0 35 48 0 16 02	SEMINATIVO 2 BOSCO CEDUO 1	2.8 0.6		10.299.75
7 . MERETO DI TOMBA	11	379	0 83 20	1.000103	0 71 14 0 12 06	SEMINATIVO ARBORATO 2 BOSCO CEDUO 1	2.8 0.6		20.644.93
8 . MERETO DI TOMBA	11	361	0 63 70	0.971108		SEMINATIVO 3	2.786		17.234.08
9 . MERETO DI TOMBA	11	293	0 08 50	0.938596		SEMINATIVO 2	2.8		2.233.86
10 . MERETO DI TOMBA	10	105	0 47 80	0.982970	0 44 55 0 03 25	SEMINATIVO ARBORATO 3 BOSCO CEDUO 1	2.772 0.6		12.330.63
11 . MERETO DI TOMBA	7	200	0 08 40	0.938596		SEMINATIVO 3	2.786		2.196.54
Superficie totale			4 32 60				Valore totale		€ 102.338.10

Terreni post riordino

Comune	Massa	Particella provvisoria	Superficie totale (ha are ca)	Coefficiente di stima particella	Superficie porzione (ha are ca)	Qualità / Classe porzione	Valore unitario (€/mq)	Servitù (€)	Valore particella (€)
1 . MERETO DI TOMBA	30	325	0 44 59	0.982901		SEMINATIVO 1	2.7590091	-70.91	12.021.15
2 . MERETO DI TOMBA	13	701	3 20 14	0.996954		SEMINATIVO 1	2.7590091	-142.95	87.914.89
3 . MERETO DI TOMBA	13	700	0 31 20	0.927217		BOSCO CEDUO 1	0.5882749		1.701.83
4 . MERETO DI TOMBA	13	439	0 12 96	0.945258		BOSCO CEDUO 1	0.5882749		720.67
5 . MERETO DI TOMBA	9	112	0 34 28	0.927394		PRATO 4	1.0569338	-28.30	3.331.81
6 . MERETO DI TOMBA	9	110	0 01 47	0.927394		BOSCO CEDUO 1	0.5882749	-9.83	70.37
Superficie totale			4 44 64				Valore totale		€ 105.760.72



Consorzio di Bonifica
LEDRA - TAGLIAMENTO

Riordino fondiario nel comprensorio di "Tomba"

Comuni di Basiliano e Mereto di Tomba

REGISTRO DEI CONGUAGLI

scheda: 194

Conguaglio: Debito Ditta € 3.423



Consorzio di Bonifica
LEDRA - TAGLIAMENTO

Riordino fondiario nel comprensorio di "Tomba"

Comuni di Basiliano e Mereto di Tomba

REGISTRO DEI CONGUAGLI

scheda: 195

Dati anagrafici e proprietà

1 . DE NARDA PIETRO, nato a BASILIANO il 15/07/1949	Proprietà 1/2	Cod. fisc. DNRPTR49L15A700Y
Indirizzo: VIA PANTIANICCO, 16/1 33031 BLESSANO di BASILIANO (UD)		
2 . DE NARDA STEFANO, nato a UDINE il 19/12/1977	Proprietà 1/2	Cod. fisc. DNRSFN77T19L483L
Indirizzo: VIA SANTO STEFANO, 60/3 33047 REMANZACCO (UD)		

Terreni ante riordino

Comune	Foglio	Particella	Superficie totale (ha are ca)	Coefficiente di stima particella	Superficie porzione (ha are ca)	Qualità / Classe porzione	Valore unitario (€/mq)	Servitù (€)	Valore particella (€)
1 . MERETO DI TOMBA	18	168	0 37 10	0.927110	0 34 13	SEMINATIVO 2	2.8		9.025.04
					0 02 97	BOSCO CEDUO 1	0.6		
2 . MERETO DI TOMBA	11	438	0 38 30	0.929256	0 35 16	SEMINATIVO 2	2.8		9.323.41
					0 03 14	BOSCO CEDUO 1	0.6		
Superficie totale			0 75 40				Valore totale		€ 18.348.46

Terreni post riordino

Comune	Massa provvisoria	Particella	Superficie totale (ha are ca)	Coefficiente di stima particella	Superficie porzione (ha are ca)	Qualità / Classe porzione	Valore unitario (€/mq)	Servitù (€)	Valore particella (€)
1 . MERETO DI TOMBA	3	587	0 65 83	0.978160		SEMINATIVO 1	2.7590091	-108.62	17.657.26
2 . MERETO DI TOMBA	3	580	0 01 03	0.929256		BOSCO CEDUO 1	0.5882749		56.31
3 . MERETO DI TOMBA	3	217	0 03 69	0.919964		BOSCO CEDUO 1	0.5882749		199.70
Superficie totale			0 70 55				Valore totale		€ 17.913.26

Conguaglio: Credito Ditta € 435



Consorzio di Bonifica
LEDRA - TAGLIAMENTO

Riordino fondiario nel comprensorio di "Tomba"

Comuni di Basiliano e Mereto di Tomba

REGISTRO DEI CONGUAGLI

scheda: 196

Dati anagrafici e proprietà

1. DE STEFANO DOLORES, nata a BASILIANO il 18/09/1945 Proprietà 1/1 Cod. fisc. DSTDRS45P58A700X
Indirizzo: VIA EUROPA UNITA, 16/2 33031 BASILIANO (UD)

Terreni ante riordino

Comune	Foglio	Particella	Superficie totale (ha are ca)	Coefficiente di stima particella	Superficie porzione (ha are ca)	Qualità / Classe porzione	Valore unitario (€/mq)	Servitù (€)	Valore particella (€)
1. MERETO DI TOMBA	17	69	0 01 40	0.954857		BOSCO CEDUO 1	0.6		80.21
2. MERETO DI TOMBA	17	68	0 03 10	0.954857		BOSCO CEDUO 1	0.6		177.60
Superficie totale			0 04 50				Valore totale		€ 257.81

Terreni post riordino

Comune	Massa	Particella provvisoria	Superficie totale (ha are ca)	Coefficiente di stima particella	Superficie porzione (ha are ca)	Qualità / Classe porzione	Valore unitario (€/mq)	Servitù (€)	Valore particella (€)
1. MERETO DI TOMBA	4	97	0 04 49	0.907114		BOSCO CEDUO 1	0.5882749		239.60
Superficie totale			0 04 49				Valore totale		€ 239.60

Conguaglio: Credito Ditta € 18



Consorzio di Bonifica
LEDRA - TAGLIAMENTO

Riordino fondiario nel comprensorio di "Tomba"

Comuni di Basiliano e Mereto di Tomba

REGISTRO DEI CONGUAGLI

scheda: 197

Dati anagrafici e proprietà

1 . DE TOFFOL LUCIA, nata a SAN TOMASO AGORDINO il 21/09/1942	Proprietà 2/6	Cod. fisc. DTFLCU42P611347B
Indirizzo: VIA TORINO, 24/1 32020 CENCENIGHE AGORDINO (BL)		
2 . MACUTAN LIDIA, nata a SVIZZERA il 05/02/1967	Proprietà 1/6	Cod. fisc. MCTLDI67B45Z133E
Indirizzo: VIA PRADIMEZZO, 20/1 32020 CENCENIGHE AGORDINO (BL)		
3 . MACUTAN LUCA, nato a AGORDO il 06/09/1973	Proprietà 1/6	Cod. fisc. MCTLCU73P06A083U
Indirizzo: VIA TORINO, 24/1 32020 CENCENIGHE AGORDINO (BL)		
4 . MACUTAN MANUELA, nata a AGORDO il 27/05/1970	Proprietà 1/6	Cod. fisc. MCTMNL70E67A083M
Indirizzo: VIA CHENET, 1/B 32020 CENCENIGHE AGORDINO (BL)		
5 . MACUTAN MAURO, nato a SVIZZERA il 14/07/1968	Proprietà 1/6	Cod. fisc. MCTMRA68L14Z133W
Indirizzo: VIA TORINO, 24/1 32020 CENCENIGHE AGORDINO (BL)		

Terreni ante riordino

Comune	Foglio	Particella	Superficie totale (ha are ca)	Coefficiente di stima particella	Superficie porzione (ha are ca)	Qualità / Classe porzione	Valore unitario (€/mq)	Servitù (€)	Valore particella (€)
1 . MERETO DI TOMBA	6	341	0 58 20	0.995926	0 56 45	SEMINATIVO 3	2.786		15.767.46
					0 01 75	BOSCO CEDUO 1	0.6		
2 . MERETO DI TOMBA	6	340	0 61 20	0.996125	0 58 94	SEMINATIVO 3	2.786		16.492.12
					0 02 26	BOSCO CEDUO 1	0.6		
3 . MERETO DI TOMBA	6	276	0 40 30	0.984714	0 34 26	SEMINATIVO 1	2.814		9.850.26
					0 06 04	BOSCO CEDUO 1	0.6		
Superficie totale			1 59 70				Valore totale		€ 42.109.84

Terreni post riordino

Comune	Massa	Particella provvisoria	Superficie totale (ha are ca)	Coefficiente di stima particella	Superficie porzione (ha are ca)	Qualità / Classe porzione	Valore unitario (€/mq)	Servitù (€)	Valore particella (€)
1 . MERETO DI TOMBA	26	786	1 14 04	0.995965		SEMINATIVO 1	2.7590091	-78.79	31.258.00
2 . MERETO DI TOMBA	24	397	0 39 52	0.984625		SEMINATIVO 1	2.7590091	-25.89	10.710.07
Superficie totale			1 53 56				Valore totale		€ 41.968.08

Conguaglio: Credito Ditta € 142



Consorzio di Bonifica
LEDRA - TAGLIAMENTO

Riordino fondiario nel comprensorio di "Tomba"

Comuni di Basiliano e Mereto di Tomba

REGISTRO DEI CONGUAGLI

scheda: 198

Dati anagrafici e proprietà

1. DEGANO FRANCESCO, nato a MERETO DI TOMBA il 31/03/1943 Proprietà 1/2 Cod. fisc. DGNFNC43C31F144U
Indirizzo: VIA CASTELLIERE, 2/1 33036 MERETO DI TOMBA (UD)
2. DEGANO SILVA, nata a MERETO DI TOMBA il 19/09/1947 Proprietà 1/2 Cod. fisc. DGNSLV47P59F144J
Indirizzo: VIA NAZARIO SAURO, 6/1 33036 PANTIANICCO di MERETO DI TOMBA (UD)

Terreni ante riordino

Comune	Foglio	Particella	Superficie totale (ha are ca)	Coefficiente di stima particella	Superficie porzione (ha are ca)	Qualità / Classe porzione	Valore unitario (€/mq)	Servitù (€)	Valore particella (€)
1 . MERETO DI TOMBA	16	57	0 18 40	0.965444	0 17 44	SEMINATIVO ARBORATO 3	2.772		4.722.92
					0 00 96	BOSCO CEDUO 1	0.6		
2 . MERETO DI TOMBA	11	547	0 58 30	0.982441	0 46 87	SEMINATIVO ARBORATO 2	2.8		13.566.93
					0 11 43	BOSCO CEDUO 1	0.6		
3 . MERETO DI TOMBA	6	324	0 77 30	0.985966		SEMINATIVO 2	2.8		21.340.25
Superficie totale			1 54 00				Valore totale		€ 39.630.10

Terreni post riordino

Comune	Massa	Particella provvisoria	Superficie totale (ha are ca)	Coefficiente di stima particella	Superficie porzione (ha are ca)	Qualità / Classe porzione	Valore unitario (€/mq)	Servitù (€)	Valore particella (€)
1 . BASILIANO	15	729	1 47 68	0.997078		SEMINATIVO 1	2.7590091	-133.38	40.492.61
Superficie totale			1 47 68				Valore totale		€ 40.492.61

Conguaglio: Debito Ditta € 863



Consorzio di Bonifica
LEDRA - TAGLIAMENTO

Riordino fondiario nel comprensorio di "Tomba"

Comuni di Basiliano e Mereto di Tomba

REGISTRO DEI CONGUAGLI

scheda: 199

Dati anagrafici e proprietà

1 . DEGANO FRANCESCO, nato a MERETO DI TOMBA il 31/03/1943 Proprietà 1/1 Cod. fisc. DGNFNC43C31F144U
Indirizzo: VIA CASTELLIERE, 2/1 33036 MERETO DI TOMBA (UD)

Terreni ante riordino

Comune	Foglio	Particella	Superficie totale (ha are ca)	Coefficiente di stima particella	Superficie porzione (ha are ca)	Qualità / Classe porzione	Valore unitario (€/mq)	Servitù (€)	Valore particella (€)
1 . MERETO DI TOMBA	11	313	0 43 20	0.979903		SEMINATIVO 2	2.8		11.852.91
2 . MERETO DI TOMBA	6	342	0 38 70	0.976204		SEMINATIVO 2	2.8		10.578.15
Superficie totale			0 81 90				Valore totale		€ 22.431.06

Terreni post riordino

Comune	Massa provvisoria	Particella	Superficie totale (ha are ca)	Coefficiente di stima particella	Superficie porzione (ha are ca)	Qualità / Classe porzione	Valore unitario (€/mq)	Servitù (€)	Valore particella (€)
1 . BASILIANO	15	730	0 82 86	0.991057		SEMINATIVO 1	2.7590091	-110.31	22.546.40
Superficie totale			0 82 86				Valore totale		€ 22.546.40

Conguaglio: Debito Ditta € 115



Consorzio di Bonifica
LEDRA - TAGLIAMENTO

Riordino fondiario nel comprensorio di "Tomba"

Comuni di Basiliano e Mereto di Tomba

REGISTRO DEI CONGUAGLI

scheda: 200

Dati anagrafici e proprietà

1. DEL FORNO FRANCESCA, nata a UDINE il 25/06/1963 Proprietà 1/2 comunione dei beni Cod. fisc. DLFFNC63H65L483R
Indirizzo: VIA XXIV MAGGIO, 3/2 33036 MERETO DI TOMBA (UD)
2. PONTE VANNI, nato a MERETO DI TOMBA il 04/04/1957 Proprietà 1/2 comunione dei beni Cod. fisc. PNTVNN57D04F144I
Indirizzo: VIA XXIV MAGGIO TOMBA, 3/2 33036 MERETO DI TOMBA (UD)

Terreni ante riordino

Comune	Foglio	Particella	Superficie totale (ha are ca)	Coefficiente di stima particella	Superficie porzione (ha are ca)	Qualità / Classe porzione	Valore unitario (€/mq)	Servitù (€)	Valore particella (€)
1 . MERETO DI TOMBA	18	64	0 31 30	0.990921	0 30 80	SEMINATIVO 2	2.8	-135.45	8.439.98
					0 00 50	BOSCO CEDUO 1	0.6		
2 . MERETO DI TOMBA	18	63	0 41 20	0.990921		SEMINATIVO 2	2.8	-157.50	11.273.76
			Superficie totale	0 72 50			Valore totale		€ 19.713.74

Terreni post riordino

Comune	Massa	Particella provvisoria	Superficie totale (ha are ca)	Coefficiente di stima particella	Superficie porzione (ha are ca)	Qualità / Classe porzione	Valore unitario (€/mq)	Servitù (€)	Valore particella (€)
1 . MERETO DI TOMBA	4	133	0 71 14	0.989511		SEMINATIVO 1	2.7590091	-65.28	19.356.42
			Superficie totale	0 71 14			Valore totale		€ 19.356.42

Conguaglio: Credito Ditta € 357



Consorzio di Bonifica
LEDRA - TAGLIAMENTO

Riordino fondiario nel comprensorio di "Tomba"

Comuni di Basiliano e Mereto di Tomba

REGISTRO DEI CONGUAGLI

scheda: 202

Dati anagrafici e proprietà

1. DEL GIUDICE ANNA, nata a UDINE il 20/01/1947 Proprietà 1/1 Cod. fisc. DLGNN47A60L483V
Indirizzo: VIA D. BERTOLI, 2/1 33036 SAN MARCO di MERETO DI TOMBA (UD)

Terreni ante riordino

Comune	Foglio	Particella	Superficie totale (ha are ca)	Coefficiente di stima particella	Superficie porzione (ha are ca)	Qualità / Classe porzione	Valore unitario (€/mq)	Servitù (€)	Valore particella (€)
1. MERETO DI TOMBA	7	305	0 46 00	0.938596		SEMINATIVO ARBORATO 3	2.772		11.968.22
Superficie totale			0 46 00				Valore totale		€ 11.968.22

Terreni post riordino

Comune	Massa provvisoria	Particella	Superficie totale (ha are ca)	Coefficiente di stima particella	Superficie porzione (ha are ca)	Qualità / Classe porzione	Valore unitario (€/mq)	Servitù (€)	Valore particella (€)
1. MERETO DI TOMBA	21	753	0 46 79	0.996387		SEMINATIVO 1	2.7590091	-1.137.28	11.725.49
Superficie totale			0 46 79				Valore totale		€ 11.725.49

Conguaglio: Credito Ditta € 243



Consorzio di Bonifica
LEDRA - TAGLIAMENTO

Riordino fondiario nel comprensorio di "Tomba"

Comuni di Basiliano e Mereto di Tomba

REGISTRO DEI CONGUAGLI

scheda: 203

Dati anagrafici e proprietà

1. DEL GIUDICE ERMES, nato a UDINE il 07/09/1969 Proprietà 1/1 Cod. fisc. DLGRMS69P07L483J
Indirizzo: VIA PRATI NUOVI, 22/1 33031 VISSANDONE di BASILIANO (UD)

Terreni ante riordino

Comune	Foglio	Particella	Superficie totale (ha are ca)	Coefficiente di stima particella	Superficie porzione (ha are ca)	Qualità / Classe porzione	Valore unitario (€/mq)	Servitù (€)	Valore particella (€)
1. BASILIANO	10	84	0 49 50	0.934486	0 47 72	SEMINATIVO 1	2.814	-0.35	12.648.10
					0 01 78	BOSCO CEDUO 1	0.6		
2. BASILIANO	10	83	0 59 90	0.936668		SEMINATIVO 1	2.814		15.788.34
3. BASILIANO	10	82	0 45 80	0.936668		SEMINATIVO 1	2.814		12.071.89
4. BASILIANO	10	13	0 62 60	0.935566		PRATO 2	1.1		6.442.31
Superficie totale			2 17 80				Valore totale		€ 46.950.64

Terreni post riordino

Comune	Massa	Particella provvisoria	Superficie totale (ha are ca)	Coefficiente di stima particella	Superficie porzione (ha are ca)	Qualità / Classe porzione	Valore unitario (€/mq)	Servitù (€)	Valore particella (€)
1. MERETO DI TOMBA	4	143	1 51 22	0.987367		SEMINATIVO 1	2.7590091	-958.87	40.235.80
2. BASILIANO	5	480	0 58 94	0.926066		PRATO 2	1.0785039		5.886.73
Superficie totale			2 10 16				Valore totale		€ 46.122.53

Conguaglio: Credito Ditta € 828



Consorzio di Bonifica
LEDRA - TAGLIAMENTO

Riordino fondiario nel comprensorio di "Tomba"

Comuni di Basiliano e Mereto di Tomba

REGISTRO DEI CONGUAGLI

scheda: 204

Dati anagrafici e proprietà

1 . DEL GIUDICE ERNESTO FU LEONARDO, nato a il Proprietà 1/1 Cod. fisc.

Terreni ante riordino

Comune	Foglio	Particella	Superficie totale (ha are ca)	Coefficiente di stima particella	Superficie porzione (ha are ca)	Qualità / Classe porzione	Valore unitario (€/mq)	Servitù (€)	Valore particella (€)
1 . BASILIANO	10	103	0 05 00	0.916276		PRATO 2	1.1		503.95
Superficie totale			0 05 00				Valore totale		€ 503.95

Terreni post riordino

Comune	Massa	Particella provvisoria	Superficie totale (ha are ca)	Coefficiente di stima particella	Superficie porzione (ha are ca)	Qualità / Classe porzione	Valore unitario (€/mq)	Servitù (€)	Valore particella (€)
1 . BASILIANO	5	475	0 05 20	0.916276		PRATO 2	1.0785039		513.87
Superficie totale			0 05 20				Valore totale		€ 513.87

Conguaglio: Debito Ditta € 10



Consorzio di Bonifica
LEDRA - TAGLIAMENTO

Riordino fondiario nel comprensorio di "Tomba"

Comuni di Basiliano e Mereto di Tomba

REGISTRO DEI CONGUAGLI

scheda: 205

Dati anagrafici e proprietà

1. DEL MESTRE ADO, nato a MERETO DI TOMBA il 25/01/1955 Proprietà 1/1 Cod. fisc. DLMDAO55A25F144C
Indirizzo: VIA TRENTO E TRIESTE, 6/1 33036 MERETO DI TOMBA (UD)

Terreni ante riordino

Comune	Foglio	Particella	Superficie totale (ha are ca)	Coefficiente di stima particella	Superficie porzione (ha are ca)	Qualità / Classe porzione	Valore unitario (€/mq)	Servitù (€)	Valore particella (€)
1. MERETO DI TOMBA	14	98	0 53 20	0.934158	0 52 61	SEMINATIVO 3	2.786		13.725.16
					0 00 59	BOSCO CEDUO 1	0.6		
Superficie totale			0 53 20				Valore totale		€ 13.725.16

Terreni post riordino

Comune	Massa	Particella provvisoria	Superficie totale (ha are ca)	Coefficiente di stima particella	Superficie porzione (ha are ca)	Qualità / Classe porzione	Valore unitario (€/mq)	Servitù (€)	Valore particella (€)
1. MERETO DI TOMBA	37	36	0 48 07	0.986603		SEMINATIVO 1	2.7590091	-3.38	13.081.51
2. MERETO DI TOMBA	37	31	0 02 55	0.936762		BOSCO CEDUO 1	0.5882749		140.52
Superficie totale			0 50 62				Valore totale		€ 13.222.03

Conguaglio: Credito Ditta € 503



Consorzio di Bonifica
LEDRA - TAGLIAMENTO

Riordino fondiario nel comprensorio di "Tomba"

Comuni di Basiliano e Mereto di Tomba

REGISTRO DEI CONGUAGLI

scheda: 206

Dati anagrafici e proprietà

1 . DEL MESTRE ADO, nato a MERETO DI TOMBA il 25/01/1955	Proprietà 1/2 comunione dei beni	Cod. fisc. DLMDAO55A25F144C
Indirizzo: VIA TRENTO E TRIESTE, 6/1 33036 MERETO DI TOMBA (UD)		
2 . MESTRONI MADDALENA, nata a MERETO DI TOMBA il 03/10/1959	Proprietà 1/2 comunione dei beni	Cod. fisc. MSTMDL59R43F144J
Indirizzo: VIA TRENTO E TRIESTE, 8/1 33036 MERETO DI TOMBA (UD)		

Terreni ante riordino

Comune	Foglio	Particella	Superficie totale (ha are ca)	Coefficiente di stima particella	Superficie porzione (ha are ca)	Qualità / Classe porzione	Valore unitario (€/mq)	Servitù (€)	Valore particella (€)
1 . MERETO DI TOMBA	10	144	0 82 10	0.943760		SEMINATIVO 3	2.786		21.586.68
2 . MERETO DI TOMBA	10	15	0 36 30	0.943727		SEMINATIVO ARBORATO 3	2.772		9.496.12
3 . MERETO DI TOMBA	10	14	1 18 80	0.943656		SEMINATIVO 3	2.786		31.232.81
4 . MERETO DI TOMBA	10	13	0 42 30	0.946129		SEMINATIVO 3	2.786		11.149.93
Superficie totale			2 79 50				Valore totale		€ 73.465.54

Terreni post riordino

Comune	Massa provvisoria	Particella	Superficie totale (ha are ca)	Coefficiente di stima particella	Superficie porzione (ha are ca)	Qualità / Classe porzione	Valore unitario (€/mq)	Servitù (€)	Valore particella (€)
1 . MERETO DI TOMBA	35	9	2 71 88	0.993596		SEMINATIVO 1	2.7590091	-129.44	74.402.09
Superficie totale			2 71 88				Valore totale		€ 74.402.09

Conguaglio: Debito Ditta € 937



Consorzio di Bonifica
LEDRA - TAGLIAMENTO

Riordino fondiario nel comprensorio di "Tomba"

Comuni di Basiliano e Mereto di Tomba

REGISTRO DEI CONGUAGLI

scheda: 207

Dati anagrafici e proprietà

1. DEL MESTRE FRANCESCO, nata a MERETO DI TOMBA il 08/03/1952 Proprietà 1/1 bene personale Cod. fisc. DLMFNC52C08F144Q
Indirizzo: VIA DEL COLLEGIO, 21/1 33030 BARAZZETTO di COSEANO (UD)

Terreni ante riordino

Comune	Foglio	Particella	Superficie totale (ha are ca)	Coefficiente di stima particella	Superficie porzione (ha are ca)	Qualità / Classe porzione	Valore unitario (€/mq)	Servitù (€)	Valore particella (€)
1 . MERETO DI TOMBA	14	144	0 43 60	0.939128	0 41 94	SEMINATIVO ARBORATO 3	2.772		11.011.62
					0 01 66	BOSCO CEDUO 1	0.6		
2 . MERETO DI TOMBA	14	90	0 40 00	0.939024		SEMINATIVO ARBORATO 3	2.772		10.411.90
3 . MERETO DI TOMBA	9	950	0 37 50	0.945900	0 35 70	SEMINATIVO ARBORATO 3	2.772		9.462.82
					0 01 80	BOSCO CEDUO 1	0.6		
4 . MERETO DI TOMBA	9	785	0 31 00	0.945585	0 29 39	SEMINATIVO ARBORATO 3	2.772		7.794.94
					0 01 61	BOSCO CEDUO 1	0.6		
5 . MERETO DI TOMBA	9	633	0 36 00	0.946219	0 34 34	SEMINATIVO ARBORATO 3	2.772		9.101.35
					0 01 66	BOSCO CEDUO 1	0.6		
Superficie totale			1 88 10				Valore totale		€ 47.782.62

Terreni post riordino

Comune	Massa	Particella provvisoria	Superficie totale (ha are ca)	Coefficiente di stima particella	Superficie porzione (ha are ca)	Qualità / Classe porzione	Valore unitario (€/mq)	Servitù (€)	Valore particella (€)
1 . MERETO DI TOMBA	42	809	1 76 28	0.986576		SEMINATIVO 1	2.7590091	-6.75	47.976.16
Superficie totale			1 76 28				Valore totale		€ 47.976.16

Conguaglio: Debito Ditta € 194



Consorzio di Bonifica
LEDRA - TAGLIAMENTO

Riordino fondiario nel comprensorio di "Tomba"

Comuni di Basiliano e Mereto di Tomba

REGISTRO DEI CONGUAGLI

scheda: 209

Dati anagrafici e proprietà

1 . DEL MESTRE GIULIANO, nato a MERETO DI TOMBA il 25/04/1948 Proprietà 1/1 Cod. fisc. DLMGLN48D25F144M
Indirizzo: VIA DIVISIONE JULIA, 10/1 33036 MERETO DI TOMBA (UD)

Terreni ante riordino

Comune	Foglio	Particella	Superficie totale (ha are ca)	Coefficiente di stima particella	Superficie porzione (ha are ca)	Qualità / Classe porzione	Valore unitario (€/mq)	Servitù (€)	Valore particella (€)
1 . MERETO DI TOMBA	9	852	0 56 40	0.938823	0 47 43	SEMINATIVO ARBORATO 3	2.772		12.848.53
					0 08 97	BOSCO CEDUO 1	0.6		
Superficie totale			0 56 40				Valore totale		€ 12.848.53

Terreni post riordino

Comune	Massa	Particella provvisoria	Superficie totale (ha are ca)	Coefficiente di stima particella	Superficie porzione (ha are ca)	Qualità / Classe porzione	Valore unitario (€/mq)	Servitù (€)	Valore particella (€)
1 . MERETO DI TOMBA	37	542	0 11 94	0.938354		BOSCO CEDUO 1	0.5882749	-1.68	657.42
2 . MERETO DI TOMBA	37	541	0 45 63	0.988431		SEMINATIVO 1	2.7590091	-43.90	12.399.82
Superficie totale			0 57 57				Valore totale		€ 13.057.24

Conguaglio: Debito Ditta € 209



Consorzio di Bonifica
LEDRA - TAGLIAMENTO

Riordino fondiario nel comprensorio di "Tomba"

Comuni di Basiliano e Mereto di Tomba

REGISTRO DEI CONGUAGLI

scheda: 210

Dati anagrafici e proprietà

1. DEL MESTRE PIO, nato a MERETO DI TOMBA il 27/11/1944 Proprietà 1/2 comunione dei beni Cod. fisc. DLMPIO44S27F144Q
Indirizzo: PIAZZA DELLA VITTORIA, 9 33036 MERETO DI TOMBA (UD)
2. MAZZOLINI MADDALENA, nata a SEDEGLIANO il 04/04/1949 Proprietà 1/2 comunione dei beni Cod. fisc. MZZMDL49D44I562K
Indirizzo: PIAZZA DELLA VITTORIA, 9 33036 MERETO DI TOMBA (UD)

Terreni ante riordino

Comune	Foglio	Particella	Superficie totale (ha are ca)	Coefficiente di stima particella	Superficie porzione (ha are ca)	Qualità / Classe porzione	Valore unitario (€/mq)	Servitù (€)	Valore particella (€)
1. MERETO DI TOMBA	14	116	1 49 50	0.938042	1 45 76	SEMINATIVO ARBORATO 3	2.772		38.111.79
					0 03 74	BOSCO CEDUO 1	0.6		
2. MERETO DI TOMBA	14	108	0 44 50	0.930873	0 42 50	SEMINATIVO 3	2.786		11.133.70
					0 02 00	BOSCO CEDUO 1	0.6		
Superficie totale			1 94 00				Valore totale		€ 49.245.50

Terreni post riordino

Comune	Massa provvisoria	Particella	Superficie totale (ha are ca)	Coefficiente di stima particella	Superficie porzione (ha are ca)	Qualità / Classe porzione	Valore unitario (€/mq)	Servitù (€)	Valore particella (€)
1. MERETO DI TOMBA	42	812	1 79 95	0.995926		SEMINATIVO 1	2.7590091	-118.19	49.327.89
Superficie totale			1 79 95				Valore totale		€ 49.327.89

Conguaglio: Debito Ditta € 82



Consorzio di Bonifica
LEDRA - TAGLIAMENTO

Riordino fondiario nel comprensorio di "Tomba"

Comuni di Basiliano e Mereto di Tomba

REGISTRO DEI CONGUAGLI

scheda: 211

Dati anagrafici e proprietà

1. DEL MESTRE PIO, nato a MERETO DI TOMBA il 27/11/1944 Proprietà 1/1 comunione dei beni Cod. fisc. DLMP1044S27F144Q
Indirizzo: PIAZZA DELLA VITTORIA, 9 33036 MERETO DI TOMBA (UD)

Terreni ante riordino

Comune	Foglio	Particella	Superficie totale (ha are ca)	Coefficiente di stima particella	Superficie porzione (ha are ca)	Qualità / Classe porzione	Valore unitario (€/mq)	Servitù (€)	Valore particella (€)
1. MERETO DI TOMBA	14	112	0 27 70	0.937318		SEMINATIVO 3	2.786		7.233.49
Superficie totale			0 27 70				Valore totale		€ 7.233.49

Terreni post riordino

Comune	Massa provisoria	Particella	Superficie totale (ha are ca)	Coefficiente di stima particella	Superficie porzione (ha are ca)	Qualità / Classe porzione	Valore unitario (€/mq)	Servitù (€)	Valore particella (€)
1. MERETO DI TOMBA	42	76	0 26 84	0.975784		SEMINATIVO 1	2.7590091	-6.75	7.219.11
Superficie totale			0 26 84				Valore totale		€ 7.219.11

Conguaglio: Credito Ditta € 14



Consorzio di Bonifica
LEDRA - TAGLIAMENTO

Riordino fondiario nel comprensorio di "Tomba"

Comuni di Basiliano e Mereto di Tomba

REGISTRO DEI CONGUAGLI

scheda: 212

Dati anagrafici e proprietà

1. SOTTILE ARMANDA, nata a LESTIZZA il 09/08/1936 Proprietà 1/1 Cod. fisc. STTRND36M49E5530
Indirizzo: VIA XXIV MAGGIO, 3/2 33036 MERETO DI TOMBA (UD)

Terreni ante riordino

Comune	Foglio	Particella	Superficie totale (ha are ca)	Coefficiente di stima particella	Superficie porzione (ha are ca)	Qualità / Classe porzione	Valore unitario (€/mq)	Servitù (€)	Valore particella (€)
1. MERETO DI TOMBA	18	207	0 20 00	0.924587	0 19 14	SEMINATIVO 2	2.8		5.002.75
					0 00 86	BOSCO CEDUO 1	0.6		
Superficie totale			0 20 00				Valore totale		€ 5.002.75

Terreni post riordino

Comune	Massa	Particella provvisoria	Superficie totale (ha are ca)	Coefficiente di stima particella	Superficie porzione (ha are ca)	Qualità / Classe porzione	Valore unitario (€/mq)	Servitù (€)	Valore particella (€)
1. MERETO DI TOMBA	3	227	0 18 18	0.977093		SEMINATIVO 1	2.7590091	-28.14	4.872.84
2. MERETO DI TOMBA	3	225	0 07 02	0.928509		BOSCO CEDUO 1	0.5882749	-2.64	380.81
Superficie totale			0 25 20				Valore totale		€ 5.253.65

Conguaglio: Debito Ditta € 251



Consorzio di Bonifica
LEDRA - TAGLIAMENTO

Riordino fondiario nel comprensorio di "Tomba"

Comuni di Basiliano e Mereto di Tomba

REGISTRO DEI CONGUAGLI

scheda: 213

Dati anagrafici e proprietà

1 . DELLA PICCA ENRICO, nato a MERETO DI TOMBA il 08/09/1958	Proprietà 1/6	Cod. fisc. DLLNRC58P08F144C
Indirizzo: VIA PIAVE, 17 33036 PANTIANICCO di MERETO DI TOMBA (UD)		
2 . DELLA PICCA OLIVIERO, nato a MERETO DI TOMBA il 14/03/1953	Proprietà 1/6	Cod. fisc. DLLLVR53C14F144F
Indirizzo: VIA CASTELLERIO, 57 33010 PAGNACCO (UD)		
3 . MANAZZONE MENTANA, nata a MERETO DI TOMBA il 13/01/1929	Proprietà 3/6	Cod. fisc. MNZMTN29A53F144I
Indirizzo: VIA CRISTOFORO COLOMBO, 28 33036 PANTIANICCO di MERETO DI TOMBA (UD)		
4 . DELLA PICCA ITALO, nato a MERETO DI TOMBA il 22/10/1948	Proprietà 1/6	Cod. fisc. DLLTLI48R22F144Z
Indirizzo: VIA ARGENTINA, 10 33036 PANTIANICCO di MERETO DI TOMBA (UD)		
5 . MANAZZONE MENTANA, nata a MERETO DI TOMBA il 13/01/1929	Usufrutto 1/6	Cod. fisc. MNZMTN29A53F144I
Indirizzo: VIA CRISTOFORO COLOMBO, 28 33036 PANTIANICCO di MERETO DI TOMBA (UD)		

Terreni ante riordino

Comune	Foglio	Particella	Superficie totale (ha are ca)	Coefficiente di stima particella	Superficie porzione (ha are ca)	Qualità / Classe porzione	Valore unitario (€/mq)	Servitù (€)	Valore particella (€)
1 . MERETO DI TOMBA	9	760	0 49 80	0.932078	0 48 80	SEMINATIVO ARBORATO 3	2.772		12.664.48
					0 01 00	BOSCO CEDUO 1	0.6		
2 . MERETO DI TOMBA	9	610	0 40 10	0.932771		SEMINATIVO ARBORATO 3	2.772		10.368.42
3 . MERETO DI TOMBA	9	606	0 14 40	0.932078		SEMINATIVO ARBORATO 2	2.8		3.758.14
Superficie totale							1 04 30	Valore totale	€ 26.791.04

Terreni post riordino

Comune	Massa provvisoria	Particella	Superficie totale (ha are ca)	Coefficiente di stima particella	Superficie porzione (ha are ca)	Qualità / Classe porzione	Valore unitario (€/mq)	Servitù (€)	Valore particella (€)
1 . MERETO DI TOMBA	40	847	0 42 29	0.981135		SEMINATIVO 1	2.7590091	-29.27	11.418.47
2 . MERETO DI TOMBA	9	664	0 53 94	0.976204		SEMINATIVO 1	2.7590091	-594.74	13.933.23
3 . MERETO DI TOMBA	9	660	0 01 46	0.927394		BOSCO CEDUO 1	0.5882749		79.65
4 . BASILIANO	9	663	0 00 50	0.976204		SEMINATIVO 1	2.7590091	-20.82	113.84
Superficie totale							0 98 19	Valore totale	€ 25.545.19

Conguaglio: Credito Ditta € 1.246



Consorzio di Bonifica
LEDRA - TAGLIAMENTO

Riordino fondiario nel comprensorio di "Tomba"

Comuni di Basiliano e Mereto di Tomba

REGISTRO DEI CONGUAGLI

scheda: 214

Dati anagrafici e proprietà

1. MANAZZONE MENTANA, nata a MERETO DI TOMBA il 13/01/1929 Proprietà 1/1 Cod. fisc. MNZMTN29A53F144I
Indirizzo: VIA CRISTOFORO COLOMBO, 28 33036 PANTIANICCO di MERETO DI TOMBA (UD)

Terreni ante riordino

Comune	Foglio	Particella	Superficie totale (ha are ca)	Coefficiente di stima particella	Superficie porzione (ha are ca)	Qualità / Classe porzione	Valore unitario (€/mq)	Servitù (€)	Valore particella (€)
1. MERETO DI TOMBA	18	54	0 43 80	0.967646		SEMINATIVO 3	2.786		11.807.88
Superficie totale			0 43 80				Valore totale		€ 11.807.88

Terreni post riordino

Comune	Massa	Particella provvisoria	Superficie totale (ha are ca)	Coefficiente di stima particella	Superficie porzione (ha are ca)	Qualità / Classe porzione	Valore unitario (€/mq)	Servitù (€)	Valore particella (€)
1. MERETO DI TOMBA	9	671	0 02 48	0.927394		BOSCO CEDUO 1	0.5882749		135.30
2. MERETO DI TOMBA	9	670	0 44 00	0.976204		SEMINATIVO 1	2.7590091	-271.20	11.579.57
Superficie totale			0 46 48				Valore totale		€ 11.714.87

Conguaglio: Credito Ditta € 93



Consorzio di Bonifica
LEDRA - TAGLIAMENTO

Riordino fondiario nel comprensorio di "Tomba"

Comuni di Basiliano e Mereto di Tomba

REGISTRO DEI CONGUAGLI

scheda: 215

Dati anagrafici e proprietà

- | | | |
|--|----------------------------------|-----------------------------|
| 1 . DELLA PICCA ITALO, nato a MERETO DI TOMBA il 22/10/1948 | Proprietà 1/2 comunione dei beni | Cod. fisc. DLLTLI48R22F144Z |
| Indirizzo: VIA ARGENTINA, 10 33036 PANTIANICCO di MERETO DI TOMBA (UD) | | |
| 2 . ULIANA IVANA, nata a MERETO DI TOMBA il 01/09/1948 | Proprietà 1/2 comunione dei beni | Cod. fisc. LNUVNI48P41F144U |
| Indirizzo: VIA ARGENTINA, 10/1 33036 PANTIANICCO di MERETO DI TOMBA (UD) | | |

Terreni ante riordino

Comune	Foglio	Particella	Superficie totale (ha are ca)	Coefficiente di stima particella	Superficie porzione (ha are ca)	Qualità / Classe porzione	Valore unitario (€/mq)	Servitù (€)	Valore particella (€)
1 . MERETO DI TOMBA	17	76	0 72 00	0.936668		PRATO 2	1.1	-91.58	7.326.84
Superficie totale			0 72 00				Valore totale		€ 7.326.84

Terreni post riordino

Comune	Massa provvisoria	Particella	Superficie totale (ha are ca)	Coefficiente di stima particella	Superficie porzione (ha are ca)	Qualità / Classe porzione	Valore unitario (€/mq)	Servitù (€)	Valore particella (€)
1 . MERETO DI TOMBA	9	114	0 65 81	0.936668		PRATO 2	1.0785039	-109.45	6.538.68
2 . MERETO DI TOMBA	9	113	0 07 10	0.936668		BOSCO CEDUO 1	0.5882749		391.22
Superficie totale			0 72 91				Valore totale		€ 6.929.90

Conguaglio: Credito Ditta € 397



Consorzio di Bonifica
LEDRA - TAGLIAMENTO

Riordino fondiario nel comprensorio di "Tomba"

Comuni di Basiliano e Mereto di Tomba

REGISTRO DEI CONGUAGLI

scheda: 216

Dati anagrafici e proprietà

1. ULIANA IVANA, nata a MERETO DI TOMBA il 01/09/1948 Proprietà 1/1 comunione dei beni Cod. fisc. LNUVNI48P41F144U
Indirizzo: VIA ARGENTINA, 10/1 33036 PANTIANICCO di MERETO DI TOMBA (UD)

Terreni ante riordino

Comune	Foglio	Particella	Superficie totale (ha are ca)	Coefficiente di stima particella	Superficie porzione (ha are ca)	Qualità / Classe porzione	Valore unitario (€/mq)	Servitù (€)	Valore particella (€)
1. MERETO DI TOMBA	17	28	0 68 50	0.985966	0 66 92	SEMINATIVO 3	2.786	-169.60	18.306.14
					0 01 58	BOSCO CEDUO 1	0.6		
Superficie totale			0 68 50				Valore totale		€ 18.306.14

Terreni post riordino

Comune	Massa	Particella provvisoria	Superficie totale (ha are ca)	Coefficiente di stima particella	Superficie porzione (ha are ca)	Qualità / Classe porzione	Valore unitario (€/mq)	Servitù (€)	Valore particella (€)
1. MERETO DI TOMBA	9	669	0 03 39	0.936668		BOSCO CEDUO 1	0.5882749		186.80
2. MERETO DI TOMBA	9	668	0 67 28	0.985966		SEMINATIVO 1	2.7590091	-381.23	17.920.88
Superficie totale			0 70 67				Valore totale		€ 18.107.68

Conguaglio: Credito Ditta € 198



Consorzio di Bonifica
LEDRA - TAGLIAMENTO

Riordino fondiario nel comprensorio di "Tomba"

Comuni di Basiliano e Mereto di Tomba

REGISTRO DEI CONGUAGLI

scheda: 218

Dati anagrafici e proprietà

1 . TOMADA ELSA, nata a MERETO DI TOMBA il 10/03/1945 Proprietà 1/1 Cod. fisc. TMDLSE45C50F144Z
Indirizzo: VIA XXIV MAGGIO, 7 33036 MERETO DI TOMBA (UD)

Terreni ante riordino

Comune	Foglio	Particella	Superficie totale (ha are ca)	Coefficiente di stima particella	Superficie porzione (ha are ca)	Qualità / Classe porzione	Valore unitario (€/mq)	Servitù (€)	Valore particella (€)
1 . MERETO DI TOMBA	11	423	0 67 40	0.938619	0 66 39	SEMINATIVO 2	2.8		17.505.06
					0 01 01	BOSCO CEDUO 1	0.6		
Superficie totale			0 67 40				Valore totale		€ 17.505.06

Terreni post riordino

Comune	Massa provvisoria	Particella	Superficie totale (ha are ca)	Coefficiente di stima particella	Superficie porzione (ha are ca)	Qualità / Classe porzione	Valore unitario (€/mq)	Servitù (€)	Valore particella (€)
1 . MERETO DI TOMBA	7	184	0 61 89	0.983080		SEMINATIVO 1	2.7590091	-302.79	16.483.80
2 . MERETO DI TOMBA	7	147	0 04 15	0.933926		BOSCO CEDUO 1	0.5882749		228.00
Superficie totale			0 66 04				Valore totale		€ 16.711.81

Conguaglio: Credito Ditta € 793



Consorzio di Bonifica
LEDRA - TAGLIAMENTO

Riordino fondiario nel comprensorio di "Tomba"

Comuni di Basiliano e Mereto di Tomba

REGISTRO DEI CONGUAGLI

scheda: 219

Dati anagrafici e proprietà

1. BUNELLO CARINA, nata a MERETO DI TOMBA il 29/01/1936 Proprietà 1/1 Cod. fisc. BNLCRN36A69F144V
Indirizzo: VIA BERTOLI, 19/2 33036 SAN MARCO di MERETO DI TOMBA (UD)

Terreni ante riordino

Comune	Foglio	Particella	Superficie totale (ha are ca)	Coefficiente di stima particella	Superficie porzione (ha are ca)	Qualità / Classe porzione	Valore unitario (€/mq)	Servitù (€)	Valore particella (€)
1. MERETO DI TOMBA	7	166	0 37 80	0.931249	0 36 78	SEMINATIVO 3	2.786		9.599.42
					0 01 02	BOSCO CEDUO 1	0.6		
2. MERETO DI TOMBA	7	164	0 21 10	0.929210	0 20 11	SEMINATIVO 3	2.786		5.261.23
					0 00 99	BOSCO CEDUO 1	0.6		
3. BASILIANO	1	69	0 36 90	0.929719		SEMINATIVO ARBORATO 2	2.8		9.605.85
Superficie totale			0 95 80				Valore totale		€ 24.466.50

Terreni post riordino

Comune	Massa	Particella provvisoria	Superficie totale (ha are ca)	Coefficiente di stima particella	Superficie porzione (ha are ca)	Qualità / Classe porzione	Valore unitario (€/mq)	Servitù (€)	Valore particella (€)
1. BASILIANO	16	405	0 91 40	0.988904		SEMINATIVO 1	2.7590091	-67.54	24.870.00
Superficie totale			0 91 40				Valore totale		€ 24.870.00

Conguaglio: Debito Ditta € 404



Consorzio di Bonifica
LEDRA - TAGLIAMENTO

Riordino fondiario nel comprensorio di "Tomba"

Comuni di Basiliano e Mereto di Tomba

REGISTRO DEI CONGUAGLI

scheda: 220

Dati anagrafici e proprietà

1 . DI BENEDETTO NICOLINA, nata a PASIAN DI PRATO il 06/12/1940 Proprietà 1/1 bene personale Cod. fisc. DBNNLN40T46G352T
Indirizzo: VIA UQUE, 8/2 33010 MALBORGHETTO-VALBRUNA (UD)

Terreni ante riordino

Comune	Foglio	Particella	Superficie totale (ha are ca)	Coefficiente di stima particella	Superficie porzione (ha are ca)	Qualità / Classe porzione	Valore unitario (€/mq)	Servitù (€)	Valore particella (€)
1 . MERETO DI TOMBA	10	27	0 49 20	0.939031	0 49 00	SEMINATIVO ARBORATO 3	2.772	-38.25	12.727.69
					0 00 20	BOSCO CEDUO 1	0.6		
Superficie totale			0 49 20				Valore totale		€ 12.727.69

Terreni post riordino

Comune	Massa provvisoria	Particella	Superficie totale (ha are ca)	Coefficiente di stima particella	Superficie porzione (ha are ca)	Qualità / Classe porzione	Valore unitario (€/mq)	Servitù (€)	Valore particella (€)
1 . MERETO DI TOMBA	35	18	0 47 86	0.987226		SEMINATIVO 1	2.7590091	-26.45	13.009.49
Superficie totale			0 47 86				Valore totale		€ 13.009.49

Conguaglio: Debito Ditta € 282



Consorzio di Bonifica
LEDRA - TAGLIAMENTO

Riordino fondiario nel comprensorio di "Tomba"

Comuni di Basiliano e Mereto di Tomba

REGISTRO DEI CONGUAGLI

scheda: 221

Dati anagrafici e proprietà

1. DI BERNARDO ALFREDO, nato a MERETO DI TOMBA il 04/08/1947 Proprietà 1/1

Cod. fisc. DBRLRD47M04F144V

Indirizzo: VIA XXIV MAGGIO, 15/1 33036 TOMBA di MERETO DI TOMBA (UD)

Terreni ante riordino

Comune	Foglio	Particella	Superficie totale (ha are ca)	Coefficiente di stima particella	Superficie porzione (ha are ca)	Qualità / Classe porzione	Valore unitario (€/mq)	Servitù (€)	Valore particella (€)
1. MERETO DI TOMBA	16	111	0 28 60	0.990483		SEMINATIVO 3	2.786		7.892.13
2. MERETO DI TOMBA	16	110	0 46 70	0.988333		SEMINATIVO ARBORATO 3	2.772		12.794.21
3. MERETO DI TOMBA	10	91	0 40 20	1.000578		SEMINATIVO ARBORATO 3	2.772		11.149.89
4. MERETO DI TOMBA	10	90	0 45 00	1.000007		SEMINATIVO 3	2.786		12.537.08
5. MERETO DI TOMBA	7	165	0 48 80	0.932688	0 42 80	SEMINATIVO 3	2.786		11.457.22
					0 06 00	BOSCO CEDUO 1	0.6		
Superficie totale			2 09 30				Valore totale		€ 55.830.53

Terreni post riordino

Comune	Massa	Particella provvisoria	Superficie totale (ha are ca)	Coefficiente di stima particella	Superficie porzione (ha are ca)	Qualità / Classe porzione	Valore unitario (€/mq)	Servitù (€)	Valore particella (€)
1. MERETO DI TOMBA	44	802	2 05 91	0.987697		SEMINATIVO 1	2.7590091	-166.03	55.945.81
Superficie totale			2 05 91				Valore totale		€ 55.945.81

Conguaglio: Debito Ditta € 115



Consorzio di Bonifica
LEDRA - TAGLIAMENTO

Riordino fondiario nel comprensorio di "Tomba"

Comuni di Basiliano e Mereto di Tomba

REGISTRO DEI CONGUAGLI

scheda: 222

Dati anagrafici e proprietà

1. DI BERNARDO GIORDANO, nato a MERETO DI TOMBA il 30/09/1937 Proprietà 1/1

Cod. fisc. DBRGDN37P30F144D

Indirizzo: VIA XXIV MAGGIO, 15/1 33036 TOMBA di MERETO DI TOMBA (UD)

Terreni ante riordino

Comune	Foglio	Particella	Superficie totale (ha are ca)	Coefficiente di stima particella	Superficie porzione (ha are ca)	Qualità / Classe porzione	Valore unitario (€/mq)	Servitù (€)	Valore particella (€)
1. MERETO DI TOMBA	18	81	0 54 70	0.986841		SEMINATIVO ARBORATO 2	2.8		15.114.45
2. MERETO DI TOMBA	16	19	0 24 40	0.952412		SEMINATIVO ARBORATO 3	2.772	-52.67	6.389.14
3. MERETO DI TOMBA	16	18	0 50 60	0.957952		SEMINATIVO 2	2.8	-203.70	13.368.57
4. MERETO DI TOMBA	7	337	0 67 40	0.932149	0 61 94 0 05 46	SEMINATIVO ARBORATO 2 BOSCO CEDUO 1	2.8 0.6		16.471.81
Superficie totale			1 97 10				Valore totale		€ 51.343.97

Terreni post riordino

Comune	Massa provvisoria	Particella	Superficie totale (ha are ca)	Coefficiente di stima particella	Superficie porzione (ha are ca)	Qualità / Classe porzione	Valore unitario (€/mq)	Servitù (€)	Valore particella (€)
1. MERETO DI TOMBA	44	801	1 90 26	0.987951		SEMINATIVO 1	2.7590091	-185.72	51.674.70
Superficie totale			1 90 26				Valore totale		€ 51.674.70

Conguaglio: Debito Ditta € 331



Consorzio di Bonifica
LEDRA - TAGLIAMENTO

Riordino fondiario nel comprensorio di "Tomba"

Comuni di Basiliano e Mereto di Tomba

REGISTRO DEI CONGUAGLI

scheda: 223

Dati anagrafici e proprietà

1. MIGOTTI MARIA FRANCA, nata a MERETO DI TOMBA il 08/01/1930	Proprietà 3/9	Cod. fisc. MGTMFR30A48F144Z
Indirizzo: VIA XXIV MAGGIO, 11/1 33036 TOMBA di MERETO DI TOMBA (UD)		
2. DI BERNARDO ROBERTA, nata a MERETO DI TOMBA il 05/08/1948	Proprietà 2/9	Cod. fisc. DBRRRT48M45F144A
Indirizzo: VIA P. EVARISTO MIGOTTI, 4 33036 MERETO DI TOMBA (UD)		
3. DI BERNARDO NINFA, nata a MERETO DI TOMBA il 04/02/1950	Proprietà 2/9	Cod. fisc. DBRNNF50B44F144U
Indirizzo: VIA TARCENTO, 5 33033 CODROIPO (UD)		
4. DI BERNARDO FABRIZIO, nato a MERETO DI TOMBA il 10/02/1964	Proprietà 2/9	Cod. fisc. DBRFRZ64B10F144P
Indirizzo: VIA CESARE A. SEGHIZZI, 11 33033 CODROIPO (UD)		

Terreni ante riordino

Comune	Foglio	Particella	Superficie totale (ha are ca)	Coefficiente di stima particella	Superficie porzione (ha are ca)	Qualità / Classe porzione	Valore unitario (€/mq)	Servitù (€)	Valore particella (€)
1. MERETO DI TOMBA	18	192	0 40 40	0.978513	0 38 22	SEMINATIVO 1	2.814		10.652.01
					0 02 18	BOSCO CEDUO 1	0.6		
2. MERETO DI TOMBA	16	20	0 34 60	0.929957		SEMINATIVO 3	2.786	-88.80	8.875.57
Superficie totale			0 75 00				Valore totale		€ 19.527.58

Terreni post riordino

Comune	Massa provvisoria	Particella	Superficie totale (ha are ca)	Coefficiente di stima particella	Superficie porzione (ha are ca)	Qualità / Classe porzione	Valore unitario (€/mq)	Servitù (€)	Valore particella (€)
1. MERETO DI TOMBA	45	277	0 33 14	0.966388		SEMINATIVO 1	2.7590091	-33.77	8.802.26
2. MERETO DI TOMBA	4	91	0 38 32	0.981110		SEMINATIVO 1	2.7590091	-215.97	10.156.83
Superficie totale			0 71 46				Valore totale		€ 18.959.09

Conguaglio: Credito Ditta € 568



Consorzio di Bonifica
LEDRA - TAGLIAMENTO

Riordino fondiario nel comprensorio di "Tomba"

Comuni di Basiliano e Mereto di Tomba

REGISTRO DEI CONGUAGLI

scheda: 224

Dati anagrafici e proprietà

1 . DI BERNARDO NINFA, nata a MERETO DI TOMBA il 04/02/1950	Proprietà 2/21	Cod. fisc. DBRNNF50B44F144U
Indirizzo: VIA TARCENTO, 5 33033 CODROIPO (UD)		
2 . DI BERNARDO FABRIZIO, nato a MERETO DI TOMBA il 10/02/1964	Proprietà 2/21	Cod. fisc. DBRFRZ64B10F144P
Indirizzo: VIA CESARE A. SEGHIZZI, 11 33033 CODROIPO (UD)		
3 . DI BERNARDO ROBERTA, nata a MERETO DI TOMBA il 05/08/1948	Proprietà 2/21	Cod. fisc. DBRRRT48M45F144A
Indirizzo: VIA P. EVARISTO MIGOTTI, 4 33036 MERETO DI TOMBA (UD)		
4 . MIGOTTI MARIA FRANCA, nata a MERETO DI TOMBA il 08/01/1930	Proprietà 15/21	Cod. fisc. MGMTMFR30A48F144Z
Indirizzo: VIA XXIV MAGGIO, 11/1 33036 TOMBA di MERETO DI TOMBA (UD)		

Terreni ante riordino

Comune	Foglio	Particella	Superficie totale (ha are ca)	Coefficiente di stima particella	Superficie porzione (ha are ca)	Qualità / Classe porzione	Valore unitario (€/mq)	Servitù (€)	Valore particella (€)
1 . MERETO DI TOMBA	18	45	0 43 50	0.978162	0 41 32	SEMINATIVO 1	2.814		11.501.47
					0 02 18	BOSCO CEDUO 1	0.6		
2 . MERETO DI TOMBA	17	56	0 43 00	0.970842	0 38 79	SEMINATIVO 3	2.786		10.737.02
					0 04 21	BOSCO CEDUO 1	0.6		
Superficie totale			0 86 50				Valore totale		€ 22.238.49

Terreni post riordino

Comune	Massa provvisoria	Particella	Superficie totale (ha are ca)	Coefficiente di stima particella	Superficie porzione (ha are ca)	Qualità / Classe porzione	Valore unitario (€/mq)	Servitù (€)	Valore particella (€)
1 . MERETO DI TOMBA	4	88	0 84 33	0.987614		SEMINATIVO 1	2.7590091	-83.86	22.894.69
Superficie totale			0 84 33				Valore totale		€ 22.894.69

Conguaglio: Debito Ditta € 656



Consorzio di Bonifica
LEDRA - TAGLIAMENTO

Riordino fondiario nel comprensorio di "Tomba"

Comuni di Basiliano e Mereto di Tomba

REGISTRO DEI CONGUAGLI

scheda: 225

Dati anagrafici e proprietà

1. MIGOTTI MARIA FRANCA, nata a MERETO DI TOMBA il 08/01/1930 Proprietà 1/1 bene personale Cod. fisc. MGMTMFR30A48F144Z
Indirizzo: VIA XXIV MAGGIO, 11/1 33036 TOMBA di MERETO DI TOMBA (UD)

Terreni ante riordino

Comune	Foglio	Particella	Superficie totale (ha are ca)	Coefficiente di stima particella	Superficie porzione (ha are ca)	Qualità / Classe porzione	Valore unitario (€/mq)	Servitù (€)	Valore particella (€)
1. MERETO DI TOMBA	16	52	0 49 20	0.989835	0 48 86	SEMINATIVO 3	2.786		13.494.22
					0 00 34	BOSCO CEDUO 1	0.6		
2. MERETO DI TOMBA	16	51	0 41 00	0.989949	0 39 98	SEMINATIVO ARBORATO 3	2.772		11.031.65
					0 01 02	BOSCO CEDUO 1	0.6		
3. MERETO DI TOMBA	6	236	0 49 40	0.978183	0 47 47	SEMINATIVO 2	2.8	-115.85	12.999.04
					0 01 93	BOSCO CEDUO 1	0.6		
Superficie totale			1 39 60				Valore totale		€ 37.524.91

Terreni post riordino

Comune	Massa	Particella provvisoria	Superficie totale (ha are ca)	Coefficiente di stima particella	Superficie porzione (ha are ca)	Qualità / Classe porzione	Valore unitario (€/mq)	Servitù (€)	Valore particella (€)
1. MERETO DI TOMBA	45	280	0 05 57	0.936444		BOSCO CEDUO 1	0.5882749		306.84
2. MERETO DI TOMBA	45	278	0 82 92	0.986181		SEMINATIVO 1	2.7590091	-74.85	22.486.72
3. MERETO DI TOMBA	25	519	0 49 02	0.978135		SEMINATIVO 1	2.7590091	-181.29	13.047.65
Superficie totale			1 37 51				Valore totale		€ 35.841.21

Conguaglio: Credito Ditta € 1.684



Consorzio di Bonifica
LEDRA - TAGLIAMENTO

Riordino fondiario nel comprensorio di "Tomba"

Comuni di Basiliano e Mereto di Tomba

REGISTRO DEI CONGUAGLI

scheda: 226

Dati anagrafici e proprietà

1 . DI BERNARDO LILIANA, nata a UDINE il 23/01/1964	Proprietà 1/2	Cod. fisc. DBRLLN64A63L483I
Indirizzo: VIA XXIV MAGGIO, 13/1 33036 MERETO DI TOMBA (UD)		
2 . ZUCCHIATTI VALERIA, nata a MERETO DI TOMBA il 30/08/1929	Proprietà 1/2	Cod. fisc. ZCCVLR29M70F144A
Indirizzo: VIA XXIV MAGGIO, 20/1 33036 MERETO DI TOMBA (UD)		

Terreni ante riordino

Comune	Foglio	Particella	Superficie totale (ha are ca)	Coefficiente di stima particella	Superficie porzione (ha are ca)	Qualità / Classe porzione	Valore unitario (€/mq)	Servitù (€)	Valore particella (€)
1 . MERETO DI TOMBA	16	106	0 61 80	0.978123	0 61 12	SEMINATIVO ARBORATO 3	2.772		16.611.73
					0 00 68	BOSCO CEDUO 1	0.6		
2 . MERETO DI TOMBA	11	336	0 37 50	0.944043		SEMINATIVO 2	2.8		9.912.45
3 . BASILIANO	1	65	0 47 90	0.944096		SEMINATIVO 2	2.8		12.662.22
Superficie totale			1 47 20				Valore totale		€ 39.186.39

Terreni post riordino

Comune	Massa provvisoria	Particella	Superficie totale (ha are ca)	Coefficiente di stima particella	Superficie porzione (ha are ca)	Qualità / Classe porzione	Valore unitario (€/mq)	Servitù (€)	Valore particella (€)
1 . MERETO DI TOMBA	19	381	0 84 87	0.994557		SEMINATIVO 1	2.7590091	-88.92	23.199.33
2 . BASILIANO	19	380	0 55 89	0.995596		SEMINATIVO 1	2.7590091	-6.75	15.345.44
Superficie totale			1 40 76				Valore totale		€ 38.544.76

Conguaglio: Credito Ditta € 642



Consorzio di Bonifica
LEDRA - TAGLIAMENTO

Riordino fondiario nel comprensorio di "Tomba"

Comuni di Basiliano e Mereto di Tomba

REGISTRO DEI CONGUAGLI

scheda: 227

Dati anagrafici e proprietà

1. ZUCCHIATTI VALERIA, nata a MERETO DI TOMBA il 30/08/1929 Proprietà 1/1 Cod. fisc. ZCCVLR29M70F144A
Indirizzo: VIA XXIV MAGGIO, 20/1 33036 MERETO DI TOMBA (UD)

Terreni ante riordino

Comune	Foglio	Particella	Superficie totale (ha are ca)	Coefficiente di stima particella	Superficie porzione (ha are ca)	Qualità / Classe porzione	Valore unitario (€/mq)	Servitù (€)	Valore particella (€)
1 . MERETO DI TOMBA	18	15	0 44 00	0.966331	0 42 46	SEMINATIVO 3	2.786		11.520.36
					0 01 54	BOSCO CEDUO 1	0.6		
2 . MERETO DI TOMBA	11	337	0 27 30	0.940116		SEMINATIVO 2	2.8		7.186.25
3 . MERETO DI TOMBA	6	195	0 83 90	0.990498	0 80 80	SEMINATIVO 2	2.8	-234.15	22.359.10
					0 03 10	BOSCO CEDUO 1	0.6		
4 . MERETO DI TOMBA	11	270	0 64 70	0.941834	0 60 75	SEMINATIVO 2	2.8		16.243.81
					0 03 95	BOSCO CEDUO 1	0.6		
5 . BASILIANO	1	196	0 92 40	0.938959	0 90 83	SEMINATIVO 2	2.8		23.968.43
					0 01 57	BOSCO CEDUO 1	0.6		
6 . BASILIANO	1	64	0 40 30	0.940618		SEMINATIVO 2	2.8		10.613.94
Superficie totale			3 52 60				Valore totale		€ 91.891.89

Terreni post riordino

Comune	Massa	Particella provvisoria	Superficie totale (ha are ca)	Coefficiente di stima particella	Superficie porzione (ha are ca)	Qualità / Classe porzione	Valore unitario (€/mq)	Servitù (€)	Valore particella (€)
1 . MERETO DI TOMBA	26	779	0 77 77	0.987002		SEMINATIVO 1	2.7590091	-435.96	20.741.96
2 . MERETO DI TOMBA	19	382	2 56 40	0.998360		SEMINATIVO 1	2.7590091	-217.80	70.407.15
Superficie totale			3 34 17				Valore totale		€ 91.149.11

Conguaglio: Credito Ditta € 743



Consorzio di Bonifica
LEDRA - TAGLIAMENTO

Riordino fondiario nel comprensorio di "Tomba"

Comuni di Basiliano e Mereto di Tomba

REGISTRO DEI CONGUAGLI

scheda: 228

Dati anagrafici e proprietà

1. SABUCCO VALERIO, nato a UDINE il 23/03/1964 Proprietà 1/1 Cod. fisc. SBCVLR64C23L483Y
Indirizzo: VIA SAN GERVASIO, 43 50131 FIRENZE (FI)

Terreni ante riordino

Comune	Foglio	Particella	Superficie totale (ha are ca)	Coefficiente di stima particella	Superficie porzione (ha are ca)	Qualità / Classe porzione	Valore unitario (€/mq)	Servitù (€)	Valore particella (€)
1. MERETO DI TOMBA	14	87	0 38 30	0.930485		PRATO 2	1.1		3.920.13
2. MERETO DI TOMBA	14	86	0 18 10	0.932350		PRATO 2	1.1		1.856.31
Superficie totale			0 56 40				Valore totale		€ 5.776.44

Terreni post riordino

Comune	Massa provvisoria	Particella	Superficie totale (ha are ca)	Coefficiente di stima particella	Superficie porzione (ha are ca)	Qualità / Classe porzione	Valore unitario (€/mq)	Servitù (€)	Valore particella (€)
1. MERETO DI TOMBA	42	79	0 56 59	0.931216		PRATO 2	1.0785039		5.683.45
Superficie totale			0 56 59				Valore totale		€ 5.683.45

Conguaglio: Credito Ditta € 93



Consorzio di Bonifica
LEDRA - TAGLIAMENTO

Riordino fondiario nel comprensorio di "Tomba"

Comuni di Basiliano e Mereto di Tomba

REGISTRO DEI CONGUAGLI

scheda: 229

Dati anagrafici e proprietà

1 . DI BIN ALVISE, nato a MERETO DI TOMBA il 22/08/1950	Proprietà 282/648	Cod. fisc. DBNLV550M22F144T
Indirizzo: PIAZZA MONTELLO, 5/1 33036 MERETO DI TOMBA (UD)		
2 . DI BIN ANDREINA, nata a UDINE il 24/08/1965	Proprietà 47/648	Cod. fisc. DBNNRN65M64L483U
Indirizzo: VIA VITTORIO VENETO, 19/3 33050 LESTIZZA (UD)		
3 . DI BIN SABRINA, nata a UDINE il 09/07/1977	Proprietà 47/648	Cod. fisc. DBNSRN77L49L483Z
Indirizzo: VIA PROVINCIALE, 9/5 33030 COSEANO (UD)		
4 . DI BIN SANDRA, nata a UDINE il 04/03/1971	Proprietà 47/648	Cod. fisc. DBNSDR71C44L483L
Indirizzo: PIAZZETTA SOLARA, 15/1 33048 SAN GIOVANNI AL NATISONE (UD)		
5 . DI BIN VITALINA, nata a UDINE il 16/04/1974	Proprietà 47/648	Cod. fisc. DBNVLN74D56L483T
Indirizzo: VIA PALLA , 5/1 33030 CORNINO di FORGARIA NEL FRIULI (UD)		
6 . MATERASSI ELENA, nata a UDINE il 01/06/1946	Proprietà 94/648	Cod. fisc. MTRLNE46H41L483V
Indirizzo: PIAZZETTA SOLARA, 15/1 33048 SAN GIOVANNI AL NATISONE (UD)		
7 . FABBRO CELESTINO, nato a SAN VITO DI FAGAGNA il 12/09/1966	Proprietà 16/648	Cod. fisc. FBBCST66P12I405D
Indirizzo: VIA POZZALIS, 51/2 33034 MADRISIO di FAGAGNA (UD)		
8 . FABBRO CORRADO, nato a SAN VITO DI FAGAGNA il 24/09/1962	Proprietà 16/648	Cod. fisc. FBBCRD62P24I405K
Indirizzo: VIA MADONNA, 35/A 33078 SAN VITO AL TAGLIAMENTO (PN)		
9 . FABBRO PAOLO, nato a SAN DANIELE d. FRIULI il 07/10/1964	Proprietà 16/648	Cod. fisc. FBBPLA64R07H816P
Indirizzo: VIA SAN MICHELE, 7/1 33036 MERETO DI TOMBA (UD)		
10 . NOCINO TERESINA, nata a MERETO DI TOMBA il 11/10/1914	Proprietà 36/648	Cod. fisc. NCNTSN14R51F144R
Indirizzo: , TOMBA di MERETO DI TOMBA (UD)		

Terreni ante riordino

Comune	Foglio	Particella	Superficie totale (ha are ca)	Coefficiente di stima particella	Superficie porzione (ha are ca)	Qualità / Classe porzione	Valore unitario (€/mq)	Servitù (€)	Valore particella (€)
1 . MERETO DI TOMBA	7	186	0 18 00	0.936938	0 17 30	SEMINATIVO 2	2.8		4.577.88
					0 00 70	BOSCO CEDUO 1	0.6		
Superficie totale			0 18 00				Valore totale		€ 4.577.88

Terreni post riordino

Comune	Massa provvisoria	Particella	Superficie totale (ha are ca)	Coefficiente di stima particella	Superficie porzione (ha are ca)	Qualità / Classe porzione	Valore unitario (€/mq)	Servitù (€)	Valore particella (€)
1 . MERETO DI TOMBA	21	493	0 17 39	0.970792		SEMINATIVO 1	2.7590091	-243.83	4.413.95
Superficie totale			0 17 39				Valore totale		€ 4.413.95

Conguaglio: Credito Ditta € 164



Consorzio di Bonifica
LEDRA - TAGLIAMENTO

Riordino fondiario nel comprensorio di "Tomba"

Comuni di Basiliano e Mereto di Tomba

REGISTRO DEI CONGUAGLI

scheda: 230

Dati anagrafici e proprietà

1 . DI FANT LUIGINA, nata a FAGAGNA il 08/04/1954	Proprietà 1/2 comunione dei beni	Cod. fisc. DFNLGN54D48D461G
Indirizzo: VIA DAMIANO CHIESA, 17/4 33031 BLESSANO di BASILIANO (UD)		
2 . ZILLI MORENO, nato a BASILIANO il 28/02/1953	Proprietà 1/2 comunione dei beni	Cod. fisc. ZLLMRN53B28A700W
Indirizzo: VIA DAMIANO CHIESA, 17/4 33031 BLESSANO di BASILIANO (UD)		

Terreni ante riordino

Comune	Foglio	Particella	Superficie totale (ha are ca)	Coefficiente di stima particella	Superficie porzione (ha are ca)	Qualità / Classe porzione	Valore unitario (€/mq)	Servitù (€)	Valore particella (€)
1 . MERETO DI TOMBA	18	171	0 53 50	0.928397		SEMINATIVO 2	2.8	-201.60	13.705.78
2 . BASILIANO	1	104	0 56 50	0.942167	0 55 09	SEMINATIVO 1	2.814		14.685.48
					0 01 41	BOSCO CEDUO 1	0.6		
Superficie totale							1 10 00	Valore totale	€ 28.391.26

Terreni post riordino

Comune	Massa	Particella provvisoria	Superficie totale (ha are ca)	Coefficiente di stima particella	Superficie porzione (ha are ca)	Qualità / Classe porzione	Valore unitario (€/mq)	Servitù (€)	Valore particella (€)
1 . MERETO DI TOMBA	3	578	1 09 28	0.985076		SEMINATIVO 1	2.7590091	-437.30	29.263.20
2 . MERETO DI TOMBA	3	219	0 04 56	0.915364		BOSCO CEDUO 1	0.5882749		245.55
Superficie totale							1 13 84	Valore totale	€ 29.508.75

Conguaglio: Debito Ditta € 1.117



Consorzio di Bonifica
LEDRA - TAGLIAMENTO

Riordino fondiario nel comprensorio di "Tomba"

Comuni di Basiliano e Mereto di Tomba

REGISTRO DEI CONGUAGLI

scheda: 231

Dati anagrafici e proprietà

1. ZULIANI MARIA, nata a UDINE il 14/01/1941 Proprietà 1/1 Cod. fisc. ZLNMRA41A54L483E
Indirizzo: VIA CAVOUR, 22/2 33031 BLESSANO di BASILIANO (UD)

Terreni ante riordino

Comune	Foglio	Particella	Superficie totale (ha are ca)	Coefficiente di stima particella	Superficie porzione (ha are ca)	Qualità / Classe porzione	Valore unitario (€/mq)	Servitù (€)	Valore particella (€)
1. MERETO DI TOMBA	11	451	0 24 60	0.929233		SEMINATIVO 2	2.8		6.400.56
Superficie totale			0 24 60				Valore totale		€ 6.400.56

Terreni post riordino

Comune	Massa	Particella provvisoria	Superficie totale (ha are ca)	Coefficiente di stima particella	Superficie porzione (ha are ca)	Qualità / Classe porzione	Valore unitario (€/mq)	Servitù (€)	Valore particella (€)
1. MERETO DI TOMBA	7	638	0 23 94	0.976868		SEMINATIVO 1	2.7590091	-136.20	6.316.08
Superficie totale			0 23 94				Valore totale		€ 6.316.08

Conguaglio: Credito Ditta € 84



Consorzio di Bonifica
LEDRA - TAGLIAMENTO

Riordino fondiario nel comprensorio di "Tomba"

Comuni di Basiliano e Mereto di Tomba

REGISTRO DEI CONGUAGLI

scheda: 232

Dati anagrafici e proprietà

1. ZUCCHIATTI ONORINA, nata a MERETO DI TOMBA il 07/07/1935 Proprietà 1/1 Cod. fisc. ZCCNRN35L47F144P
Indirizzo: VIA MONUMENTO, 9/1 33036 SAN MARCO di MERETO DI TOMBA (UD)

Terreni ante riordino

Comune	Foglio	Particella	Superficie totale (ha are ca)	Coefficiente di stima particella	Superficie porzione (ha are ca)	Qualità / Classe porzione	Valore unitario (€/mq)	Servitù (€)	Valore particella (€)
1. MERETO DI TOMBA	7	511	0 73 79	0.954646		SEMINATIVO ARBORATO 3	2.772	-138.95	19.387.94
Superficie totale			0 73 79				Valore totale		€ 19.387.94

Terreni post riordino

Comune	Massa	Particella provvisoria	Superficie totale (ha are ca)	Coefficiente di stima particella	Superficie porzione (ha are ca)	Qualità / Classe porzione	Valore unitario (€/mq)	Servitù (€)	Valore particella (€)
1. MERETO DI TOMBA	21	534	0 70 88	0.997875		SEMINATIVO 1	2.7590091	-58.53	19.455.77
Superficie totale			0 70 88				Valore totale		€ 19.455.77

Conguaglio: Debito Ditta € 68



Consorzio di Bonifica
LEDRA - TAGLIAMENTO

Riordino fondiario nel comprensorio di "Tomba"

Comuni di Basiliano e Mereto di Tomba

REGISTRO DEI CONGUAGLI

scheda: 233

Dati anagrafici e proprietà

- | | | |
|---|---------------|-----------------------------|
| 1 . DI LENARDA CARMELA, nata a SEDEGLIANO il 05/06/1941 | Proprietà 2/5 | Cod. fisc. DLNCLM41H45I562P |
| Indirizzo: VIA DIVISIONE JULIA, 13 33036 MERETO DI TOMBA (UD) | | |
| 2 . LINZI ALVISO, nato a MERETO DI TOMBA il 24/11/1939 | Proprietà 3/5 | Cod. fisc. LNZLV539S24F144G |
| Indirizzo: VIA DIVISIONE JULIA, 13 33036 MERETO DI TOMBA (UD) | | |

Terreni ante riordino

Comune	Foglio	Particella	Superficie totale (ha are ca)	Coefficiente di stima particella	Superficie porzione (ha are ca)	Qualità / Classe porzione	Valore unitario (€/mq)	Servitù (€)	Valore particella (€)
1 . MERETO DI TOMBA	10	147	0 72 40	0.945387		SEMINATIVO ARBORATO 3	2.772		18.973.24
Superficie totale			0 72 40				Valore totale		€ 18.973.24

Terreni post riordino

Comune	Massa	Particella provvisoria	Superficie totale (ha are ca)	Coefficiente di stima particella	Superficie porzione (ha are ca)	Qualità / Classe porzione	Valore unitario (€/mq)	Servitù (€)	Valore particella (€)
1 . MERETO DI TOMBA	35	12	0 70 21	0.993960		SEMINATIVO 1	2.7590091	-37.14	19.216.85
Superficie totale			0 70 21				Valore totale		€ 19.216.85

Conguaglio: Debito Ditta € 244



Consorzio di Bonifica
LEDRA - TAGLIAMENTO

Riordino fondiario nel comprensorio di "Tomba"

Comuni di Basiliano e Mereto di Tomba

REGISTRO DEI CONGUAGLI

scheda: 235

Dati anagrafici e proprietà

1. DIPHARMA FRANCIS S.R.L.

Proprietà 1/1

Cod. fisc. 09971080156

Indirizzo: VIA BISSONE, 5 20021 BOLLATE (MI)

Terreni ante riordino

Comune	Foglio	Particella	Superficie totale (ha are ca)	Coefficiente di stima particella	Superficie porzione (ha are ca)	Qualità / Classe porzione	Valore unitario (€/mq)	Servitù (€)	Valore particella (€)
1. MERETO DI TOMBA	16	82	0 02 77	0.983006		SEMINATIVO 1	2.814		766.23
2. MERETO DI TOMBA	16	40	0 80 30	0.984983	0 59 82	BOSCO CEDUO 1	0.6	-22.80	5.529.75
					0 20 48	INCOLTO PRODUTTIVO U	1		
3. BASILIANO	10	86	0 54 70	0.931985	0 32 77	INCOLTO PRODUTTIVO U	1		4.280.42
					0 21 93	BOSCO CEDUO 1	0.6		
4. BASILIANO	10	85	0 54 70	0.931985	0 35 66	INCOLTO PRODUTTIVO U	1		4.388.16
					0 19 04	BOSCO CEDUO 1	0.6		
Superficie totale			1 92 47				Valore totale		€ 14.964.55

Terreni post riordino

Comune	Massa	Particella provvisoria	Superficie totale (ha are ca)	Coefficiente di stima particella	Superficie porzione (ha are ca)	Qualità / Classe porzione	Valore unitario (€/mq)	Servitù (€)	Valore particella (€)
1. MERETO DI TOMBA	44	257	0 70 00	0.926101		BOSCO CEDUO 1	0.5882749	-10.23	3.803.39
2. BASILIANO	9	142	0 35 07	0.971928		INCOLTO PRODUTTIVO U	0.9804581	-72.80	3.269.14
3. BASILIANO	5	608	0 53 12	0.981036	0 30 44	SEMINATIVO 1	2.7590091	-92.30	10.328.37
					0 22 68	INCOLTO PRODUTTIVO U	0.9804581		
4. BASILIANO	5	461	0 21 72	0.931985		BOSCO CEDUO 1	0.5882749	-8.04	1.182.79
Superficie totale			1 79 91				Valore totale		€ 18.583.69

Conguaglio: Debito Ditta € 3.619



Consorzio di Bonifica
LEDRA - TAGLIAMENTO

Riordino fondiario nel comprensorio di "Tomba"

Comuni di Basiliano e Mereto di Tomba

REGISTRO DEI CONGUAGLI

scheda: 236

Dati anagrafici e proprietà

1. D'ODORICO ELIANA, nata a MERETO DI TOMBA il 07/10/1951 Proprietà 1/2 comunione dei beni Cod. fisc. DDRLNE51R47F144K
Indirizzo: VIA DOMENICO BERTOLI, 15/1 33036 MERETO DI TOMBA (UD)
2. ULIANA ITALO, nato a MERETO DI TOMBA il 09/08/1943 Proprietà 1/2 comunione dei beni Cod. fisc. LNUTLI43M09F144D
Indirizzo: VIA BERTOLI, 15/1 33036 SAN MARCO di MERETO DI TOMBA (UD)

Terreni ante riordino

Comune	Foglio	Particella	Superficie totale (ha are ca)	Coefficiente di stima particella	Superficie porzione (ha are ca)	Qualità / Classe porzione	Valore unitario (€/mq)	Servitù (€)	Valore particella (€)
1. MERETO DI TOMBA	6	516	0 60 99	0.988576	0 60 56	SEMINATIVO 3	2.786	-198.50	16.506.27
					0 00 43	BOSCO CEDUO 1	0.6		
2. MERETO DI TOMBA	6	370	0 29 40	0.985966	0 26 99	SEMINATIVO 1	2.814		7.630.97
					0 02 41	BOSCO CEDUO 1	0.6		
3. MERETO DI TOMBA	6	210	0 90 10	0.987433	0 89 02	SEMINATIVO ARBORATO 2	2.8		24.676.35
					0 01 08	BOSCO CEDUO 1	0.6		
Superficie totale			1 80 49				Valore totale		€ 48.813.58

Terreni post riordino

Comune	Massa	Particella provvisoria	Superficie totale (ha are ca)	Coefficiente di stima particella	Superficie porzione (ha are ca)	Qualità / Classe porzione	Valore unitario (€/mq)	Servitù (€)	Valore particella (€)
1. MERETO DI TOMBA	26	777	0 99 84	0.987017		SEMINATIVO 1	2.7590091	-107.49	27.080.81
2. MERETO DI TOMBA	26	769	0 75 34	0.991533		SEMINATIVO 1	2.7590091	-380.17	20.230.21
3. MERETO DI TOMBA	26	503	0 24 33	0.944406		BOSCO CEDUO 1	0.5882749		1.351.70
Superficie totale			1 99 51				Valore totale		€ 48.662.73

Conguaglio: Credito Ditta € 151



Consorzio di Bonifica
LEDRA - TAGLIAMENTO

Riordino fondiario nel comprensorio di "Tomba"

Comuni di Basiliano e Mereto di Tomba

REGISTRO DEI CONGUAGLI

scheda: 237

Dati anagrafici e proprietà

1. ULIANA ITALO, nato a MERETO DI TOMBA il 09/08/1943 Proprietà 1/1 Cod. fisc. LNUTLI43M09F144D
Indirizzo: VIA BERTOLI, 15/1 33036 SAN MARCO di MERETO DI TOMBA (UD)

Terreni ante riordino

Comune	Foglio	Particella	Superficie totale (ha are ca)	Coefficiente di stima particella	Superficie porzione (ha are ca)	Qualità / Classe porzione	Valore unitario (€/mq)	Servitù (€)	Valore particella (€)
1. MERETO DI TOMBA	7	563	0 13 40	0.954309		SEMINATIVO ARBORATO 3	2.772	-234.23	3.310.53
2. MERETO DI TOMBA	7	304	1 86 20	0.953405	1 83 03	SEMINATIVO 3	2.786	-3.979.45	44.818.04
					0 03 17	BOSCO CEDUO 1	0.6		
3. MERETO DI TOMBA	6	443	1 42 80	0.985966	1 41 23	SEMINATIVO 2	2.8		39.082.32
					0 01 57	BOSCO CEDUO 1	0.6		
Superficie totale			3 42 40				Valore totale		€ 87.210.89

Terreni post riordino

Comune	Massa	Particella provvisoria	Superficie totale (ha are ca)	Coefficiente di stima particella	Superficie porzione (ha are ca)	Qualità / Classe porzione	Valore unitario (€/mq)	Servitù (€)	Valore particella (€)
1. MERETO DI TOMBA	26	776	1 29 59	0.985966		SEMINATIVO 1	2.7590091	-177.28	35.074.96
2. MERETO DI TOMBA	21	756	1 77 95	1.009996		SEMINATIVO 1	2.7590091	-7.88	49.579.45
Superficie totale			3 07 54				Valore totale		€ 84.654.40

Conguaglio: Credito Ditta € 2.556



Consorzio di Bonifica
LEDRA - TAGLIAMENTO

Riordino fondiario nel comprensorio di "Tomba"

Comuni di Basiliano e Mereto di Tomba

REGISTRO DEI CONGUAGLI

scheda: 238

Dati anagrafici e proprietà

1. D'ODORICO RINA, nata a MERETO DI TOMBA il 10/04/1924 Proprietà 1/1 Cod. fisc. DRRNI24D50F144Z
Indirizzo: VIA D. CHIESA, 6/2 33031 BLESSANO di BASILIANO (UD)

Terreni ante riordino

Comune	Foglio	Particella	Superficie totale (ha are ca)	Coefficiente di stima particella	Superficie porzione (ha are ca)	Qualità / Classe porzione	Valore unitario (€/mq)	Servitù (€)	Valore particella (€)
1. BASILIANO	1	198	0 70 00	0.933943	0 67 62	SEMINATIVO 1	2.814		17.904.68
					0 02 38	BOSCO CEDUO 1	0.6		
2. BASILIANO	1	86	1 76 60	0.948093	1 59 47	SEMINATIVO ARBORATO 2	2.8		43.308.32
					0 17 13	BOSCO CEDUO 1	0.6		
Superficie totale			2 46 60				Valore totale		€ 61.213.00

Terreni post riordino

Comune	Massa	Particella provvisoria	Superficie totale (ha are ca)	Coefficiente di stima particella	Superficie porzione (ha are ca)	Qualità / Classe porzione	Valore unitario (€/mq)	Servitù (€)	Valore particella (€)
1. BASILIANO	6	614	2 22 43	0.993690		SEMINATIVO 1	2.7590091	-9.00	60.972.37
2. BASILIANO	6	613	0 16 25	0.938525		BOSCO CEDUO 1	0.5882749		897.18
Superficie totale			2 38 68				Valore totale		€ 61.869.55

Conguaglio: Debito Ditta € 657



Consorzio di Bonifica
LEDRA - TAGLIAMENTO

Riordino fondiario nel comprensorio di "Tomba"

Comuni di Basiliano e Mereto di Tomba

REGISTRO DEI CONGUAGLI

scheda: 239

Dati anagrafici e proprietà

1 . D'ODORICO RINA, nata a MERETO DI TOMBA il 10/04/1924	Proprietà 1/2	Cod. fisc. DRRRI24D50F144Z
Indirizzo: VIA D. CHIESA, 6/2 33031 BLESSANO di BASILIANO (UD)		
2 . ZILLI DANIELA, nata a BASILIANO il 09/01/1948	Proprietà 1/2	Cod. fisc. ZLLDNL48A49A700D
Indirizzo: VIA D. CHIESA, 5/4 33031 BLESSANO di BASILIANO (UD)		

Terreni ante riordino

Comune	Foglio	Particella	Superficie totale (ha are ca)	Coefficiente di stima particella	Superficie porzione (ha are ca)	Qualità / Classe porzione	Valore unitario (€/mq)	Servitù (€)	Valore particella (€)
1 . MERETO DI TOMBA	11	455	0 52 00	0.938619	0 32 92	SEMINATIVO 2	2.8		9.726.35
					0 19 08	BOSCO CEDUO 1	0.6		
Superficie totale			0 52 00				Valore totale		€ 9.726.35

Terreni post riordino

Comune	Massa provvisoria	Particella	Superficie totale (ha are ca)	Coefficiente di stima particella	Superficie porzione (ha are ca)	Qualità / Classe porzione	Valore unitario (€/mq)	Servitù (€)	Valore particella (€)
1 . MERETO DI TOMBA	7	643	0 37 03	0.983485		SEMINATIVO 1	2.7590091	-28.14	10.019.74
Superficie totale			0 37 03				Valore totale		€ 10.019.74

Conguaglio: Debito Ditta € 293



Consorzio di Bonifica
LEDRA - TAGLIAMENTO

Riordino fondiario nel comprensorio di "Tomba"

Comuni di Basiliano e Mereto di Tomba

REGISTRO DEI CONGUAGLI

scheda: 240

Dati anagrafici e proprietà

1. ZILLI DANIELA, nata a BASILIANO il 09/01/1948 Proprietà 1/1 Cod. fisc. ZLLDNL48A49A700D
Indirizzo: VIA D. CHIESA, 5/4 33031 BLESSANO di BASILIANO (UD)

Terreni ante riordino

Comune	Foglio	Particella	Superficie totale (ha are ca)	Coefficiente di stima particella	Superficie porzione (ha are ca)	Qualità / Classe porzione	Valore unitario (€/mq)	Servitù (€)	Valore particella (€)
1. MERETO DI TOMBA	18	153	0 52 70	0.934132	0 51 65	SEMINATIVO 1	2.814		13.635.82
					0 01 05	BOSCO CEDUO 1	0.6		
2. BASILIANO	1	145	1 18 00	0.938324	1 08 80	SEMINATIVO 2	2.8		29.103.05
					0 09 20	BOSCO CEDUO 1	0.6		
3. BASILIANO	1	55	0 63 90	0.934040	0 62 62	SEMINATIVO 1	2.814		16.530.70
					0 01 28	BOSCO CEDUO 1	0.6		
4. BASILIANO	1	54	0 78 30	0.943265	0 75 56	SEMINATIVO 1	2.814		20.211.33
					0 02 74	BOSCO CEDUO 1	0.6		
Superficie totale			3 12 90				Valore totale		€ 79.480.90

Terreni post riordino

Comune	Massa provvisoria	Particella	Superficie totale (ha are ca)	Coefficiente di stima particella	Superficie porzione (ha are ca)	Qualità / Classe porzione	Valore unitario (€/mq)	Servitù (€)	Valore particella (€)
1. MERETO DI TOMBA	7	644	1 61 76	0.993420		SEMINATIVO 1	2.7590091	-74.85	44.261.20
2. MERETO DI TOMBA	7	144	0 35 57	0.943265		BOSCO CEDUO 1	0.5882749		1.973.78
3. BASILIANO	2	193	0 04 85	0.943242		BOSCO CEDUO 1	0.5882749		269.12
4. BASILIANO	2	192	1 14 60	0.991369		SEMINATIVO 1	2.7590091	-100.74	31.244.59
5. BASILIANO	2	191	0 03 78	0.943242		BOSCO CEDUO 1	0.5882749		209.75
6. BASILIANO	2	188	0 04 85	0.943072		BOSCO CEDUO 1	0.5882749		269.07
Superficie totale			3 25 41				Valore totale		€ 78.227.51

Conguaglio: Credito Ditta € 1.253



Consorzio di Bonifica
LEDRA - TAGLIAMENTO

Riordino fondiario nel comprensorio di "Tomba"

Comuni di Basiliano e Mereto di Tomba

REGISTRO DEI CONGUAGLI

scheda: 241

Dati anagrafici e proprietà

- | | | |
|---|----------------------------------|-----------------------------|
| 1 . DOMINICI CARLA, nata a BASILIANO il 14/06/1945 | Proprietà 1/2 comunione dei beni | Cod. fisc. DMNCRL45H54A700T |
| Indirizzo: VIA DELL'ASILO, 2 33031 VISSANDONE di BASILIANO (UD) | | |
| 2 . TUTTINO BEPPINO, nato a BASILIANO il 30/12/1939 | Proprietà 1/2 comunione dei beni | Cod. fisc. TTTBPN39T30A700M |
| Indirizzo: VIA DELL'ASILO, 2 33031 VISSANDONE di BASILIANO (UD) | | |

Terreni ante riordino

Comune	Foglio	Particella	Superficie totale (ha are ca)	Coefficiente di stima particella	Superficie porzione (ha are ca)	Qualità / Classe porzione	Valore unitario (€/mq)	Servitù (€)	Valore particella (€)
1 . BASILIANO	10	5	0 22 80	0.913806		PRATO 2	1.1		2.291.82
Superficie totale			0 22 80				Valore totale		€ 2.291.82

Terreni post riordino

Comune	Massa provvisoria	Particella	Superficie totale (ha are ca)	Coefficiente di stima particella	Superficie porzione (ha are ca)	Qualità / Classe porzione	Valore unitario (€/mq)	Servitù (€)	Valore particella (€)
1 . BASILIANO	5	459	0 22 78	0.913510		PRATO 2	1.0785039		2.244.34
Superficie totale			0 22 78				Valore totale		€ 2.244.34

Conguaglio: Credito Ditta € 47



Consorzio di Bonifica
LEDRA - TAGLIAMENTO

Riordino fondiario nel comprensorio di "Tomba"

Comuni di Basiliano e Mereto di Tomba

REGISTRO DEI CONGUAGLI

scheda: 242

Dati anagrafici e proprietà

1. DOMINICI FELISSA, nata a BASILIANO il 02/03/1938 Proprietà 1/2 comunione dei beni Cod. fisc. DMNFSS38C42A700R
Indirizzo: VIA PARINI, 17/1 33037 PASIAN DI PRATO (UD)
2. MARCHIOL LUCIANO, nato a PASIAN DI PRATO il 08/02/1937 Proprietà 1/2 comunione dei beni Cod. fisc. MRCLCN37B08G352V
Indirizzo: VIA PARINI, 17/1 33037 PASIAN DI PRATO (UD)

Terreni ante riordino

Comune	Foglio	Particella	Superficie totale (ha are ca)	Coefficiente di stima particella	Superficie porzione (ha are ca)	Qualità / Classe porzione	Valore unitario (€/mq)	Servitù (€)	Valore particella (€)
1. BASILIANO	1	110	0 51 50	0.938185	0 50 26	SEMINATIVO 1	2.814		13.338.71
					0 01 24	BOSCO CEDUO 1	0.6		
Superficie totale			0 51 50				Valore totale		€ 13.338.71

Terreni post riordino

Comune	Massa	Particella provvisoria	Superficie totale (ha are ca)	Coefficiente di stima particella	Superficie porzione (ha are ca)	Qualità / Classe porzione	Valore unitario (€/mq)	Servitù (€)	Valore particella (€)
1. BASILIANO	6	303	0 49 44	0.978140		SEMINATIVO 1	2.7590091	-672.33	12.670.02
Superficie totale			0 49 44				Valore totale		€ 12.670.02

Conguaglio: Credito Ditta € 669



Consorzio di Bonifica
LEDRA - TAGLIAMENTO

Riordino fondiario nel comprensorio di "Tomba"

Comuni di Basiliano e Mereto di Tomba

REGISTRO DEI CONGUAGLI

scheda: 243

Dati anagrafici e proprietà

1 . DOMINICI LORENA, nata a BASILIANO il 20/09/1948 Proprietà 1/1 Cod. fisc. DMNLRN48P60A700M
Indirizzo: VIA TOMADINI, 16/1 33050 MORTEGLIANO (UD)

Terreni ante riordino

Comune	Foglio	Particella	Superficie totale (ha are ca)	Coefficiente di stima particella	Superficie porzione (ha are ca)	Qualità / Classe porzione	Valore unitario (€/mq)	Servitù (€)	Valore particella (€)
1 . MERETO DI TOMBA	17	124	0 32 20	0.919870		SEMINATIVO 3	2.786	-59.90	8.192.18
Superficie totale			0 32 20				Valore totale		€ 8.192.18

Terreni post riordino

Comune	Massa	Particella provvisoria	Superficie totale (ha are ca)	Coefficiente di stima particella	Superficie porzione (ha are ca)	Qualità / Classe porzione	Valore unitario (€/mq)	Servitù (€)	Valore particella (€)
1 . MERETO DI TOMBA	5	472	0 32 28	0.968244		SEMINATIVO 1	2.7590091	-49.39	8.573.87
Superficie totale			0 32 28				Valore totale		€ 8.573.87

Conguaglio: Debito Ditta € 382



Consorzio di Bonifica
LEDRA - TAGLIAMENTO

Riordino fondiario nel comprensorio di "Tomba"

Comuni di Basiliano e Mereto di Tomba

REGISTRO DEI CONGUAGLI

scheda: 244

Dati anagrafici e proprietà

1. DOMINICI MARCO, nato a UDINE il 11/01/1968 Proprietà 1/1 Cod. fisc. DMNMRC68A11L483R
Indirizzo: VIA TRENTO, 8/2 33031 VISSANDONE di BASILIANO (UD)

Terreni ante riordino

Comune	Foglio	Particella	Superficie totale (ha are ca)	Coefficiente di stima particella	Superficie porzione (ha are ca)	Qualità / Classe porzione	Valore unitario (€/mq)	Servitù (€)	Valore particella (€)
1 . MERETO DI TOMBA	18	128	0 34 70	0.910566	0 34 11	SEMINATIVO 1	2.814	-228.64	8.543.72
					0 00 59	BOSCO CEDUO 1	0.6		
2 . BASILIANO	10	21	0 27 80	0.908696		SEMINATIVO 1	2.814		7.108.65
Superficie totale			0 62 50				Valore totale		€ 15.652.37

Terreni post riordino

Comune	Massa	Particella provvisoria	Superficie totale (ha are ca)	Coefficiente di stima particella	Superficie porzione (ha are ca)	Qualità / Classe porzione	Valore unitario (€/mq)	Servitù (€)	Valore particella (€)
1 . MERETO DI TOMBA	4	138	0 33 30	0.966431		SEMINATIVO 1	2.7590091	-32.08	8.847.00
2 . BASILIANO	5	449	0 27 00	0.957589		SEMINATIVO 1	2.7590091	-7.32	7.126.07
Superficie totale			0 60 30				Valore totale		€ 15.973.08

Conguaglio: Debito Ditta € 321



Consorzio di Bonifica
LEDRA - TAGLIAMENTO

Riordino fondiario nel comprensorio di "Tomba"

Comuni di Basiliano e Mereto di Tomba

REGISTRO DEI CONGUAGLI

scheda: 245

Dati anagrafici e proprietà

1 . DOMINICI QUINTO, nato a BASILIANO il 02/02/1941 Proprietà 1/1 Cod. fisc. DMNQNT41B02A700X
Indirizzo: VIA TRENTO, 8/2 33031 BASILIANO (UD)

Terreni ante riordino

Comune	Foglio	Particella	Superficie totale (ha are ca)	Coefficiente di stima particella	Superficie porzione (ha are ca)	Qualità / Classe porzione	Valore unitario (€/mq)	Servitù (€)	Valore particella (€)
1 . MERETO DI TOMBA	18	127	0 52 70	0.916322	0 51 80	SEMINATIVO 2	2.8	-306.95	13.032.87
					0 00 90	BOSCO CEDUO 1	0.6		
2 . MERETO DI TOMBA	18	123	0 08 40	0.972627	0 08 00	SEMINATIVO 2	2.8		2.202.03
					0 00 40	BOSCO CEDUO 1	0.6		
Superficie totale			0 61 10				Valore totale		€ 15.234.90

Terreni post riordino

Comune	Massa provvisoria	Particella	Superficie totale (ha are ca)	Coefficiente di stima particella	Superficie porzione (ha are ca)	Qualità / Classe porzione	Valore unitario (€/mq)	Servitù (€)	Valore particella (€)
1 . MERETO DI TOMBA	4	139	0 58 30	0.976858		SEMINATIVO 1	2.7590091	-55.72	15.657.07
Superficie totale			0 58 30				Valore totale		€ 15.657.07

Conguaglio: Debito Ditta € 422



Consorzio di Bonifica
LEDRA - TAGLIAMENTO

Riordino fondiario nel comprensorio di "Tomba"

Comuni di Basiliano e Mereto di Tomba

REGISTRO DEI CONGUAGLI

scheda: 246

Dati anagrafici e proprietà

1. DOMINICI TERESINA, nata a BASILIANO il 02/04/1932 Proprietà 1/1 Cod. fisc. DMNTSN32D42A700W
Indirizzo: VIA DAMIANO CHIESA, 17/4 33031 BLESSANO di BASILIANO (UD)

Terreni ante riordino

Comune	Foglio	Particella	Superficie totale (ha are ca)	Coefficiente di stima particella	Superficie porzione (ha are ca)	Qualità / Classe porzione	Valore unitario (€/mq)	Servitù (€)	Valore particella (€)
1. MERETO DI TOMBA	18	173	0 54 30	0.937990	0 52 40	SEMINATIVO 2	2.8	-291.55	13.577.58
					0 01 90	BOSCO CEDUO 1	0.6		
2. MERETO DI TOMBA	18	170	1 09 00	0.938549	1 04 20	SEMINATIVO 2	2.8	-940.66	26.712.74
					0 04 80	BOSCO CEDUO 1	0.6		
Superficie totale			1 63 30				Valore totale		€ 40.290.32

Terreni post riordino

Comune	Massa	Particella provvisoria	Superficie totale (ha are ca)	Coefficiente di stima particella	Superficie porzione (ha are ca)	Qualità / Classe porzione	Valore unitario (€/mq)	Servitù (€)	Valore particella (€)
1. MERETO DI TOMBA	3	575	1 49 35	0.985876		SEMINATIVO 1	2.7590091	-524.53	40.099.30
2. MERETO DI TOMBA	3	222	0 03 54	0.938549		BOSCO CEDUO 1	0.5882749		195.45
3. MERETO DI TOMBA	3	218	0 10 05	0.923887		BOSCO CEDUO 1	0.5882749		546.22
Superficie totale			1 62 94				Valore totale		€ 40.840.97

Conguaglio: Debito Ditta € 551



Consorzio di Bonifica
LEDRA - TAGLIAMENTO

Riordino fondiario nel comprensorio di "Tomba"

Comuni di Basiliano e Mereto di Tomba

REGISTRO DEI CONGUAGLI

scheda: 247

Dati anagrafici e proprietà

- | | | |
|---|---------------|-----------------------------|
| 1 . DOMINUTTI NADIA, nata a CIVIDALE DEL FRIULI il 30/01/1965 | Proprietà 1/2 | Cod. fisc. DMNDA65A70C758B |
| Indirizzo: VIA MONTE GRAPPA, 13/1 33036 TOMBA di MERETO DI TOMBA (UD) | | |
| 2 . MIGOTTI NICOLINO, nato a MERETO DI TOMBA il 01/10/1958 | Proprietà 1/2 | Cod. fisc. MGTNLN58R01F144L |
| Indirizzo: VIA MONTE GRAPPA, 13/1 33036 TOMBA di MERETO DI TOMBA (UD) | | |

Terreni ante riordino

Comune	Foglio	Particella	Superficie totale (ha are ca)	Coefficiente di stima particella	Superficie porzione (ha are ca)	Qualità / Classe porzione	Valore unitario (€/mq)	Servitù (€)	Valore particella (€)
1 . MERETO DI TOMBA	18	44	0 43 20	0.978422	0 41 43	SEMINATIVO 1	2.814		11.510.74
					0 01 77	BOSCO CEDUO 1	0.6		
2 . MERETO DI TOMBA	11	559	0 35 00	0.929256	0 33 81	SEMINATIVO 2	2.8		8.863.43
					0 01 19	BOSCO CEDUO 1	0.6		
Superficie totale			0 78 20				Valore totale		€ 20.374.17

Terreni post riordino

Comune	Massa provvisoria	Particella	Superficie totale (ha are ca)	Coefficiente di stima particella	Superficie porzione (ha are ca)	Qualità / Classe porzione	Valore unitario (€/mq)	Servitù (€)	Valore particella (€)
1 . MERETO DI TOMBA	9	662	0 75 37	0.985966		SEMINATIVO 1	2.7590091	-277.53	20.225.30
2 . MERETO DI TOMBA	9	661	0 02 66	0.936668		BOSCO CEDUO 1	0.5882749		146.57
Superficie totale			0 78 03				Valore totale		€ 20.371.87

Conguaglio: Credito Ditta € 2



Consorzio di Bonifica
LEDRA - TAGLIAMENTO

Riordino fondiario nel comprensorio di "Tomba"

Comuni di Basiliano e Mereto di Tomba

REGISTRO DEI CONGUAGLI

scheda: 248

Dati anagrafici e proprietà

1. DOMINUTTI NADIA, nata a CIVIDALE DEL FRIULI il 30/01/1965 Proprietà 1/4 comunione dei beni Cod. fisc. DMNND65A70C758B
Indirizzo: VIA MONTE GRAPPA, 13/1 33036 TOMBA di MERETO DI TOMBA (UD)
2. MIGOTTI NICOLINO, nato a MERETO DI TOMBA il 01/10/1958 Proprietà 1/4 comunione dei beni Cod. fisc. MGTNLN58R01F144L
Indirizzo: VIA MONTE GRAPPA, 13/1 33036 TOMBA di MERETO DI TOMBA (UD)
3. GOMBOSO IRMA, nata a LESTIZZA il 15/10/1928 Proprietà 1/2 Cod. fisc. GMBRMI28R55E553I
Indirizzo: VIA MONTE GRAPPA, 9/1 33036 TOMBA di MERETO DI TOMBA (UD)

Terreni ante riordino

Comune	Foglio	Particella	Superficie totale (ha are ca)	Coefficiente di stima particella	Superficie porzione (ha are ca)	Qualità / Classe porzione	Valore unitario (€/mq)	Servitù (€)	Valore particella (€)
1. MERETO DI TOMBA	17	23	0 94 60	0.985966	0 93 94	SEMINATIVO 3	2.786	-535.96	25.307.49
					0 00 66	BOSCO CEDUO 1	0.6		
Superficie totale			0 94 60				Valore totale		€ 25.307.49

Terreni post riordino

Comune	Massa	Particella provvisoria	Superficie totale (ha are ca)	Coefficiente di stima particella	Superficie porzione (ha are ca)	Qualità / Classe porzione	Valore unitario (€/mq)	Servitù (€)	Valore particella (€)
1. MERETO DI TOMBA	9	673	0 04 68	0.936668		BOSCO CEDUO 1	0.5882749		257.88
2. MERETO DI TOMBA	9	672	0 94 50	0.985966		SEMINATIVO 1	2.7590091	-555.77	25.150.98
Superficie totale			0 99 18				Valore totale		€ 25.408.85

Conguaglio: Debito Ditta € 101



Consorzio di Bonifica
LEDRA - TAGLIAMENTO

Riordino fondiario nel comprensorio di "Tomba"

Comuni di Basiliano e Mereto di Tomba

REGISTRO DEI CONGUAGLI

scheda: 249

Dati anagrafici e proprietà

1 . DONATO ROMANO, nato a BASILIANO il 18/07/1938	Proprietà 1/2	Cod. fisc. DNTRMN38L18A700J
Indirizzo: VIA SOLFERINO, 5/3 33100 UDINE (UD)		
2 . DE CECCO FABRIZIO, nato a UDINE il 07/12/1964	Proprietà 1/2	Cod. fisc. DCCFRZ64T07L483H
Indirizzo: VIA DELLA CHIESA, 12/1 33031 BLESSANO di BASILIANO (UD)		

Terreni ante riordino

Comune	Foglio	Particella	Superficie totale (ha are ca)	Coefficiente di stima particella	Superficie porzione (ha are ca)	Qualità / Classe porzione	Valore unitario (€/mq)	Servitù (€)	Valore particella (€)
1 . BASILIANO	1	107	0 49 10	0.938619	0 48 02	SEMINATIVO 2	2.8		12.681.12
					0 01 08	BOSCO CEDUO 1	0.6		
Superficie totale			0 49 10				Valore totale		€ 12.681.12

Terreni post riordino

Comune	Massa provvisoria	Particella	Superficie totale (ha are ca)	Coefficiente di stima particella	Superficie porzione (ha are ca)	Qualità / Classe porzione	Valore unitario (€/mq)	Servitù (€)	Valore particella (€)
1 . MERETO DI TOMBA	7	639	0 47 33	0.984624		SEMINATIVO 1	2.7590091	-38.27	12.819.33
Superficie totale			0 47 33				Valore totale		€ 12.819.33

Conguaglio: Debito Ditta € 138



Consorzio di Bonifica
LEDRA - TAGLIAMENTO

Riordino fondiario nel comprensorio di "Tomba"

Comuni di Basiliano e Mereto di Tomba

REGISTRO DEI CONGUAGLI

scheda: 250

Dati anagrafici e proprietà

1. DUS GUIDO FU SANTO, nato a il

Proprietà 1/1

Cod. fisc.

Terreni ante riordino

Comune	Foglio	Particella	Superficie totale (ha are ca)	Coefficiente di stima particella	Superficie porzione (ha are ca)	Qualità / Classe porzione	Valore unitario (€/mq)	Servitù (€)	Valore particella (€)
1. BASILIANO	2	79	0 06 00	0.922980		SEMINATIVO 2	2.8		1.550.61
Superficie totale			0 06 00				Valore totale		€ 1.550.61

Terreni post riordino

Comune	Massa	Particella provvisoria	Superficie totale (ha are ca)	Coefficiente di stima particella	Superficie porzione (ha are ca)	Qualità / Classe porzione	Valore unitario (€/mq)	Servitù (€)	Valore particella (€)
1. BASILIANO	15	294	0 05 75	0.973249		SEMINATIVO 1	2.7590091	-39.40	1.504.60
Superficie totale			0 05 75				Valore totale		€ 1.504.60

Conguaglio: Credito Ditta € 46



Consorzio di Bonifica
LEDRA - TAGLIAMENTO

Riordino fondiario nel comprensorio di "Tomba"

Comuni di Basiliano e Mereto di Tomba

REGISTRO DEI CONGUAGLI

scheda: 251

Dati anagrafici e proprietà

1 . ELETTO MARIO, nato a UDINE il 21/11/1960 Proprietà 1/1 Cod. fisc. LTTMRA60S21L483R
Indirizzo: VIA SAN VITO, 3/1 33036 PLASENCIS di MERETO DI TOMBA (U)

Terreni ante riordino

Comune	Foglio	Particella	Superficie totale (ha are ca)	Coefficiente di stima particella	Superficie porzione (ha are ca)	Qualità / Classe porzione	Valore unitario (€/mq)	Servitù (€)	Valore particella (€)
1 . BASILIANO	2	74	0 66 30	0.937051	0 58 94	SEMINATIVO 2	2.8		15.878.14
					0 07 36	BOSCO CEDUO 1	0.6		
Superficie totale			0 66 30				Valore totale		€ 15.878.14

Terreni post riordino

Comune	Massa	Particella provvisoria	Superficie totale (ha are ca)	Coefficiente di stima particella	Superficie porzione (ha are ca)	Qualità / Classe porzione	Valore unitario (€/mq)	Servitù (€)	Valore particella (€)
1 . BASILIANO	15	722	0 59 44	0.991737		SEMINATIVO 1	2.7590091	-46.71	16.217.33
Superficie totale			0 59 44				Valore totale		€ 16.217.33

Conguaglio: Debito Ditta € 339



Consorzio di Bonifica
LEDRA - TAGLIAMENTO

Riordino fondiario nel comprensorio di "Tomba"

Comuni di Basiliano e Mereto di Tomba

REGISTRO DEI CONGUAGLI

scheda: 253

Dati anagrafici e proprietà

1. ZUCCHIATTI ENRICO, nato a UDINE il 25/08/1971 Proprietà 1/1 Cod. fisc. ZCCNRC71M25L483J
Indirizzo: VIA DELLA CONCILIAZIONE, 13/1 33036 SAN MARCO di MERETO DI TOMBA (UD)

Terreni ante riordino

Comune	Foglio	Particella	Superficie totale (ha are ca)	Coefficiente di stima particella	Superficie porzione (ha are ca)	Qualità / Classe porzione	Valore unitario (€/mq)	Servitù (€)	Valore particella (€)
1. MERETO DI TOMBA	7	306	0 41 80	0.955228		SEMINATIVO ARBORATO 3	2.772	-424.12	10.644.07
2. MERETO DI TOMBA	7	289	0 52 60	0.957461		SEMINATIVO ARBORATO 3	2.772	-139.99	13.820.49
Superficie totale			0 94 40				Valore totale		€ 24.464.56

Terreni post riordino

Comune	Massa	Particella provvisoria	Superficie totale (ha are ca)	Coefficiente di stima particella	Superficie porzione (ha are ca)	Qualità / Classe porzione	Valore unitario (€/mq)	Servitù (€)	Valore particella (€)
1. MERETO DI TOMBA	21	488	0 91 53	1.007854		SEMINATIVO 1	2.7590091	-407.19	25.044.36
Superficie totale			0 91 53				Valore totale		€ 25.044.36

Conguaglio: Debito Ditta € 580



Consorzio di Bonifica
LEDRA - TAGLIAMENTO

Riordino fondiario nel comprensorio di "Tomba"

Comuni di Basiliano e Mereto di Tomba

REGISTRO DEI CONGUAGLI

scheda: 254

Dati anagrafici e proprietà

1. FABBRO FABRIZIO, nato a UDINE il 06/11/1953 Proprietà 1/1 Cod. fisc. FBBFRZ53S06L483A
Indirizzo: VIA PLASENCIS, 32 33030 SAN VITO DI FAGAGNA (UD)

Terreni ante riordino

Comune	Foglio	Particella	Superficie totale (ha are ca)	Coefficiente di stima particella	Superficie porzione (ha are ca)	Qualità / Classe porzione	Valore unitario (€/mq)	Servitù (€)	Valore particella (€)
1. MERETO DI TOMBA	18	119	0 03 20	0.983080		SEMINATIVO 2	2.8		880.84
2. MERETO DI TOMBA	18	118	0 50 30	0.986093		SEMINATIVO 2	2.8		13.888.14
3. MERETO DI TOMBA	16	164	0 60 00	0.987790		SEMINATIVO ARBORATO 2	2.8		16.594.87
4. MERETO DI TOMBA	16	105	1 31 10	0.987475		SEMINATIVO 1	2.814		36.429.47
5. MERETO DI TOMBA	16	101	0 70 00	0.987501		SEMINATIVO ARBORATO 2	2.8		19.355.01
Superficie totale			3 14 60				Valore totale		€ 87.148.33

Terreni post riordino

Comune	Massa provvisoria	Particella	Superficie totale (ha are ca)	Coefficiente di stima particella	Superficie porzione (ha are ca)	Qualità / Classe porzione	Valore unitario (€/mq)	Servitù (€)	Valore particella (€)
1. MERETO DI TOMBA	7	183	0 07 54	0.951545		BOSCO CEDUO 1	0.5882749		422.07
2. MERETO DI TOMBA	7	180	3 01 56	1.006272		SEMINATIVO 1	2.7590091	-592.07	83.130.47
Superficie totale			3 09 10				Valore totale		€ 83.552.53

Conguaglio: Credito Ditta € 3.596



Consorzio di Bonifica
LEDRA - TAGLIAMENTO

Riordino fondiario nel comprensorio di "Tomba"

Comuni di Basiliano e Mereto di Tomba

REGISTRO DEI CONGUAGLI

scheda: 255

Dati anagrafici e proprietà

1 . FABELLO ALFREDO, nato a MERETO DI TOMBA il 12/02/1941	Proprietà 1/3	Cod. fisc. FBLLRD41B12F144W
Indirizzo: VIA DOMENICO BERTOLI, 29/1 33036 MERETO DI TOMBA (UD)		
2 . FABELLO GIANNI ROBERTO, nato a FRANZIA il 04/12/1936	Proprietà 1/3	Cod. fisc. FBLGNR36T04Z110U
Indirizzo: VIA DEL MONUMENTO, 2/1 33036 MERETO DI TOMBA (UD)		
3 . FABELLO VALENTINO, nato a FRANZIA il 15/03/1939	Proprietà 1/3	Cod. fisc. FBLVNT39C15Z110K
Indirizzo: VIA DEL MONUMENTO, 5/2 33036 SAN MARCO di MERETO DI TOMBA (UD)		

Terreni ante riordino

Comune	Foglio	Particella	Superficie totale (ha are ca)	Coefficiente di stima particella	Superficie porzione (ha are ca)	Qualità / Classe porzione	Valore unitario (€/mq)	Servitù (€)	Valore particella (€)
1 . MERETO DI TOMBA	7	38	0 30 80	0.929210	0 28 86	SEMINATIVO 3	2.786		7.579.37
					0 01 94	BOSCO CEDUO 1	0.6		
Superficie totale			0 30 80				Valore totale		€ 7.579.37

Terreni post riordino

Comune	Massa	Particella provvisoria	Superficie totale (ha are ca)	Coefficiente di stima particella	Superficie porzione (ha are ca)	Qualità / Classe porzione	Valore unitario (€/mq)	Servitù (€)	Valore particella (€)
1 . MERETO DI TOMBA	21	529	0 29 15	0.985055		SEMINATIVO 1	2.7590091	-626.68	7.295.64
Superficie totale			0 29 15				Valore totale		€ 7.295.64

Conguaglio: Credito Ditta € 284



Consorzio di Bonifica
LEDRA - TAGLIAMENTO

Riordino fondiario nel comprensorio di "Tomba"

Comuni di Basiliano e Mereto di Tomba

REGISTRO DEI CONGUAGLI

scheda: 256

Dati anagrafici e proprietà

1 . TOMADA FABRIZIO, nato a UDINE il 06/02/1953	Proprietà 1/3	Cod. fisc. TMDFRZ53B06L483H
Indirizzo: VIA TOSCANA, 9/1 33100 UDINE (UD)		
2 . TOMADA PATRIZIO, nato a UDINE il 06/02/1953	Proprietà 1/3	Cod. fisc. TMDPRZ53B06L483R
Indirizzo: VIA TOSCANA, 9/1 33100 UDINE (UD)		
3 . TOMADA SANDRO, nato a UDINE il 27/06/1951	Proprietà 1/3	Cod. fisc. TMDSDR51M27L483F
Indirizzo: VIA UDINE, 12/4 33037 PASIAN DI PRATO (UD)		

Terreni ante riordino

Comune	Foglio	Particella	Superficie totale (ha are ca)	Coefficiente di stima particella	Superficie porzione (ha are ca)	Qualità / Classe porzione	Valore unitario (€/mq)	Servitù (€)	Valore particella (€)
1 . MERETO DI TOMBA	10	35	0 34 40	0.957581		SEMINATIVO 2	2.8		9.223.42
2 . MERETO DI TOMBA	10	34	0 49 50	0.956949		SEMINATIVO 2	2.8		13.263.31
3 . BASILIANO	10	6	0 32 60	0.912899		PRATO 2	1.1		3.273.66
Superficie totale			1 16 50				Valore totale		€ 25.760.39

Terreni post riordino

Comune	Massa provvisoria	Particella	Superficie totale (ha are ca)	Coefficiente di stima particella	Superficie porzione (ha are ca)	Qualità / Classe porzione	Valore unitario (€/mq)	Servitù (€)	Valore particella (€)
1 . MERETO DI TOMBA	39	63	0 83 24	0.997925		SEMINATIVO 1	2.7590091	-293.22	22.625.13
2 . BASILIANO	5	483	0 32 23	0.912852		PRATO 2	1.0785039		3.173.09
Superficie totale			1 15 47				Valore totale		€ 25.798.22

Conguaglio: Debito Ditta € 38



Consorzio di Bonifica
LEDRA - TAGLIAMENTO

Riordino fondiario nel comprensorio di "Tomba"

Comuni di Basiliano e Mereto di Tomba

REGISTRO DEI CONGUAGLI

scheda: 257

Dati anagrafici e proprietà

1. FANUTTI DINO, nato a MERETO DI TOMBA il 15/05/1937 Proprietà 1/1 Cod. fisc. FNTDNI37E15F144W
Indirizzo: VIA UQUE, 39 33010 UGOVIZZA di MALBORGHETTO-VALBRUNA (UD)

Terreni ante riordino

Comune	Foglio	Particella	Superficie totale (ha are ca)	Coefficiente di stima particella	Superficie porzione (ha are ca)	Qualità / Classe porzione	Valore unitario (€/mq)	Servitù (€)	Valore particella (€)
1. MERETO DI TOMBA	10	181	0 49 30	0.939466	0 48 91	SEMINATIVO ARBORATO 3	2.772	-69.30	12.689.83
					0 00 39	BOSCO CEDUO 1	0.6		
Superficie totale			0 49 30				Valore totale		€ 12.689.83

Terreni post riordino

Comune	Massa	Particella provvisoria	Superficie totale (ha are ca)	Coefficiente di stima particella	Superficie porzione (ha are ca)	Qualità / Classe porzione	Valore unitario (€/mq)	Servitù (€)	Valore particella (€)
1. MERETO DI TOMBA	35	17	0 47 81	0.987517		SEMINATIVO 1	2.7590091	-26.45	12.999.71
Superficie totale			0 47 81				Valore totale		€ 12.999.71

Conguaglio: Debito Ditta € 310



Consorzio di Bonifica
LEDRA - TAGLIAMENTO

Riordino fondiario nel comprensorio di "Tomba"

Comuni di Basiliano e Mereto di Tomba

REGISTRO DEI CONGUAGLI

scheda: 258

Dati anagrafici e proprietà

1 . FANUTTI DONATO, nato a COSEANO il 15/01/1941 Proprietà 1/1 Cod. fisc. FNTDNT41A15D085C
Indirizzo: VIA ARMANDO DIAZ, 7/2 33036 MERETO DI TOMBA (UD)

Terreni ante riordino

Comune	Foglio	Particella	Superficie totale (ha are ca)	Coefficiente di stima particella	Superficie porzione (ha are ca)	Qualità / Classe porzione	Valore unitario (€/mq)	Servitù (€)	Valore particella (€)
1 . MERETO DI TOMBA	10	40	0 25 84	0.929260	0 21 40	SEMINATIVO 3	2.786	-68.26	5.719.58
					0 04 44	BOSCO CEDUO 1	0.6		
Superficie totale			0 25 84				Valore totale		€ 5.719.58

Terreni post riordino

Comune	Massa provvisoria	Particella	Superficie totale (ha are ca)	Coefficiente di stima particella	Superficie porzione (ha are ca)	Qualità / Classe porzione	Valore unitario (€/mq)	Servitù (€)	Valore particella (€)
1 . MERETO DI TOMBA	29	245	0 16 38	0.979536		SEMINATIVO 1	2.7590091	-64.86	4.361.91
Superficie totale			0 16 38				Valore totale		€ 4.361.91

Conguaglio: Credito Ditta € 1.358



Consorzio di Bonifica
LEDRA - TAGLIAMENTO

Riordino fondiario nel comprensorio di "Tomba"

Comuni di Basiliano e Mereto di Tomba

REGISTRO DEI CONGUAGLI

scheda: 259

Dati anagrafici e proprietà

1 . FANUTTI ELODIA, nata a MERETO DI TOMBA il 06/08/1945	Proprietà 1/2	Cod. fisc. FNTLDE45M46F144B
Indirizzo: VIALE ZARA, 21/2 33033 CODROIPO (UD)		
2 . FANUTTI OTTELIA, nata a MERETO DI TOMBA il 30/10/1946	Proprietà 1/2	Cod. fisc. FNTTTL46R70F144D
Indirizzo: VIA G.B. CANDOTTI, 5/1 33036 MERETO DI TOMBA (UD)		

Terreni ante riordino

Comune	Foglio	Particella	Superficie totale (ha are ca)	Coefficiente di stima particella	Superficie porzione (ha are ca)	Qualità / Classe porzione	Valore unitario (€/mq)	Servitù (€)	Valore particella (€)
1 . MERETO DI TOMBA	14	131	0 18 80	0.924491		SEMINATIVO 3	2.786		4.842.19
2 . MERETO DI TOMBA	10	48	0 24 76	0.932054	0 24 36	SEMINATIVO 3	2.786	-49.10	6.298.84
					0 00 40	BOSCO CEDUO 1	0.6		
3 . MERETO DI TOMBA	10	46	0 46 00	0.941469	0 45 31	SEMINATIVO ARBORATO 3	2.772	-80.04	11.783.72
					0 00 69	BOSCO CEDUO 1	0.6		
Superficie totale			0 89 56				Valore totale		€ 22.924.75

Terreni post riordino

Comune	Massa	Particella provvisoria	Superficie totale (ha are ca)	Coefficiente di stima particella	Superficie porzione (ha are ca)	Qualità / Classe porzione	Valore unitario (€/mq)	Servitù (€)	Valore particella (€)
1 . MERETO DI TOMBA	42	78	0 17 59	0.973061		SEMINATIVO 1	2.7590091	-2.25	4.720.11
2 . MERETO DI TOMBA	29	240	0 45 75	0.991020		SEMINATIVO 1	2.7590091	-66.90	12.442.21
3 . MERETO DI TOMBA	29	238	0 23 72	0.981110		SEMINATIVO 1	2.7590091	-34.12	6.386.63
Superficie totale			0 87 06				Valore totale		€ 23.548.95

Conguaglio: Debito Ditta € 624



Consorzio di Bonifica
LEDRA - TAGLIAMENTO

Riordino fondiario nel comprensorio di "Tomba"

Comuni di Basiliano e Mereto di Tomba

REGISTRO DEI CONGUAGLI

scheda: 260

Dati anagrafici e proprietà

1 . FANUTTI ELODIA, nata a MERETO DI TOMBA il 06/08/1945 Proprietà 1/1 Cod. fisc. FNTLDE45M46F144B
Indirizzo: VIALE ZARA, 21/2 33033 CODROIPO (UD)

Terreni ante riordino

Comune	Foglio	Particella	Superficie totale (ha are ca)	Coefficiente di stima particella	Superficie porzione (ha are ca)	Qualità / Classe porzione	Valore unitario (€/mq)	Servitù (€)	Valore particella (€)
1 . MERETO DI TOMBA	14	85	0 20 10	0.925734		SEMINATIVO 3	2.786		5.183.98
Superficie totale			0 20 10				Valore totale		€ 5.183.98

Terreni post riordino

Comune	Massa provvisoria	Particella	Superficie totale (ha are ca)	Coefficiente di stima particella	Superficie porzione (ha are ca)	Qualità / Classe porzione	Valore unitario (€/mq)	Servitù (€)	Valore particella (€)
1 . MERETO DI TOMBA	42	77	0 19 40	0.974330		SEMINATIVO 1	2.7590091	-3.94	5.211.14
Superficie totale			0 19 40				Valore totale		€ 5.211.14

Conguaglio: Debito Ditta € 27



Consorzio di Bonifica
LEDRA - TAGLIAMENTO

Riordino fondiario nel comprensorio di "Tomba"

Comuni di Basiliano e Mereto di Tomba

REGISTRO DEI CONGUAGLI

scheda: 261

Dati anagrafici e proprietà

1. FANUTTI FEDORA, nata a MERETO DI TOMBA il 11/11/1949 Proprietà 1/1 Cod. fisc. FNTFDR49S51F144S
Indirizzo: VIA DIVISIONE JULIA, 11 33036 MERETO DI TOMBA (UD)

Terreni ante riordino

Comune	Foglio	Particella	Superficie totale (ha are ca)	Coefficiente di stima particella	Superficie porzione (ha are ca)	Qualità / Classe porzione	Valore unitario (€/mq)	Servitù (€)	Valore particella (€)
1. MERETO DI TOMBA	14	70	0 20 80	0.924779		SEMINATIVO ARBORATO 3	2.772		5.332.05
2. MERETO DI TOMBA	9	850	0 36 50	0.938823	0 35 66	SEMINATIVO ARBORATO 3	2.772		9.327.53
					0 00 84	BOSCO CEDUO 1	0.6		
Superficie totale			0 57 30				Valore totale		€ 14.659.58

Terreni post riordino

Comune	Massa	Particella provvisoria	Superficie totale (ha are ca)	Coefficiente di stima particella	Superficie porzione (ha are ca)	Qualità / Classe porzione	Valore unitario (€/mq)	Servitù (€)	Valore particella (€)
1. MERETO DI TOMBA	40	857	0 55 30	0.979553		SEMINATIVO 1	2.7590091	-40.52	14.904.83
Superficie totale			0 55 30				Valore totale		€ 14.904.83

Conguaglio: Debito Ditta € 245



Consorzio di Bonifica
LEDRA - TAGLIAMENTO

Riordino fondiario nel comprensorio di "Tomba"

Comuni di Basiliano e Mereto di Tomba

REGISTRO DEI CONGUAGLI

scheda: 264

Dati anagrafici e proprietà

- | | | |
|---|---------------|-----------------------------|
| 1 . FANUTTI GIULIANO DONATO, nato a MERETO DI TOMBA il
24/01/1942 | Proprietà 1/3 | Cod. fisc. FNTGND42A24F144G |
| Indirizzo: VIA ROMA, 2/1 33036 MERETO DI TOMBA (UD) | | |
| 2 . FANUTTI GIUSEPPINA MARIA, nata a MERETO DI TOMBA il
19/04/1940 | Proprietà 1/3 | Cod. fisc. FNTGPP40D59F144U |
| Indirizzo: VIA ROMA, 2/1 33036 MERETO DI TOMBA (UD) | | |
| 3 . FANUTTI ROBERTA COSTANZA, nata a MERETO DI TOMBA il
22/10/1946 | Proprietà 1/3 | Cod. fisc. FNTRRT48R62F144I |
| Indirizzo: VIA ROMA, 2/1 33036 MERETO DI TOMBA (UD) | | |

Terreni ante riordino

Comune	Foglio	Particella	Superficie totale (ha are ca)	Coefficiente di stima particella	Superficie porzione (ha are ca)	Qualità / Classe porzione	Valore unitario (€/mq)	Servitù (€)	Valore particella (€)
1 . MERETO DI TOMBA	10	129	0 34 60	0.946129	0 34 05	SEMINATIVO 3	2.786	-84.62	8.921.89
					0 00 55	BOSCO CEDUO 1	0.6		
2 . MERETO DI TOMBA	10	50	0 89 70	0.949586	0 88 18	SEMINATIVO 3	2.786	-227.41	23.187.62
					0 01 52	BOSCO CEDUO 1	0.6		
Superficie totale			1 24 30				Valore totale		€ 32.109.51

Terreni post riordino

Comune	Massa provvisoria	Particella	Superficie totale (ha are ca)	Coefficiente di stima particella	Superficie porzione (ha are ca)	Qualità / Classe porzione	Valore unitario (€/mq)	Servitù (€)	Valore particella (€)
1 . MERETO DI TOMBA	29	236	1 10 50	0.998388		SEMINATIVO 1	2.7590091	-195.01	30.242.89
Superficie totale			1 10 50				Valore totale		€ 30.242.89

Conguaglio: Credito Ditta € 1.867



Consorzio di Bonifica
LEDRA - TAGLIAMENTO

Riordino fondiario nel comprensorio di "Tomba"

Comuni di Basiliano e Mereto di Tomba

REGISTRO DEI CONGUAGLI

scheda: 268

Dati anagrafici e proprietà

1 . FIDENATO PATRIZIA, nata a SVIZZERA il 04/06/1965	Proprietà 1/3	Cod. fisc. FDNPRZ65H44Z133N
Indirizzo: VIA FRANCESCO TOMADINI, 35 33100 UDINE (UD)		
2 . FIDENATO SANDRO, nato a UDINE il 26/05/1970	Proprietà 1/3	Cod. fisc. FDNSDR70E26L483A
Indirizzo: VIA P. EVARISTO MIGOTTI, 19/1 33036 MERETO DI TOMBA (UD)		
3 . VERSACI GRAZIELLA, nata a UDINE il 25/02/1942	Proprietà 1/3	Cod. fisc. VRSGZL42B65L4830
Indirizzo: VIA SAN MICHELE, 9/1 33036 MERETO DI TOMBA (UD)		

Terreni ante riordino

Comune	Foglio	Particella	Superficie totale (ha are ca)	Coefficiente di stima particella	Superficie porzione (ha are ca)	Qualità / Classe porzione	Valore unitario (€/mq)	Servitù (€)	Valore particella (€)
1 . MERETO DI TOMBA	18	189	0 68 70	0.973575		SEMINATIVO 3	2.786		18.634.05
2 . MERETO DI TOMBA	18	65	0 26 00	0.966876	0 25 12	SEMINATIVO 2	2.8		6.851.67
					0 00 88	BOSCO CEDUO 1	0.6		
3 . MERETO DI TOMBA	17	54	1 77 70	0.981022	1 73 61	SEMINATIVO ARBORATO 3	2.772		47.452.11
					0 04 09	BOSCO CEDUO 1	0.6		
4 . MERETO DI TOMBA	17	37	0 48 70	0.981036	0 47 19	SEMINATIVO 3	2.786		12.986.70
					0 01 51	BOSCO CEDUO 1	0.6		
5 . MERETO DI TOMBA	17	131	0 48 70	0.981036	0 47 58	SEMINATIVO 3	2.786		13.070.34
					0 01 12	BOSCO CEDUO 1	0.6		
6 . MERETO DI TOMBA	6	248	0 38 70	0.976204		SEMINATIVO 2	2.8		10.578.15
7 . BASILIANO	1	67	0 56 60	0.929256	0 53 37	SEMINATIVO 2	2.8		14.066.52
					0 03 23	BOSCO CEDUO 1	0.6		
Superficie totale			4 65 10				Valore totale		€ 123.639.54

Terreni post riordino

Comune	Massa	Particella provvisoria	Superficie totale (ha are ca)	Coefficiente di stima particella	Superficie porzione (ha are ca)	Qualità / Classe porzione	Valore unitario (€/mq)	Servitù (€)	Valore particella (€)
1 . MERETO DI TOMBA	24	355	0 38 13	0.976204		SEMINATIVO 1	2.7590091	-373.70	9.896.07
2 . MERETO DI TOMBA	4	96	0 04 89	0.912844		BOSCO CEDUO 1	0.5882749	-15.60	246.99
3 . MERETO DI TOMBA	4	94	4 12 14	0.984492		SEMINATIVO 1	2.7590091	-492.87	111.453.57
Superficie totale			4 55 16				Valore totale		€ 121.596.63

Conguaglio: Credito Ditta € 2.043



Consorzio di Bonifica
LEDRA - TAGLIAMENTO

Riordino fondiario nel comprensorio di "Tomba"

Comuni di Basiliano e Mereto di Tomba

REGISTRO DEI CONGUAGLI

scheda: 269

Dati anagrafici e proprietà

1 . VERSACI GRAZIELLA, nata a UDINE il 25/02/1942	Proprietà 4/6	Cod. fisc. VRSGZL42B65L4830
Indirizzo: VIA SAN MICHELE, 9/1 33036 MERETO DI TOMBA (UD)		
2 . FIDENATO PATRIZIA, nata a SVIZZERA il 04/06/1965	Proprietà 1/6	Cod. fisc. FDNPRZ65H44Z133N
Indirizzo: VIA FRANCESCO TOMADINI, 35 33100 UDINE (UD)		
3 . FIDENATO SANDRO, nato a UDINE il 26/05/1970	Proprietà 1/6	Cod. fisc. FDNSTR70E26L483A
Indirizzo: VIA P. EVARISTO MIGOTTI, 19/1 33036 MERETO DI TOMBA (UD)		

Terreni ante riordino

Comune	Foglio	Particella	Superficie totale (ha are ca)	Coefficiente di stima particella	Superficie porzione (ha are ca)	Qualità / Classe porzione	Valore unitario (€/mq)	Servitù (€)	Valore particella (€)
1 . MERETO DI TOMBA	18	53	0 51 10	0.977071	0 48 03	SEMINATIVO 3	2.786		13.254.32
					0 03 07	BOSCO CEDUO 1	0.6		
2 . MERETO DI TOMBA	16	42	0 39 20	0.982888	0 37 95	SEMINATIVO 1	2.814	-227.93	10.342.17
					0 01 25	BOSCO CEDUO 1	0.6		
3 . MERETO DI TOMBA	10	136	0 17 60	0.981271		SEMINATIVO ARBORATO 3	2.772		4.787.35
4 . MERETO DI TOMBA	10	111	0 14 20	0.980929		SEMINATIVO ARBORATO 3	2.772		3.861.17
5 . MERETO DI TOMBA	7	203	0 27 10	0.936363		SEMINATIVO 3	2.786		7.069.60
6 . MERETO DI TOMBA	6	420	0 15 30	1.002022	0 14 52	SEMINATIVO 3	2.786	-41.44	4.058.91
					0 00 78	BOSCO CEDUO 1	0.6		
7 . MERETO DI TOMBA	6	361	0 21 00	1.001902	0 19 91	SEMINATIVO 3	2.786	-61.64	5.561.36
					0 01 09	BOSCO CEDUO 1	0.6		
8 . MERETO DI TOMBA	6	233	0 87 60	1.001067	0 83 57	SEMINATIVO 1	2.814	-242.71	23.541.03
					0 04 03	BOSCO CEDUO 1	0.6		
Superficie totale			2 73 10				Valore totale		€ 72.475.91

Terreni post riordino

Comune	Massa	Particella provvisoria	Superficie totale (ha are ca)	Coefficiente di stima particella	Superficie porzione (ha are ca)	Qualità / Classe porzione	Valore unitario (€/mq)	Servitù (€)	Valore particella (€)
1 . MERETO DI TOMBA	25	525	1 24 76	1.001519		SEMINATIVO 1	2.7590091	-578.77	33.894.92
2 . BASILIANO	16	406	1 43 36	0.991848		SEMINATIVO 1	2.7590091	-89.49	39.141.24
Superficie totale			2 68 12				Valore totale		€ 73.036.17

Conguaglio: Debito Ditta € 560



Consorzio di Bonifica
LEDRA - TAGLIAMENTO

Riordino fondiario nel comprensorio di "Tomba"

Comuni di Basiliano e Mereto di Tomba

REGISTRO DEI CONGUAGLI

scheda: 270

Dati anagrafici e proprietà

1. FERUGLIO VALERIA, nata a BASILIANO il 16/10/1949 Proprietà 1/1 Cod. fisc. FRGVLR49R56A700V
Indirizzo: VIA PANTIANICCO, 65/A 33031 BLESSANO di BASILIANO (UD)

Terreni ante riordino

Comune	Foglio	Particella	Superficie totale (ha are ca)	Coefficiente di stima particella	Superficie porzione (ha are ca)	Qualità / Classe porzione	Valore unitario (€/mq)	Servitù (€)	Valore particella (€)
1. MERETO DI TOMBA	18	152	0 36 40	0.934062		SEMINATIVO 1	2.814		9.567.56
Superficie totale			0 36 40				Valore totale		€ 9.567.56

Terreni post riordino

Comune	Massa	Particella provvisoria	Superficie totale (ha are ca)	Coefficiente di stima particella	Superficie porzione (ha are ca)	Qualità / Classe porzione	Valore unitario (€/mq)	Servitù (€)	Valore particella (€)
1. BASILIANO	2	209	0 35 35	0.979354		SEMINATIVO 1	2.7590091	-32.64	9.519.09
Superficie totale			0 35 35				Valore totale		€ 9.519.09

Conguaglio: Credito Ditta € 48



Consorzio di Bonifica
LEDRA - TAGLIAMENTO

Riordino fondiario nel comprensorio di "Tomba"

Comuni di Basiliano e Mereto di Tomba

REGISTRO DEI CONGUAGLI

scheda: 272

Dati anagrafici e proprietà

1 . FIDENATO PIERINO, nato a MERETO DI TOMBA il 23/01/1953 Proprietà 1/1 Cod. fisc. FDNPRN53A23F144M
Indirizzo: VIA SAN ROCCO, 8/1 33036 TOMBA di MERETO DI TOMBA (UD)

Terreni ante riordino

Comune	Foglio	Particella	Superficie totale (ha are ca)	Coefficiente di stima particella	Superficie porzione (ha are ca)	Qualità / Classe porzione	Valore unitario (€/mq)	Servitù (€)	Valore particella (€)
1 . MERETO DI TOMBA	16	44	0 97 50	0.994229	0 91 84	SEMINATIVO ARBORATO 3	2.772	-214.48	25.434.29
					0 05 66	BOSCO CEDUO 1	0.6		
Superficie totale			0 97 50				Valore totale		€ 25.434.29

Terreni post riordino

Comune	Massa provvisoria	Particella	Superficie totale (ha are ca)	Coefficiente di stima particella	Superficie porzione (ha are ca)	Qualità / Classe porzione	Valore unitario (€/mq)	Servitù (€)	Valore particella (€)
1 . MERETO DI TOMBA	41	823	0 92 32	0.993515		SEMINATIVO 1	2.7590091	-129.44	25.176.55
Superficie totale			0 92 32				Valore totale		€ 25.176.55

Conguaglio: Credito Ditta € 258



Consorzio di Bonifica
LEDRA - TAGLIAMENTO

Riordino fondiario nel comprensorio di "Tomba"

Comuni di Basiliano e Mereto di Tomba

REGISTRO DEI CONGUAGLI

scheda: 273

Dati anagrafici e proprietà

- | | | |
|--|---------------|-----------------------------|
| 1. ZUCCHIATTI ENRICO, nato a UDINE il 25/08/1971 | Proprietà 1/2 | Cod. fisc. ZCCNRC71M25L483J |
| Indirizzo: VIA DELLA CONCILIAZIONE, 13/1 33036 SAN MARCO di MERETO DI TOMBA (UD) | | |
| 2. ZULIANI SABA, nata a CAMPOFORMIDO il 17/12/1936 | Proprietà 1/2 | Cod. fisc. ZLNSBA36T57B536X |
| Indirizzo: VIA DELLA CONCILIAZIONE, 13/1 33036 SAN MARCO di MERETO DI TOMBA (UD) | | |

Terreni ante riordino

Comune	Foglio	Particella	Superficie totale (ha are ca)	Coefficiente di stima particella	Superficie porzione (ha are ca)	Qualità / Classe porzione	Valore unitario (€/mq)	Servitù (€)	Valore particella (€)
1. MERETO DI TOMBA	7	169	1 06 70	0.940604		SEMINATIVO ARBORATO 3	2.772		27.820.46
Superficie totale			1 06 70				Valore totale		€ 27.820.46

Terreni post riordino

Comune	Massa	Particella provvisoria	Superficie totale (ha are ca)	Coefficiente di stima particella	Superficie porzione (ha are ca)	Qualità / Classe porzione	Valore unitario (€/mq)	Servitù (€)	Valore particella (€)
1. MERETO DI TOMBA	23	353	1 05 73	0.990003		SEMINATIVO 1	2.7590091	-210.49	28.668.89
Superficie totale			1 05 73				Valore totale		€ 28.668.89

Conguaglio: Debito Ditta € 848



Consorzio di Bonifica
LEDRA - TAGLIAMENTO

Riordino fondiario nel comprensorio di "Tomba"

Comuni di Basiliano e Mereto di Tomba

REGISTRO DEI CONGUAGLI

scheda: 274

Dati anagrafici e proprietà

1 . FIORITTO ANDREA, nato a UDINE il 02/05/1969	Proprietà 1/6	Cod. fisc. FRTNDR69E02L483Y
Indirizzo: VIA UDINE, 29/4 33037 PASIAN DI PRATO (UD)		
2 . FIORITTO ANGELA, nata a UDINE il 25/09/1926	Proprietà 1/6	Cod. fisc. FRTNGL65H47L483U
Indirizzo: VIA CORMOR ALTO, 27/6 33100 UDINE (UD)		
3 . FIORITTO RINALDO, nato a CAMPOFORMIDO il 23/10/1935	Proprietà 4/6	Cod. fisc. FRTRLD35R23B536Z
Indirizzo: VIA UDINE, 29/4 33037 COLLOREDO DI PRATO di PASIAN DI PRATO (UD)		

Terreni ante riordino

Comune	Foglio	Particella	Superficie totale (ha are ca)	Coefficiente di stima particella	Superficie porzione (ha are ca)	Qualità / Classe porzione	Valore unitario (€/mq)	Servitù (€)	Valore particella (€)
1 . BASILIANO	1	61	0 50 60	0.933926		SEMINATIVO 2	2.8		13.231.86
Superficie totale			0 50 60				Valore totale		€ 13.231.86

Terreni post riordino

Comune	Massa provvisoria	Particella	Superficie totale (ha are ca)	Coefficiente di stima particella	Superficie porzione (ha are ca)	Qualità / Classe porzione	Valore unitario (€/mq)	Servitù (€)	Valore particella (€)
1 . BASILIANO	16	735	0 52 16	0.978165		SEMINATIVO 1	2.7590091	-43.90	14.032.86
Superficie totale			0 52 16				Valore totale		€ 14.032.86

Conguaglio: Debito Ditta € 801



Consorzio di Bonifica
LEDRA - TAGLIAMENTO

Riordino fondiario nel comprensorio di "Tomba"

Comuni di Basiliano e Mereto di Tomba

REGISTRO DEI CONGUAGLI

scheda: 276

Dati anagrafici e proprietà

1. FIORITTO BRUNA, nata a MERETO DI TOMBA il 10/12/1939 Proprietà 1/1 Cod. fisc. FRTBRN39T50F144Q
Indirizzo: VIA TOMBA, 7/1 33036 SAN MARCO di MERETO DI TOMBA (UD)

Terreni ante riordino

Comune	Foglio	Particella	Superficie totale (ha are ca)	Coefficiente di stima particella	Superficie porzione (ha are ca)	Qualità / Classe porzione	Valore unitario (€/mq)	Servitù (€)	Valore particella (€)
1. MERETO DI TOMBA	11	433	0 41 00	0.929256	0 39 40	SEMINATIVO 2	2.8		10.340.76
					0 01 60	BOSCO CEDUO 1	0.6		
2. BASILIANO	1	63	0 61 10	0.936700		SEMINATIVO 1	2.814		16.105.18
Superficie totale			1 02 10				Valore totale		€ 26.445.95

Terreni post riordino

Comune	Massa	Particella provvisoria	Superficie totale (ha are ca)	Coefficiente di stima particella	Superficie porzione (ha are ca)	Qualità / Classe porzione	Valore unitario (€/mq)	Servitù (€)	Valore particella (€)
1. BASILIANO	16	402	0 97 97	0.990934		SEMINATIVO 1	2.7590091	-351.19	26.433.77
Superficie totale			0 97 97				Valore totale		€ 26.433.77

Conguaglio: Credito Ditta € 12



Consorzio di Bonifica
LEDRA - TAGLIAMENTO

Riordino fondiario nel comprensorio di "Tomba"

Comuni di Basiliano e Mereto di Tomba

REGISTRO DEI CONGUAGLI

scheda: 277

Dati anagrafici e proprietà

1 . FIORITTO ELIO, nato a MERETO DI TOMBA il 07/06/1946 Proprietà 1/1 Cod. fisc. FRTLEI46H07F144J
Indirizzo: VIA DELLA CONCILIAZIONE, 24/1 33036 MERETO DI TOMBA (UD)

Terreni ante riordino

Comune	Foglio	Particella	Superficie totale (ha are ca)	Coefficiente di stima particella	Superficie porzione (ha are ca)	Qualità / Classe porzione	Valore unitario (€/mq)	Servitù (€)	Valore particella (€)
1 . MERETO DI TOMBA	11	545	0 18 60	0.932660		SEMINATIVO 1	2.814		4.881.58
2 . MERETO DI TOMBA	11	492	0 56 90	0.955199		SEMINATIVO 1	2.814		15.294.32
3 . MERETO DI TOMBA	11	566	0 51 30	0.955013		SEMINATIVO 1	2.814		13.786.40
4 . MERETO DI TOMBA	11	281	0 12 70	0.933674		SEMINATIVO 1	2.814		3.336.74
Superficie totale			1 39 50				Valore totale		€ 37.299.05

Terreni post riordino

Comune	Massa provvisoria	Particella	Superficie totale (ha are ca)	Coefficiente di stima particella	Superficie porzione (ha are ca)	Qualità / Classe porzione	Valore unitario (€/mq)	Servitù (€)	Valore particella (€)
1 . MERETO DI TOMBA	19	376	1 33 01	1.007955		SEMINATIVO 1	2.7590091	-102.43	36.887.07
Superficie totale			1 33 01				Valore totale		€ 36.887.07

Conguaglio: Credito Ditta € 412



Consorzio di Bonifica
LEDRA - TAGLIAMENTO

Riordino fondiario nel comprensorio di "Tomba"

Comuni di Basiliano e Mereto di Tomba

REGISTRO DEI CONGUAGLI

scheda: 278

Dati anagrafici e proprietà

1 . FIORITTO FRANCA, nata a CAMPOFORMIDO il 19/06/1937	Proprietà 2/3	Cod. fisc. FRTFNC37H59B536E
Indirizzo: VIA DELLA VITTORIA, 4/1 33036 SAN MARCO di MERETO DI TOMBA (UD)		
2 . ULIANA ROBERTO, nato a MERETO DI TOMBA il 31/03/1930	Proprietà 1/3	Cod. fisc. LNURRT30C31F144G
Indirizzo: VIA DELLA VITTORIA, 4/1 33036 SAN MARCO di MERETO DI TOMBA (UD)		

Terreni ante riordino

Comune	Foglio	Particella	Superficie totale (ha are ca)	Coefficiente di stima particella	Superficie porzione (ha are ca)	Qualità / Classe porzione	Valore unitario (€/mq)	Servitù (€)	Valore particella (€)
1 . MERETO DI TOMBA	7	365	0 55 30	0.944275		SEMINATIVO ARBORATO 3	2.772	-425.50	14.049.44
2 . BASILIANO	1	29	0 73 60	0.945331	0 71 17	SEMINATIVO ARBORATO 1	2.828	-395.57	18.768.82
					0 02 43	BOSCO CEDUO 1	0.6		
Superficie totale			1 28 90				Valore totale		€ 32.818.26

Terreni post riordino

Comune	Massa	Particella provvisoria	Superficie totale (ha are ca)	Coefficiente di stima particella	Superficie porzione (ha are ca)	Qualità / Classe porzione	Valore unitario (€/mq)	Servitù (€)	Valore particella (€)
1 . MERETO DI TOMBA	26	775	0 54 10	0.993721		SEMINATIVO 1	2.7590091	-459.88	14.372.63
2 . MERETO DI TOMBA	21	532	0 67 10	0.997520		SEMINATIVO 1	2.7590091	-184.60	18.282.43
Superficie totale			1 21 20				Valore totale		€ 32.655.07

Conguaglio: Credito Ditta € 163



Consorzio di Bonifica
LEDRA - TAGLIAMENTO

Riordino fondiario nel comprensorio di "Tomba"

Comuni di Basiliano e Mereto di Tomba

REGISTRO DEI CONGUAGLI

scheda: 279

Dati anagrafici e proprietà

1 . FIORITTO FRANCA, nata a CAMPOFORMIDO il 19/06/1937	Proprietà 1/2	Cod. fisc. FRTFNC37H59B536E
Indirizzo: VIA DELLA VITTORIA, 4/1 33036 SAN MARCO di MERETO DI TOMBA (UD)		
2 . ULIANA ROBERTO, nato a MERETO DI TOMBA il 31/03/1930	Proprietà 1/2	Cod. fisc. LNURRT30C31F144G
Indirizzo: VIA DELLA VITTORIA, 4/1 33036 SAN MARCO di MERETO DI TOMBA (UD)		

Terreni ante riordino

Comune	Foglio	Particella	Superficie totale (ha are ca)	Coefficiente di stima particella	Superficie porzione (ha are ca)	Qualità / Classe porzione	Valore unitario (€/mq)	Servitù (€)	Valore particella (€)
1 . MERETO DI TOMBA	7	37	0 67 90	0.946630		SEMINATIVO ARBORATO 3	2.772		17.817.35
2 . BASILIANO	1	52	0 56 80	0.933879		SEMINATIVO 2	2.8		14.852.41
3 . BASILIANO	1	35	0 35 50	0.943312	0 32 48	SEMINATIVO 2	2.8	-620.90	8.128.89
					0 03 02	BOSCO CEDUO 1	0.6		
Superficie totale			1 60 20				Valore totale		€ 40.798.66

Terreni post riordino

Comune	Massa provvisoria	Particella	Superficie totale (ha are ca)	Coefficiente di stima particella	Superficie porzione (ha are ca)	Qualità / Classe porzione	Valore unitario (€/mq)	Servitù (€)	Valore particella (€)
1 . MERETO DI TOMBA	17	736	0 13 42	0.994643		SEMINATIVO 1	2.7590091		3.682.76
2 . BASILIANO	17	741	1 45 59	0.994210		SEMINATIVO 1	2.7590091	-2.631.30	37.304.56
Superficie totale			1 59 01				Valore totale		€ 40.987.31

Conguaglio: Debito Ditta € 189



Consorzio di Bonifica
LEDRA - TAGLIAMENTO

Riordino fondiario nel comprensorio di "Tomba"

Comuni di Basiliano e Mereto di Tomba

REGISTRO DEI CONGUAGLI

scheda: 280

Dati anagrafici e proprietà

1. FIORITTO FRANCO, nato a PASIAN DI PRATO il 23/02/1947 Proprietà 1/1 Cod. fisc. FRTFNC47B23G352P
Indirizzo: VIA DOMENICO BERTOLI, 1/2 33036 SAN MARCO di MERETO DI TOMBA (UD)

Terreni ante riordino

Comune	Foglio	Particella	Superficie totale (ha are ca)	Coefficiente di stima particella	Superficie porzione (ha are ca)	Qualità / Classe porzione	Valore unitario (€/mq)	Servitù (€)	Valore particella (€)
1. BASILIANO	1	195	0 42 70	0.933926		SEMINATIVO 1	2.814		11.221.85
Superficie totale			0 42 70				Valore totale		€ 11.221.85

Terreni post riordino

Comune	Massa	Particella provvisoria	Superficie totale (ha are ca)	Coefficiente di stima particella	Superficie porzione (ha are ca)	Qualità / Classe porzione	Valore unitario (€/mq)	Servitù (€)	Valore particella (€)
1. MERETO DI TOMBA	21	752	0 35 44	0.998604		SEMINATIVO 1	2.7590091	-662.84	9.101.44
Superficie totale			0 35 44				Valore totale		€ 9.101.44

Conguaglio: Credito Ditta € 2.120



Consorzio di Bonifica
LEDRA - TAGLIAMENTO

Riordino fondiario nel comprensorio di "Tomba"

Comuni di Basiliano e Mereto di Tomba

REGISTRO DEI CONGUAGLI

scheda: 282

Dati anagrafici e proprietà

- | | | |
|---|---------------|-----------------------------|
| 1 . FLORITTO ANTONIETTA, nata a MERETO DI TOMBA il 14/11/1936 | Proprietà 1/2 | Cod. fisc. FLRNNT36554F144L |
| Indirizzo: VIA SAN ROCCO, 39 33036 MERETO DI TOMBA (UD) | | |
| 2 . MIGOTTI FESTIVO, nato a MERETO DI TOMBA il 28/11/1919 | Proprietà 1/2 | Cod. fisc. MGTFTV19S28F144I |
| Indirizzo: VIA SAN ROCCO, 37 33036 MERETO DI TOMBA (UD) | | |

Terreni ante riordino

Comune	Foglio	Particella	Superficie totale (ha are ca)	Coefficiente di stima particella	Superficie porzione (ha are ca)	Qualità / Classe porzione	Valore unitario (€/mq)	Servitù (€)	Valore particella (€)
1 . MERETO DI TOMBA	6	202	0 28 80	0.966442		SEMINATIVO 2	2.8	-110.95	7.682.44
Superficie totale			0 28 80				Valore totale		€ 7.682.44

Terreni post riordino

Comune	Massa provvisoria	Particella	Superficie totale (ha are ca)	Coefficiente di stima particella	Superficie porzione (ha are ca)	Qualità / Classe porzione	Valore unitario (€/mq)	Servitù (€)	Valore particella (€)
1 . MERETO DI TOMBA	4	593	0 29 24	0.959509		SEMINATIVO 1	2.7590091	-40.52	7.700.17
Superficie totale			0 29 24				Valore totale		€ 7.700.17

Conguaglio: Debito Ditta € 18



Consorzio di Bonifica
LEDRA - TAGLIAMENTO

Riordino fondiario nel comprensorio di "Tomba"

Comuni di Basiliano e Mereto di Tomba

REGISTRO DEI CONGUAGLI

scheda: 283

Dati anagrafici e proprietà

1. MIGOTTI COSETTA, nata a MERETO DI TOMBA il 20/07/1959 Proprietà 1/1 Cod. fisc. MGTCTT59L60F144U
Indirizzo: VIA DELLA ROGGIA, 27/1 33100 UDINE (UD)

Terreni ante riordino

Comune	Foglio	Particella	Superficie totale (ha are ca)	Coefficiente di stima particella	Superficie porzione (ha are ca)	Qualità / Classe porzione	Valore unitario (€/mq)	Servitù (€)	Valore particella (€)
1. MERETO DI TOMBA	7	207	0 22 20	0.945510		SEMINATIVO 3	2.786		5.847.91
2. MERETO DI TOMBA	7	206	0 20 90	0.945737		SEMINATIVO 3	2.786		5.506.78
Superficie totale			0 43 10				Valore totale		€ 11.354.69

Terreni post riordino

Comune	Massa	Particella provvisoria	Superficie totale (ha are ca)	Coefficiente di stima particella	Superficie porzione (ha are ca)	Qualità / Classe porzione	Valore unitario (€/mq)	Servitù (€)	Valore particella (€)
1. MERETO DI TOMBA	19	373	0 41 15	0.995056		SEMINATIVO 1	2.7590091	-31.52	11.265.67
Superficie totale			0 41 15				Valore totale		€ 11.265.67

Conguaglio: Credito Ditta € 89



Consorzio di Bonifica
LEDRA - TAGLIAMENTO

Riordino fondiario nel comprensorio di "Tomba"

Comuni di Basiliano e Mereto di Tomba

REGISTRO DEI CONGUAGLI

scheda: 284

Dati anagrafici e proprietà

1. FLORITTO ANTONIETTA, nata a MERETO DI TOMBA il 14/11/1936 Proprietà 1/1 Cod. fisc. FLRNN36554F144L
Indirizzo: VIA SAN ROCCO, 39 33036 MERETO DI TOMBA (UD)

Terreni ante riordino

Comune	Foglio	Particella	Superficie totale (ha are ca)	Coefficiente di stima particella	Superficie porzione (ha are ca)	Qualità / Classe porzione	Valore unitario (€/mq)	Servitù (€)	Valore particella (€)
1. MERETO DI TOMBA	18	197	0 02 10	0.918923		BOSCO CEDUO 1	0.6		115.78
2. MERETO DI TOMBA	18	75	0 64 30	0.972477		SEMINATIVO 1	2.814	-453.05	17.142.96
3. MERETO DI TOMBA	18	14	0 67 60	0.963818	0 66 25	SEMINATIVO 2	2.8		17.956.90
					0 01 35	BOSCO CEDUO 1	0.6		
4. MERETO DI TOMBA	17	62	0 46 90	0.982128	0 44 13	SEMINATIVO 3	2.786		12.238.11
					0 02 77	BOSCO CEDUO 1	0.6		
5. MERETO DI TOMBA	17	61	0 32 90	0.981591	0 31 32	SEMINATIVO 3	2.786		8.658.17
					0 01 58	BOSCO CEDUO 1	0.6		
6. MERETO DI TOMBA	14	83	0 29 20	0.927394		SEMINATIVO 3	2.786		7.544.46
7. MERETO DI TOMBA	11	364	0 36 30	0.963131		SEMINATIVO 3	2.786	-119.10	9.621.21
8. MERETO DI TOMBA	11	555	0 16 40	0.961327		BOSCO CEDUO 1	0.6		945.95
9. MERETO DI TOMBA	11	205	0 22 20	0.980784		SEMINATIVO ARBORATO 2	2.8	-76.72	6.019.83
Superficie totale			3 17 90				Valore totale		€ 80.243.38

Terreni post riordino

Comune	Massa provvisoria	Particella	Superficie totale (ha are ca)	Coefficiente di stima particella	Superficie porzione (ha are ca)	Qualità / Classe porzione	Valore unitario (€/mq)	Servitù (€)	Valore particella (€)
1. MERETO DI TOMBA	43	262	0 21 71	0.980891		SEMINATIVO 1	2.7590091	-198.11	5.677.24
2. MERETO DI TOMBA	10	153	0 16 41	0.904465		BOSCO CEDUO 1	0.5882749		873.13
3. MERETO DI TOMBA	4	591	2 70 42	0.983404		SEMINATIVO 1	2.7590091	-292.09	73.078.83
4. MERETO DI TOMBA	4	95	0 03 99	0.907114		BOSCO CEDUO 1	0.5882749		212.92
Superficie totale			3 12 53				Valore totale		€ 79.842.12

Conguaglio: Credito Ditta € 401



Consorzio di Bonifica
LEDRA - TAGLIAMENTO

Riordino fondiario nel comprensorio di "Tomba"

Comuni di Basiliano e Mereto di Tomba

REGISTRO DEI CONGUAGLI

scheda: 285

Dati anagrafici e proprietà

- | | | |
|--|---------------|-----------------------------|
| 1 . FLORITTO ANTONIETTA, nata a MERETO DI TOMBA il 14/11/1936 | Proprietà 1/3 | Cod. fisc. FLRNNT36S54F144L |
| Indirizzo: VIA SAN ROCCO, 39 33036 MERETO DI TOMBA (UD) | | |
| 2 . MIGOTTI FESTIVO, nato a MERETO DI TOMBA il 28/11/1919 | Proprietà 1/3 | Cod. fisc. MGFTTV19S28F144I |
| Indirizzo: VIA SAN ROCCO, 37 33036 MERETO DI TOMBA (UD) | | |
| 3 . MIGOTTI ALFEO, nato a MERETO DI TOMBA il 26/05/1926 | Proprietà 1/3 | Cod. fisc. MGTLFA26E26F144N |
| Indirizzo: VIA SAN ROCCO, 47 33036 TOMBA di MERETO DI TOMBA (UD) | | |

Terreni ante riordino

Comune	Foglio	Particella	Superficie totale (ha are ca)	Coefficiente di stima particella	Superficie porzione (ha are ca)	Qualità / Classe porzione	Valore unitario (€/mq)	Servitù (€)	Valore particella (€)
1 . MERETO DI TOMBA	11	283	1 46 10	0.954082		SEMINATIVO 2	2.8		39.029.60
Superficie totale			1 46 10				Valore totale		€ 39.029.60

Terreni post riordino

Comune	Massa provvisoria	Particella	Superficie totale (ha are ca)	Coefficiente di stima particella	Superficie porzione (ha are ca)	Qualità / Classe porzione	Valore unitario (€/mq)	Servitù (€)	Valore particella (€)
1 . MERETO DI TOMBA	19	400	1 39 74	0.994823		SEMINATIVO 1	2.7590091	-104.68	38.250.11
Superficie totale			1 39 74				Valore totale		€ 38.250.11

Conguaglio: Credito Ditta € 779



Consorzio di Bonifica
LEDRA - TAGLIAMENTO

Riordino fondiario nel comprensorio di "Tomba"

Comuni di Basiliano e Mereto di Tomba

REGISTRO DEI CONGUAGLI

scheda: 286

Dati anagrafici e proprietà

1 . FLORITTO ANTONIETTA, nata a MERETO DI TOMBA il 14/11/1936	Proprietà 1/3	Cod. fisc. FLRNNT36554F144L
Indirizzo: VIA SAN ROCCO, 39 33036 MERETO DI TOMBA (UD)		
2 . MIGOTTI FESTIVO, nato a MERETO DI TOMBA il 28/11/1919	Proprietà 1/3	Cod. fisc. MGTFTV19S28F144I
Indirizzo: VIA SAN ROCCO, 37 33036 MERETO DI TOMBA (UD)		
3 . PITTORITTI VALDINA, nata a MARTIGNACCO il 18/01/1927	Proprietà 1/3	Cod. fisc. PTTVDN27A58E982W
Indirizzo: VIA SAN ROCCO, 37 33036 TOMBA di MERETO DI TOMBA (UD)		

Terreni ante riordino

Comune	Foglio	Particella	Superficie totale (ha are ca)	Coefficiente di stima particella	Superficie porzione (ha are ca)	Qualità / Classe porzione	Valore unitario (€/mq)	Servitù (€)	Valore particella (€)
1 . MERETO DI TOMBA	11	434	0 37 10	0.938549	0 35 80	SEMINATIVO 2	2.8		9.481.22
					0 01 30	BOSCO CEDUO 1	0.6		
2 . MERETO DI TOMBA	11	426	0 61 00	0.938549	0 59 90	SEMINATIVO 2	2.8		15.803.29
					0 01 10	BOSCO CEDUO 1	0.6		
Superficie totale			0 98 10				Valore totale		€ 25.284.51

Terreni post riordino

Comune	Massa provvisoria	Particella	Superficie totale (ha are ca)	Coefficiente di stima particella	Superficie porzione (ha are ca)	Qualità / Classe porzione	Valore unitario (€/mq)	Servitù (€)	Valore particella (€)
1 . MERETO DI TOMBA	19	374	0 93 71	1.006801		SEMINATIVO 1	2.7590091	-69.22	25.961.30
Superficie totale			0 93 71				Valore totale		€ 25.961.30

Conguaglio: Debito Ditta € 677



Consorzio di Bonifica
LEDRA - TAGLIAMENTO

Riordino fondiario nel comprensorio di "Tomba"

Comuni di Basiliano e Mereto di Tomba

REGISTRO DEI CONGUAGLI

scheda: 287

Dati anagrafici e proprietà

1. MIGOTTI CATIA, nata a UDINE il 12/05/1964 Proprietà 1/1 Cod. fisc. MGTCTA64E52L483X
Indirizzo: VIA TRIESTE, 25/2 33098 VALVASONE (PN)

Terreni ante riordino

Comune	Foglio	Particella	Superficie totale (ha are ca)	Coefficiente di stima particella	Superficie porzione (ha are ca)	Qualità / Classe porzione	Valore unitario (€/mq)	Servitù (€)	Valore particella (€)
1. MERETO DI TOMBA	18	200	0 42 40	0.943265		SEMINATIVO 2	2.8		11.198.44
2. MERETO DI TOMBA	18	121	0 42 60	0.947305		SEMINATIVO 2	2.8		11.299.45
Superficie totale			0 85 00				Valore totale		€ 22.497.90

Terreni post riordino

Comune	Massa	Particella provvisoria	Superficie totale (ha are ca)	Coefficiente di stima particella	Superficie porzione (ha are ca)	Qualità / Classe porzione	Valore unitario (€/mq)	Servitù (€)	Valore particella (€)
1. MERETO DI TOMBA	3	584	0 81 65	0.987946		SEMINATIVO 1	2.7590091	-314.04	21.941.73
Superficie totale			0 81 65				Valore totale		€ 21.941.73

Conguaglio: Credito Ditta € 556



Consorzio di Bonifica
LEDRA - TAGLIAMENTO

Riordino fondiario nel comprensorio di "Tomba"

Comuni di Basiliano e Mereto di Tomba

REGISTRO DEI CONGUAGLI

scheda: 288

Dati anagrafici e proprietà

1. MIGOTTI ADIS, nato a UDINE il 19/08/1966

Proprietà 1/1

Cod. fisc. MGTDSA66M19L483T

Indirizzo: VIA SAN ROCCO, 8/2 33036 TOMBA di MERETO DI TOMBA (UD)

Terreni ante riordino

Comune	Foglio	Particella	Superficie totale (ha are ca)	Coefficiente di stima particella	Superficie porzione (ha are ca)	Qualità / Classe porzione	Valore unitario (€/mq)	Servitù (€)	Valore particella (€)
1. MERETO DI TOMBA	18	209	0 34 00	0.972700		SEMINATIVO 2	2.8		9.260.11
2. MERETO DI TOMBA	18	208	0 39 40	0.973513		SEMINATIVO 2	2.8		10.739.80
3. MERETO DI TOMBA	18	138	0 32 80	0.919964	0 30 64	SEMINATIVO 2	2.8		8.011.78
					0 02 16	BOSCO CEDUO 1	0.6		
4. MERETO DI TOMBA	18	58	1 61 70	0.990010	1 58 47	SEMINATIVO 2	2.8	-407.75	43.712.43
					0 03 23	BOSCO CEDUO 1	0.6		
5. MERETO DI TOMBA	18	57	0 26 00	0.986992		SEMINATIVO 2	2.8		7.185.30
6. MERETO DI TOMBA	18	43	0 42 00	0.979256	0 40 32	SEMINATIVO 2	2.8		11.154.11
					0 01 68	BOSCO CEDUO 1	0.6		
7. MERETO DI TOMBA	18	31	0 67 10	0.981509	0 62 47	SEMINATIVO 2	2.8		17.440.83
					0 04 63	BOSCO CEDUO 1	0.6		
8. MERETO DI TOMBA	18	13	0 05 40	0.972251		SEMINATIVO 2	2.8		1.470.04
9. MERETO DI TOMBA	16	103	0 29 30	0.978165		SEMINATIVO 4	2.786		7.984.74
10. MERETO DI TOMBA	16	102	0 39 20	0.978165		SEMINATIVO 3	2.786		10.682.65
11. MERETO DI TOMBA	11	356	0 70 20	0.979047	0 67 25	SEMINATIVO 2	2.8	-200.90	18.407.84
					0 02 95	BOSCO CEDUO 1	0.6		
12. MERETO DI TOMBA	11	329	0 41 00	0.931331	0 34 15	SEMINATIVO 1	2.814		9.332.69
					0 06 85	BOSCO CEDUO 1	0.6		
13. MERETO DI TOMBA	6	211	0 99 00	0.985966	0 91 18	SEMINATIVO ARBORATO 2	2.8		25.634.73
					0 07 82	BOSCO CEDUO 1	0.6		
Superficie totale			6 87 10				Valore totale		€ 181.017.06

Terreni post riordino

Comune	Massa	Particella provvisoria	Superficie totale (ha are ca)	Coefficiente di stima particella	Superficie porzione (ha are ca)	Qualità / Classe porzione	Valore unitario (€/mq)	Servitù (€)	Valore particella (€)
1. MERETO DI TOMBA	26	780	1 04 96	0.985966		SEMINATIVO 1	2.7590091	-105.24	28.446.92
2. MERETO DI TOMBA	4	87	5 57 22	0.986445		SEMINATIVO 1	2.7590091	-2.126.96	149.526.63
3. MERETO DI TOMBA	4	86	0 13 28	0.920427		BOSCO CEDUO 1	0.5882749		719.06
Superficie totale			6 75 46				Valore totale		€ 178.692.62

Conguaglio: Credito Ditta € 2.324



Consorzio di Bonifica
LEDRA - TAGLIAMENTO

Riordino fondiario nel comprensorio di "Tomba"

Comuni di Basiliano e Mereto di Tomba

REGISTRO DEI CONGUAGLI

scheda: 289

Dati anagrafici e proprietà

1. MIGOTTI FESTIVO, nato a MERETO DI TOMBA il 28/11/1919 Proprietà 1/1 Cod. fisc. MGTFTV19S28F144I
Indirizzo: VIA SAN ROCCO, 37 33036 MERETO DI TOMBA (UD)

Terreni ante riordino

Comune	Foglio	Particella	Superficie totale (ha are ca)	Coefficiente di stima particella	Superficie porzione (ha are ca)	Qualità / Classe porzione	Valore unitario (€/mq)	Servitù (€)	Valore particella (€)
1. MERETO DI TOMBA	18	87	0 41 50	0.980187	0 40 05	SEMINATIVO 2	2.8		11.077.09
					0 01 45	BOSCO CEDUO 1	0.6		
2. MERETO DI TOMBA	11	403	0 82 00	0.944775		SEMINATIVO ARBORATO 2	2.8		21.692.03
3. MERETO DI TOMBA	11	346	0 10 40	0.961610		PRATO 4	1.078		1.078.08
4. MERETO DI TOMBA	11	310	0 24 40	0.975260	0 24 25	SEMINATIVO 2	2.8		6.630.79
					0 00 15	BOSCO CEDUO 1	0.6		
5. MERETO DI TOMBA	7	190	0 19 60	0.937171	0 18 86	SEMINATIVO 2	2.8		4.990.62
					0 00 74	BOSCO CEDUO 1	0.6		
Superficie totale			1 77 90				Valore totale		€ 45.468.62

Terreni post riordino

Comune	Massa	Particella provvisoria	Superficie totale (ha are ca)	Coefficiente di stima particella	Superficie porzione (ha are ca)	Qualità / Classe porzione	Valore unitario (€/mq)	Servitù (€)	Valore particella (€)
1. MERETO DI TOMBA	19	372	1 73 39	1.001403		SEMINATIVO 1	2.7590091	-165.46	47.740.13
Superficie totale			1 73 39				Valore totale		€ 47.740.13

Conguaglio: Debito Ditta € 2.272



Consorzio di Bonifica
LEDRA - TAGLIAMENTO

Riordino fondiario nel comprensorio di "Tomba"

Comuni di Basiliano e Mereto di Tomba

REGISTRO DEI CONGUAGLI

scheda: 291

Dati anagrafici e proprietà

1. PITTORITTI VALDINA, nata a MARTIGNACCO il 18/01/1927 Proprietà 1/1 Cod. fisc. PTTVDN27A58E982W
Indirizzo: VIA SAN ROCCO, 37 33036 TOMBA di MERETO DI TOMBA (UD)

Terreni ante riordino

Comune	Foglio	Particella	Superficie totale (ha are ca)	Coefficiente di stima particella	Superficie porzione (ha are ca)	Qualità / Classe porzione	Valore unitario (€/mq)	Servitù (€)	Valore particella (€)
1. MERETO DI TOMBA	17	63	0 40 80	0.975859	0 37 21	SEMINATIVO ARBORATO 3	2.772		10.275.80
					0 03 59	BOSCO CEDUO 1	0.6		
2. MERETO DI TOMBA	11	493	0 27 10	0.975446	0 26 31	SEMINATIVO 2	2.8		7.232.15
					0 00 79	BOSCO CEDUO 1	0.6		
3. MERETO DI TOMBA	11	491	0 10 00	0.930844		SEMINATIVO 2	2.8		2.606.36
4. MERETO DI TOMBA	11	404	0 47 60	0.936329	0 46 74	SEMINATIVO 2	2.8		12.302.24
					0 00 86	BOSCO CEDUO 1	0.6		
5. MERETO DI TOMBA	11	590	1 03 00	0.955482		SEMINATIVO 2	2.8		27.556.10
Superficie totale			2 28 50				Valore totale		€ 59.972.66

Terreni post riordino

Comune	Massa	Particella provvisoria	Superficie totale (ha are ca)	Coefficiente di stima particella	Superficie porzione (ha are ca)	Qualità / Classe porzione	Valore unitario (€/mq)	Servitù (€)	Valore particella (€)
1. MERETO DI TOMBA	19	399	2 15 19	0.996382		SEMINATIVO 1	2.7590091	-517.21	58.639.12
Superficie totale			2 15 19				Valore totale		€ 58.639.12

Conguaglio: Credito Ditta € 1.334



Consorzio di Bonifica
LEDRA - TAGLIAMENTO

Riordino fondiario nel comprensorio di "Tomba"

Comuni di Basiliano e Mereto di Tomba

REGISTRO DEI CONGUAGLI

scheda: 293

Dati anagrafici e proprietà

1. MIGOTTI ALFEO, nato a MERETO DI TOMBA il 26/05/1926 Proprietà 1/1 Cod. fisc. MGTLFA26E26F144N
Indirizzo: VIA SAN ROCCO, 47 33036 TOMBA di MERETO DI TOMBA (UD)

Terreni ante riordino

Comune	Foglio	Particella	Superficie totale (ha are ca)	Coefficiente di stima particella	Superficie porzione (ha are ca)	Qualità / Classe porzione	Valore unitario (€/mq)	Servitù (€)	Valore particella (€)
1. MERETO DI TOMBA	17	22	0 11 90	0.966442		BOSCO CEDUO 1	0.6		690.04
Superficie totale			0 11 90				Valore totale		€ 690.04

Terreni post riordino

Comune	Massa	Particella provvisoria	Superficie totale (ha are ca)	Coefficiente di stima particella	Superficie porzione (ha are ca)	Qualità / Classe porzione	Valore unitario (€/mq)	Servitù (€)	Valore particella (€)
1. MERETO DI TOMBA	4	80	0 13 16	0.904394		BOSCO CEDUO 1	0.5882749		700.15
Superficie totale			0 13 16				Valore totale		€ 700.15

Conguaglio: Debito Ditta € 10



Consorzio di Bonifica
LEDRA - TAGLIAMENTO

Riordino fondiario nel comprensorio di "Tomba"

Comuni di Basiliano e Mereto di Tomba

REGISTRO DEI CONGUAGLI

scheda: 294

Dati anagrafici e proprietà

1 . FLOREANI DINA, nata a RIVE D'ARCANO il 11/11/1939	Proprietà 1/3	Cod. fisc. FLRDNI39551H347B
Indirizzo: VIA IV NOVEMBRE, 14/1 33030 CAMPOFORMIDO (UD)		
2 . FLOREANI ELIANA, nata a BASILIANO il 12/05/1951	Proprietà 1/3	Cod. fisc. FLRLNE51E52A7000
Indirizzo: VIA POZZUOLO, 229/2 33100 UDINE (UD)		
3 . FLOREANI MARIO, nato a RIVE D'ARCANO il 01/01/1947	Proprietà 1/3	Cod. fisc. FLRMRA47A01H347A
Indirizzo: VICOLO MONTE SANTO, 2/1 33031 BASILIANO (UD)		

Terreni ante riordino

Comune	Foglio	Particella	Superficie totale (ha are ca)	Coefficiente di stima particella	Superficie porzione (ha are ca)	Qualità / Classe porzione	Valore unitario (€/mq)	Servitù (€)	Valore particella (€)
1 . BASILIANO	1	197	0 44 30	0.935948	0 42 66	SEMINATIVO 2	2.8		11.271.81
					0 01 64	BOSCO CEDUO 1	0.6		
Superficie totale			0 44 30				Valore totale		€ 11.271.81

Terreni post riordino

Comune	Massa provvisoria	Particella	Superficie totale (ha are ca)	Coefficiente di stima particella	Superficie porzione (ha are ca)	Qualità / Classe porzione	Valore unitario (€/mq)	Servitù (€)	Valore particella (€)
1 . BASILIANO	2	210	0 43 19	0.979472		SEMINATIVO 1	2.7590091	-41.65	11.629.90
Superficie totale			0 43 19				Valore totale		€ 11.629.90

Conguaglio: Debito Ditta € 358



Consorzio di Bonifica
LEDRA - TAGLIAMENTO

Riordino fondiario nel comprensorio di "Tomba"

Comuni di Basiliano e Mereto di Tomba

REGISTRO DEI CONGUAGLI

scheda: 295

Dati anagrafici e proprietà

- | | | |
|---|------------------------|-----------------------------|
| 1 . CECCHINI ANNA, nata a MERETO DI TOMBA il 21/05/1896 | Usufruttuario parziale | Cod. fisc. CCCNNA96E61F144B |
| Indirizzo: VIA CONCILIAZIONE, 13 33036 MERETO DI TOMBA (ud) | | |
| 2 . ZUCCHIATTI ADELIA, nata a MERETO DI TOMBA il 14/03/1932 | Proprietà 1/1 | Cod. fisc. ZCCDLA32C54F144F |
| Indirizzo: VIA TOMBA, 5 33036 MERETO DI TOMBA (UD) | | |

Terreni ante riordino

Comune	Foglio	Particella	Superficie totale (ha are ca)	Coefficiente di stima particella	Superficie porzione (ha are ca)	Qualità / Classe porzione	Valore unitario (€/mq)	Servitù (€)	Valore particella (€)
1 . MERETO DI TOMBA	7	302	0 46 70	0.949475		SEMINATIVO 3	2.786		12.353.26
Superficie totale			0 46 70				Valore totale		€ 12.353.26

Terreni post riordino

Comune	Massa	Particella provvisoria	Superficie totale (ha are ca)	Coefficiente di stima particella	Superficie porzione (ha are ca)	Qualità / Classe porzione	Valore unitario (€/mq)	Servitù (€)	Valore particella (€)
1 . MERETO DI TOMBA	21	492	0 42 26	0.993633		SEMINATIVO 1	2.7590091	-432.51	11.152.82
Superficie totale			0 42 26				Valore totale		€ 11.152.82

Conguaglio: Credito Ditta € 1.200



Consorzio di Bonifica
LEDRA - TAGLIAMENTO

Riordino fondiario nel comprensorio di "Tomba"

Comuni di Basiliano e Mereto di Tomba

REGISTRO DEI CONGUAGLI

scheda: 300

Dati anagrafici e proprietà

1 . FRANZ MARIA ROSA, nata a MOGGIO UDINESE il 26/05/1948	Proprietà 4/52	Cod. fisc. FRNMRS48E66F266K
Indirizzo: VIA PADRE E. MIGOTTI, 24/1 33036 TOMBA di MERETO DI TOMBA (UD)		
2 . TOPPANO NELLO, nato a MERETO DI TOMBA il 23/11/1936	Proprietà 22/52	Cod. fisc. TPPNLL36S23F144I
Indirizzo: VIA PADRE E. MIGOTTI, 24/1 33036 TOMBA di MERETO DI TOMBA (UD)		
3 . MALISANI MARIA, nata a VARMO il 18/05/1933	Proprietà 4/52	Cod. fisc. MLSMRA33E58L686X
Indirizzo: VIALE VENEZIA, 205 SC. B 33100 UDINE (UD)		
4 . TOPPANO STEFANO, nato a UDINE il 19/04/1968	Proprietà 11/52	Cod. fisc. TPPSFN68D19L483H
Indirizzo: VIA TORINO, 141/10 33100 UDINE (UD)		
5 . TOPPANO WALTER, nato a AUSTRALIA il 13/03/1957	Proprietà 11/52	Cod. fisc. TPPWTR57C13Z700F
Indirizzo: VIALE VENEZIA, 23/7 33100 UDINE (UD)		

Terreni ante riordino

Comune	Foglio	Particella	Superficie totale (ha are ca)	Coefficiente di stima particella	Superficie porzione (ha are ca)	Qualità / Classe porzione	Valore unitario (€/mq)	Servitù (€)	Valore particella (€)
1 . MERETO DI TOMBA	11	554	0 01 50	0.959535	0 01 21	BOSCO CEDUO 1	0.6		97.49
					0 00 29	INCOLTO PRODUTTIVO U	1		
Superficie totale			0 01 50				Valore totale		€ 097.49

Terreni post riordino

Comune	Massa provvisoria	Particella	Superficie totale (ha are ca)	Coefficiente di stima particella	Superficie porzione (ha are ca)	Qualità / Classe porzione	Valore unitario (€/mq)	Servitù (€)	Valore particella (€)
1 . MERETO DI TOMBA	11	157	0 01 51	0.911695		BOSCO CEDUO 1	0.5882749		80.99
Superficie totale			0 01 51				Valore totale		€ 080.99

Conguaglio: Credito Ditta € 17



Consorzio di Bonifica
LEDRA - TAGLIAMENTO

Riordino fondiario nel comprensorio di "Tomba"

Comuni di Basiliano e Mereto di Tomba

REGISTRO DEI CONGUAGLI

scheda: 301

Dati anagrafici e proprietà

1. PERSELLO MARINELLA, nata a MERETO DI TOMBA il 06/11/1952 Proprietà 1/2 comunione dei beni Cod. fisc. PRSMNL52S46F144J
Indirizzo: VIA SANTA MARIA, 2/1 33034 FAGAGNA (UD)
2. ROSSO DENIS, nato a SAN DANIELE d. FRIULI il 10/12/1952 Proprietà 1/2 comunione dei beni Cod. fisc. RSDNS52T10H816W
Indirizzo: VIA SANTA MARIA, 2/1 33034 FAGAGNA (UD)

Terreni ante riordino

Comune	Foglio	Particella	Superficie totale (ha are ca)	Coefficiente di stima particella	Superficie porzione (ha are ca)	Qualità / Classe porzione	Valore unitario (€/mq)	Servitù (€)	Valore particella (€)
1 . MERETO DI TOMBA	7	508	0 32 90	0.934673		SEMINATIVO ARBORATO 3	2.772		8.524.11
Superficie totale			0 32 90				Valore totale		€ 8.524.11

Terreni post riordino

Comune	Massa	Particella provvisoria	Superficie totale (ha are ca)	Coefficiente di stima particella	Superficie porzione (ha are ca)	Qualità / Classe porzione	Valore unitario (€/mq)	Servitù (€)	Valore particella (€)
1 . MERETO DI TOMBA	21	763	0 33 96	0.973669		SEMINATIVO 1	2.7590091	-818.10	8.304.78
Superficie totale			0 33 96				Valore totale		€ 8.304.78

Conguaglio: Credito Ditta € 219



Consorzio di Bonifica
LEDRA - TAGLIAMENTO

Riordino fondiario nel comprensorio di "Tomba"

Comuni di Basiliano e Mereto di Tomba

REGISTRO DEI CONGUAGLI

scheda: 302

Dati anagrafici e proprietà

1. FRANZ VINCENZO, nato a BASILIANO il 17/07/1950 Proprietà 1/1 Cod. fisc. FRNVCN50L17A700M
Indirizzo: VIA SAN ROCCO, 2/1 33031 BASILIANO (UD)

Terreni ante riordino

Comune	Foglio	Particella	Superficie totale (ha are ca)	Coefficiente di stima particella	Superficie porzione (ha are ca)	Qualità / Classe porzione	Valore unitario (€/mq)	Servitù (€)	Valore particella (€)
1. BASILIANO	1	80	0 42 90	0.944321	0 31 49	SEMINATIVO 2	2.8		8.972.75
					0 11 41	BOSCO CEDUO 1	0.6		
2. BASILIANO	1	78	0 39 80	0.943365	0 36 85	SEMINATIVO 2	2.8		9.900.61
					0 02 95	BOSCO CEDUO 1	0.6		
Superficie totale			0 82 70				Valore totale		€ 18.873.36

Terreni post riordino

Comune	Massa provvisoria	Particella	Superficie totale (ha are ca)	Coefficiente di stima particella	Superficie porzione (ha are ca)	Qualità / Classe porzione	Valore unitario (€/mq)	Servitù (€)	Valore particella (€)
1. BASILIANO	12	692	0 55 11	0.993505		SEMINATIVO 1	2.7590091	-53.47	15.052.67
2. BASILIANO	12	408	0 35 57	0.942690		BOSCO CEDUO 1	0.5882749		1.972.57
Superficie totale			0 90 68				Valore totale		€ 17.025.25

Conguaglio: Credito Ditta € 1.848



Consorzio di Bonifica
LEDRA - TAGLIAMENTO

Riordino fondiario nel comprensorio di "Tomba"

Comuni di Basiliano e Mereto di Tomba

REGISTRO DEI CONGUAGLI

scheda: 303

Dati anagrafici e proprietà

1. FRAZIONISTI DI TOMBA DEL COMUNE DI MERETO Proprietà 1/1 Cod. fisc.
Indirizzo: VIA S.ROCCO, 37 33036 TOMBA di MERETO DI TOMBA (UD)

Terreni ante riordino

Comune	Foglio	Particella	Superficie totale (ha are ca)	Coefficiente di stima particella	Superficie porzione (ha are ca)	Qualità / Classe porzione	Valore unitario (€/mq)	Servitù (€)	Valore particella (€)
1 . MERETO DI TOMBA	11	370	0 24 60	0.959502	0 18 15	SEMINATIVO 2	2.8	-27.44	5.220.08
					0 06 45	BOSCO CEDUO 1	0.6		
2 . MERETO DI TOMBA	11	343	0 02 10	0.930536		SEMINATIVO 2	2.8		547.16
3 . MERETO DI TOMBA	11	312	0 19 10	0.930860		SEMINATIVO 2	2.8		4.978.24
4 . MERETO DI TOMBA	11	282	0 07 50	0.929905		SEMINATIVO 2	2.8		1.952.80
5 . MERETO DI TOMBA	7	322	2 60 50	0.938732	2 52 16	SEMINATIVO 1	2.814	-344.36	66.735.75
					0 08 34	BOSCO CEDUO 1	0.6		
6 . MERETO DI TOMBA	7	173	0 05 10	0.920075		INCOLTO PRODUTTIVO U	1		469.24
7 . MERETO DI TOMBA	6	256	1 24 70	0.992805	1 17 59	SEMINATIVO 2	2.8		33.111.85
					0 07 11	BOSCO CEDUO 1	0.6		
8 . MERETO DI TOMBA	11	280	0 16 90	0.980367		BOSCO CEDUO 1	0.6		994.09
9 . MERETO DI TOMBA	11	269	0 17 90	0.978341	0 16 31	PRATO 1	1.1		1.848.57
					0 01 59	BOSCO CEDUO 1	0.6		
Superficie totale			4 78 40				Valore totale		€ 115.857.77

Terreni post riordino

Comune	Massa	Particella provvisoria	Superficie totale (ha are ca)	Coefficiente di stima particella	Superficie porzione (ha are ca)	Qualità / Classe porzione	Valore unitario (€/mq)	Servitù (€)	Valore particella (€)
1 . MERETO DI TOMBA	44	798	2 11 64	0.987219		SEMINATIVO 1	2.7590091	-829.43	56.815.93
2 . MERETO DI TOMBA	22	39	1 75 79	1.002146		SEMINATIVO 1	2.7590091	-151.96	48.452.73
3 . MERETO DI TOMBA	5	612	0 14 72	0.976107		SEMINATIVO 1	2.7590091	-61.35	3.902.88
Superficie totale			4 02 15				Valore totale		€ 109.171.54

Conguaglio: Credito Ditta € 6.686



Consorzio di Bonifica
LEDRA - TAGLIAMENTO

Riordino fondiario nel comprensorio di "Tomba"

Comuni di Basiliano e Mereto di Tomba

REGISTRO DEI CONGUAGLI

scheda: 304

Dati anagrafici e proprietà

1 . FURLANI CLAUDIA, nata a UDINE il 03/09/1954	Proprietà 1/2	Cod. fisc. FRLCLD54P43L483F
Indirizzo: VIA XI FEBBRAIO, 16/1 33031 VILLAORBA di BASILIANO (UD)		
2 . FURLANI IDA, nata a UDINE il 17/06/1961	Proprietà 1/2	Cod. fisc. FRLDIA61H57L483Q
Indirizzo: VIA XI FEBBRAIO, 16/1 33031 VILLAORBA di BASILIANO (UD)		

Terreni ante riordino

Comune	Foglio	Particella	Superficie totale (ha are ca)	Coefficiente di stima particella	Superficie porzione (ha are ca)	Qualità / Classe porzione	Valore unitario (€/mq)	Servitù (€)	Valore particella (€)
1 . MERETO DI TOMBA	17	89	0 66 10	0.929404		PRATO 2	1.1		6.757.70
2 . MERETO DI TOMBA	17	87	0 35 10	0.929866		SEMINATIVO 3	2.786	-73.83	9.019.20
Superficie totale			1 01 20				Valore totale		€ 15.776.89

Terreni post riordino

Comune	Massa provvisoria	Particella	Superficie totale (ha are ca)	Coefficiente di stima particella	Superficie porzione (ha are ca)	Qualità / Classe porzione	Valore unitario (€/mq)	Servitù (€)	Valore particella (€)
1 . MERETO DI TOMBA	5	476	0 66 15	0.938661		PRATO 2	1.0785039	-4.40	6.692.29
2 . MERETO DI TOMBA	5	473	0 31 52	0.987862		SEMINATIVO 1	2.7590091	-14.21	8.576.63
3 . BASILIANO	5	474	0 00 29	0.983986		SEMINATIVO 1	2.7590091		78.73
Superficie totale			0 97 96				Valore totale		€ 15.347.65

Conguaglio: Credito Ditta € 429



Consorzio di Bonifica
LEDRA - TAGLIAMENTO

Riordino fondiario nel comprensorio di "Tomba"

Comuni di Basiliano e Mereto di Tomba

REGISTRO DEI CONGUAGLI

scheda: 305

Dati anagrafici e proprietà

1. FURLANO FRANCO, nato a MERETO DI TOMBA il 25/04/1953 Proprietà 1/1 Cod. fisc. FRLFNC53D25F144N
Indirizzo: VIA DE MARCO, 28/1 33036 MERETO DI TOMBA (UD)

Terreni ante riordino

Comune	Foglio	Particella	Superficie totale (ha are ca)	Coefficiente di stima particella	Superficie porzione (ha are ca)	Qualità / Classe porzione	Valore unitario (€/mq)	Servitù (€)	Valore particella (€)
1. MERETO DI TOMBA	14	173	0 52 50	0.942668	0 51 19	SEMINATIVO ARBORATO 3	2.772		13.450.43
					0 01 31	BOSCO CEDUO 1	0.6		
2. MERETO DI TOMBA	14	105	0 55 90	0.942293	0 52 83	SEMINATIVO 3	2.786		14.042.65
					0 03 07	BOSCO CEDUO 1	0.6		
Superficie totale			1 08 40				Valore totale		€ 27.493.08

Terreni post riordino

Comune	Massa	Particella provvisoria	Superficie totale (ha are ca)	Coefficiente di stima particella	Superficie porzione (ha are ca)	Qualità / Classe porzione	Valore unitario (€/mq)	Servitù (€)	Valore particella (€)
1. MERETO DI TOMBA	40	855	0 98 23	0.990873		SEMINATIVO 1	2.7590091	-77.10	26.777.30
2. MERETO DI TOMBA	40	56	0 19 75	0.947306		BOSCO CEDUO 1	0.5882749		1.100.62
Superficie totale			1 17 98				Valore totale		€ 27.877.92

Conguaglio: Debito Ditta € 385



Consorzio di Bonifica
LEDRA - TAGLIAMENTO

Riordino fondiario nel comprensorio di "Tomba"

Comuni di Basiliano e Mereto di Tomba

REGISTRO DEI CONGUAGLI

scheda: 307

Dati anagrafici e proprietà

1. GALLAI DANTE, nato a BASILIANO il 11/10/1927 Proprietà 1/1 Cod. fisc. GLLDNT27R11A700H
Indirizzo: PIAZZA DELL'IMMACOLATA, 2/1 33031 BLESSANO di BASILIANO (UD)

Terreni ante riordino

Comune	Foglio	Particella	Superficie totale (ha are ca)	Coefficiente di stima particella	Superficie porzione (ha are ca)	Qualità / Classe porzione	Valore unitario (€/mq)	Servitù (€)	Valore particella (€)
1. BASILIANO	1	122	0 62 70	0.934385	0 59 56	SEMINATIVO 2	2.8	-512.75	15.245.84
					0 03 14	BOSCO CEDUO 1	0.6		
Superficie totale			0 62 70				Valore totale		€ 15.245.84

Terreni post riordino

Comune	Massa	Particella provvisoria	Superficie totale (ha are ca)	Coefficiente di stima particella	Superficie porzione (ha are ca)	Qualità / Classe porzione	Valore unitario (€/mq)	Servitù (€)	Valore particella (€)
1. BASILIANO	2	197	0 03 95	0.932202		BOSCO CEDUO 1	0.5882749		216.61
2. BASILIANO	2	195	0 56 86	0.982405		SEMINATIVO 1	2.7590091	-330.36	15.081.33
Superficie totale			0 60 81				Valore totale		€ 15.297.95

Conguaglio: Debito Ditta € 52



Consorzio di Bonifica
LEDRA - TAGLIAMENTO

Riordino fondiario nel comprensorio di "Tomba"

Comuni di Basiliano e Mereto di Tomba

REGISTRO DEI CONGUAGLI

scheda: 308

Dati anagrafici e proprietà

1. ZILLI GUIDO, nato a UDINE il 30/12/1951 Proprietà 1/1 Cod. fisc. ZLLGDU51T30L483I
Indirizzo: VIA DAMIANO CHIESA, 28/2 33031 BASILIANO (UD)

Terreni ante riordino

Comune	Foglio	Particella	Superficie totale (ha are ca)	Coefficiente di stima particella	Superficie porzione (ha are ca)	Qualità / Classe porzione	Valore unitario (€/mq)	Servitù (€)	Valore particella (€)
1. BASILIANO	1	193	0 22 50	0.948005		SEMINATIVO 1	2.814		6.002.29
2. BASILIANO	1	192	0 28 00	0.948005		SEMINATIVO 2	2.8		7.432.36
3. BASILIANO	1	170	0 07 80	0.928897	0 07 48	SEMINATIVO 2	2.8	-46.55	1.916.77
					0 00 32	BOSCO CEDUO 1	0.6		
4. BASILIANO	1	119	0 50 50	0.929905	0 48 18	SEMINATIVO 3	2.786	-262.23	12.349.28
					0 02 32	BOSCO CEDUO 1	0.6		
Superficie totale			1 08 80				Valore totale		€ 27.700.70

Terreni post riordino

Comune	Massa	Particella provvisoria	Superficie totale (ha are ca)	Coefficiente di stima particella	Superficie porzione (ha are ca)	Qualità / Classe porzione	Valore unitario (€/mq)	Servitù (€)	Valore particella (€)
1. BASILIANO	6	615	1 03 44	0.996079		SEMINATIVO 1	2.7590091	-81.61	28.345.68
Superficie totale			1 03 44				Valore totale		€ 28.345.68

Conguaglio: Debito Ditta € 645



Consorzio di Bonifica
LEDRA - TAGLIAMENTO

Riordino fondiario nel comprensorio di "Tomba"

Comuni di Basiliano e Mereto di Tomba

REGISTRO DEI CONGUAGLI

scheda: 309

Dati anagrafici e proprietà

1. ZANINI LORIS, nato a UDINE il 21/09/1977 Proprietà 1/1 Cod. fisc. ZNNLRS77P21L483B
Indirizzo: VIA TOMBA, 16/2 33036 SAN MARCO di MERETO DI TOMBA (UD)

Terreni ante riordino

Comune	Foglio	Particella	Superficie totale (ha are ca)	Coefficiente di stima particella	Superficie porzione (ha are ca)	Qualità / Classe porzione	Valore unitario (€/mq)	Servitù (€)	Valore particella (€)
1. MERETO DI TOMBA	7	286	0 14 00	0.938502		SEMINATIVO 3	2.786		3.660.53
Superficie totale			0 14 00				Valore totale		€ 3.660.53

Terreni post riordino

Comune	Massa	Particella provvisoria	Superficie totale (ha are ca)	Coefficiente di stima particella	Superficie porzione (ha are ca)	Qualità / Classe porzione	Valore unitario (€/mq)	Servitù (€)	Valore particella (€)
1. MERETO DI TOMBA	21	491	0 12 59	0.987896		SEMINATIVO 1	2.7590091	-19.14	3.412.41
Superficie totale			0 12 59				Valore totale		€ 3.412.41

Conguaglio: Credito Ditta € 248



Consorzio di Bonifica
LEDRA - TAGLIAMENTO

Riordino fondiario nel comprensorio di "Tomba"

Comuni di Basiliano e Mereto di Tomba

REGISTRO DEI CONGUAGLI

scheda: 310

Dati anagrafici e proprietà

1. GALLAI LUIGI, nata a BASILIANO il 02/09/1924

Proprietà 1/1

Cod. fisc. GLLGU24P02A700H

Indirizzo: VIA CAVOUR, 11/3 33031 BASILIANO (UD)

Terreni ante riordino

Comune	Foglio	Particella	Superficie totale (ha are ca)	Coefficiente di stima particella	Superficie porzione (ha are ca)	Qualità / Classe porzione	Valore unitario (€/mq)	Servitù (€)	Valore particella (€)
1. MERETO DI TOMBA	18	157	1 11 80	0.945003		SEMINATIVO 1	2.814		29.730.30
2. BASILIANO	1	153	0 51 70	0.930246	0 49 63	SEMINATIVO 3	2.786		12.977.98
					0 02 07	BOSCO CEDUO 1	0.6		
3. BASILIANO	1	143	0 27 00	0.943048		SEMINATIVO 2	2.8		7.129.44
4. BASILIANO	1	137	0 75 70	0.941744	0 65 78	SEMINATIVO 2	2.8		17.905.95
					0 09 92	BOSCO CEDUO 1	0.6		
5. BASILIANO	1	53	1 02 30	0.943265	0 71 92	SEMINATIVO 1	2.814		20.809.46
					0 30 38	BOSCO CEDUO 1	0.6		
Superficie totale			3 68 50				Valore totale		€ 88.553.12

Terreni post riordino

Comune	Massa	Particella provvisoria	Superficie totale (ha are ca)	Coefficiente di stima particella	Superficie porzione (ha are ca)	Qualità / Classe porzione	Valore unitario (€/mq)	Servitù (€)	Valore particella (€)
1. BASILIANO	16	732	3 07 20	0.995021		SEMINATIVO 1	2.7590091	-192.48	84.142.24
2. BASILIANO	16	295	1 13 75	0.945638		BOSCO CEDUO 1	0.5882749	-13.32	6.314.53
Superficie totale			4 20 95				Valore totale		€ 90.456.77

Conguaglio: Debito Ditta € 1.904



Consorzio di Bonifica
LEDRA - TAGLIAMENTO

Riordino fondiario nel comprensorio di "Tomba"

Comuni di Basiliano e Mereto di Tomba

REGISTRO DEI CONGUAGLI

scheda: 312

Dati anagrafici e proprietà

1. GALLAI PIA, nata a BASILIANO il 14/06/1944 Proprietà 1/1 Cod. fisc. GLLPIA44H54A700W
Indirizzo: VIA DELLA RESISTENZA, 13/1 33031 BASILIANO (UD)

Terreni ante riordino

Comune	Foglio	Particella	Superficie totale (ha are ca)	Coefficiente di stima particella	Superficie porzione (ha are ca)	Qualità / Classe porzione	Valore unitario (€/mq)	Servitù (€)	Valore particella (€)
1. BASILIANO	1	149	0 64 00	0.925330	0 62 08	SEMINATIVO 2	2.8		16.191.06
					0 01 92	BOSCO CEDUO 1	0.6		
2. BASILIANO	1	90	0 39 40	0.938619		SEMINATIVO 1	2.814		10.406.62
Superficie totale			1 03 40				Valore totale		€ 26.597.68

Terreni post riordino

Comune	Massa	Particella provvisoria	Superficie totale (ha are ca)	Coefficiente di stima particella	Superficie porzione (ha are ca)	Qualità / Classe porzione	Valore unitario (€/mq)	Servitù (€)	Valore particella (€)
1. BASILIANO	2	565	0 98 42	0.992419		SEMINATIVO 1	2.7590091	-493.36	26.454.95
2. BASILIANO	2	561	0 02 68	0.938549		BOSCO CEDUO 1	0.5882749		147.97
Superficie totale			1 01 10				Valore totale		€ 26.602.92

Conguaglio: Debito Ditta € 5



Consorzio di Bonifica
LEDRA - TAGLIAMENTO

Riordino fondiario nel comprensorio di "Tomba"

Comuni di Basiliano e Mereto di Tomba

REGISTRO DEI CONGUAGLI

scheda: 313

Dati anagrafici e proprietà

1. GALLAI SILVANO, nato a BASILIANO il 18/06/1930 Proprietà 1/1 Cod. fisc. GLLSVN30H18A700D
Indirizzo: VIA DAMIANO CHIESA, 4/1 33031 BLESSANO di BASILIANO (UD)

Terreni ante riordino

Comune	Foglio	Particella	Superficie totale (ha are ca)	Coefficiente di stima particella	Superficie porzione (ha are ca)	Qualità / Classe porzione	Valore unitario (€/mq)	Servitù (€)	Valore particella (€)
1. BASILIANO	1	138	0 48 00	0.934263	0 46 46	SEMINATIVO 2	2.8		12.239.96
					0 01 54	BOSCO CEDUO 1	0.6		
2. BASILIANO	1	45	0 69 20	0.936957	0 68 02	SEMINATIVO 2	2.8		17.911.24
					0 01 18	BOSCO CEDUO 1	0.6		
Superficie totale			1 17 20				Valore totale		€ 30.151.21

Terreni post riordino

Comune	Massa provvisoria	Particella	Superficie totale (ha are ca)	Coefficiente di stima particella	Superficie porzione (ha are ca)	Qualità / Classe porzione	Valore unitario (€/mq)	Servitù (€)	Valore particella (€)
1. BASILIANO	12	412	1 14 24	0.992911		SEMINATIVO 1	2.7590091	-97.36	31.198.11
Superficie totale			1 14 24				Valore totale		€ 31.198.11

Conguaglio: Debito Ditta € 1.047



Consorzio di Bonifica
LEDRA - TAGLIAMENTO

Riordino fondiario nel comprensorio di "Tomba"

Comuni di Basiliano e Mereto di Tomba

REGISTRO DEI CONGUAGLI

scheda: 314

Dati anagrafici e proprietà

1. ZORATTI GEMMO, nato a UDINE il 12/07/1969 Proprietà 1/1 Cod. fisc. ZRTGMM69L12L483D
Indirizzo: VIA SAN LORENZO, 17/1 33030 CODROIPO (UD)

Terreni ante riordino

Comune	Foglio	Particella	Superficie totale (ha are ca)	Coefficiente di stima particella	Superficie porzione (ha are ca)	Qualità / Classe porzione	Valore unitario (€/mq)	Servitù (€)	Valore particella (€)
1. MERETO DI TOMBA	14	114	0 84 60	0.938744	0 79 69	SEMINATIVO ARBORATO 3	2.772		21.013.47
					0 04 91	BOSCO CEDUO 1	0.6		
Superficie totale			0 84 60				Valore totale		€ 21.013.47

Terreni post riordino

Comune	Massa	Particella provvisoria	Superficie totale (ha are ca)	Coefficiente di stima particella	Superficie porzione (ha are ca)	Qualità / Classe porzione	Valore unitario (€/mq)	Servitù (€)	Valore particella (€)
1. MERETO DI TOMBA	42	806	0 77 21	0.989742		SEMINATIVO 1	2.7590091	-6.75	21.077.04
Superficie totale			0 77 21				Valore totale		€ 21.077.04

Conguaglio: Debito Ditta € 64



Consorzio di Bonifica
LEDRA - TAGLIAMENTO

Riordino fondiario nel comprensorio di "Tomba"

Comuni di Basiliano e Mereto di Tomba

REGISTRO DEI CONGUAGLI

scheda: 315

Dati anagrafici e proprietà

1. DEL GIUDICE BEPPINO, nato a BASILIANO il 30/01/1937 Proprietà 1/1 Cod. fisc. DLGBPN37A30A700J
Indirizzo: PIAZZA UMBERTO I, 10 33031 VISSANDONE di BASILIANO (UD)

Terreni ante riordino

Comune	Foglio	Particella	Superficie totale (ha are ca)	Coefficiente di stima particella	Superficie porzione (ha are ca)	Qualità / Classe porzione	Valore unitario (€/mq)	Servitù (€)	Valore particella (€)
1. BASILIANO	11	183	0 03 20	0.907674		BOSCO CEDUO 1	0.6		174.27
Superficie totale			0 03 20				Valore totale		€ 174.27

Terreni post riordino

Comune	Massa	Particella provvisoria	Superficie totale (ha are ca)	Coefficiente di stima particella	Superficie porzione (ha are ca)	Qualità / Classe porzione	Valore unitario (€/mq)	Servitù (€)	Valore particella (€)
1. MERETO DI TOMBA	4	81	0 03 18	0.904394		BOSCO CEDUO 1	0.5882749		169.19
Superficie totale			0 03 18				Valore totale		€ 169.19

Conguaglio: Credito Ditta € 5



Consorzio di Bonifica
LEDRA - TAGLIAMENTO

Riordino fondiario nel comprensorio di "Tomba"

Comuni di Basiliano e Mereto di Tomba

REGISTRO DEI CONGUAGLI

scheda: 316

Dati anagrafici e proprietà

1. GOSPARO ZOILLA, nata a MERETO DI TOMBA il 11/03/1922 Proprietà 1/1 Cod. fisc. GSPZLL22C51F144H
Indirizzo: VIA CAPORETTO, 3 33036 MERETO DI TOMBA (UD)

Terreni ante riordino

Comune	Foglio	Particella	Superficie totale (ha are ca)	Coefficiente di stima particella	Superficie porzione (ha are ca)	Qualità / Classe porzione	Valore unitario (€/mq)	Servitù (€)	Valore particella (€)
1. MERETO DI TOMBA	10	21	0 36 70	0.938363		SEMINATIVO 3	2.786	-51.82	9.542.58
Superficie totale			0 36 70				Valore totale		€ 9.542.58

Terreni post riordino

Comune	Massa	Particella provvisoria	Superficie totale (ha are ca)	Coefficiente di stima particella	Superficie porzione (ha are ca)	Qualità / Classe porzione	Valore unitario (€/mq)	Servitù (€)	Valore particella (€)
1. MERETO DI TOMBA	40	856	0 35 46	0.979690		SEMINATIVO 1	2.7590091	-25.89	9.558.86
Superficie totale			0 35 46				Valore totale		€ 9.558.86

Conguaglio: Debito Ditta € 16



Consorzio di Bonifica
LEDRA - TAGLIAMENTO

Riordino fondiario nel comprensorio di "Tomba"

Comuni di Basiliano e Mereto di Tomba

REGISTRO DEI CONGUAGLI

scheda: 317

Dati anagrafici e proprietà

1 . GENERO DANIELE, nato a UDINE il 10/08/1973	Proprietà 1/3	Cod. fisc. GNRDNL73M10L483P
Indirizzo: VIA CAVOUR, 31/1 33031 BLESSANO di BASILIANO (UD)		
2 . GENERO IVANO, nato a UDINE il 16/09/1970	Proprietà 1/3	Cod. fisc. GNRVNI70P16L483A
Indirizzo: VICOLO MONTE SANTO, 4/1 33031 BLESSANO di BASILIANO (UD)		
3 . ZIRALDO MARIA, nata a FAGAGNA il 02/08/1948	Proprietà 1/3	Cod. fisc. ZRLMRA48M42D461W
Indirizzo: VIA MONTE SANTO, 4/1 33031 BLESSANO di BASILIANO (UD)		

Terreni ante riordino

Comune	Foglio	Particella	Superficie totale (ha are ca)	Coefficiente di stima particella	Superficie porzione (ha are ca)	Qualità / Classe porzione	Valore unitario (€/mq)	Servitù (€)	Valore particella (€)
1 . BASILIANO	1	50	0 71 10	0.943542	0 67 33	SEMINATIVO 2	2.8		18.001.46
					0 03 77	BOSCO CEDUO 1	0.6		
Superficie totale			0 71 10				Valore totale		€ 18.001.46

Terreni post riordino

Comune	Massa	Particella provvisoria	Superficie totale (ha are ca)	Coefficiente di stima particella	Superficie porzione (ha are ca)	Qualità / Classe porzione	Valore unitario (€/mq)	Servitù (€)	Valore particella (€)
1 . BASILIANO	15	721	0 65 28	0.988883		SEMINATIVO 1	2.7590091	-55.37	17.755.23
Superficie totale			0 65 28				Valore totale		€ 17.755.23

Conguaglio: Credito Ditta € 246



Consorzio di Bonifica
LEDRA - TAGLIAMENTO

Riordino fondiario nel comprensorio di "Tomba"

Comuni di Basiliano e Mereto di Tomba

REGISTRO DEI CONGUAGLI

scheda: 319

Dati anagrafici e proprietà

1 . GENERO DOLORES, nata a UDINE il 05/01/1956	Proprietà 1/2	Cod. fisc. GNRDRS56A45L483H
Indirizzo: VIA PANTIANICCO, 27/1 33031 BLESSANO di BASILIANO (UD)		
2 . PIGNOLO NILLA, nata a BASILIANO il 19/12/1932	Proprietà 1/2	Cod. fisc. PGNLL32T59A700U
Indirizzo: VIA PANTIANICCO, 29/1 33031 BLESSANO di BASILIANO (UD)		

Terreni ante riordino

Comune	Foglio	Particella	Superficie totale (ha are ca)	Coefficiente di stima particella	Superficie porzione (ha are ca)	Qualità / Classe porzione	Valore unitario (€/mq)	Servitù (€)	Valore particella (€)
1 . BASILIANO	2	117	0 33 70	0.919964	0 25 48	SEMINATIVO ARBORATO 2	2.8	-312.20	6.704.92
					0 08 22	BOSCO CEDUO 1	0.6		
Superficie totale			0 33 70				Valore totale		€ 6.704.92

Terreni post riordino

Comune	Massa	Particella provvisoria	Superficie totale (ha are ca)	Coefficiente di stima particella	Superficie porzione (ha are ca)	Qualità / Classe porzione	Valore unitario (€/mq)	Servitù (€)	Valore particella (€)
1 . BASILIANO	15	713	0 25 80	0.969022		SEMINATIVO 1	2.7590091	-138.03	6.759.71
Superficie totale			0 25 80				Valore totale		€ 6.759.71

Conguaglio: Debito Ditta € 55



Consorzio di Bonifica
LEDRA - TAGLIAMENTO

Riordino fondiario nel comprensorio di "Tomba"

Comuni di Basiliano e Mereto di Tomba

REGISTRO DEI CONGUAGLI

scheda: 320

Dati anagrafici e proprietà

1. GENERO IDO, nato a UDINE il 29/01/1949 Proprietà 1/1 Cod. fisc. GNRDIO49A29L483T
Indirizzo: VICOLO MONTE SANTO, 1/1 33031 BLESSANO di BASILIANO (UD)

Terreni ante riordino

Comune	Foglio	Particella	Superficie totale (ha are ca)	Coefficiente di stima particella	Superficie porzione (ha are ca)	Qualità / Classe porzione	Valore unitario (€/mq)	Servitù (€)	Valore particella (€)
1. BASILIANO	1	73	0 41 90	0.933926	0 39 30	SEMINATIVO ARBORATO 2	2.8		10.422.61
					0 02 60	BOSCO CEDUO 1	0.6		
Superficie totale			0 41 90				Valore totale		€ 10.422.61

Terreni post riordino

Comune	Massa	Particella provvisoria	Superficie totale (ha are ca)	Coefficiente di stima particella	Superficie porzione (ha are ca)	Qualità / Classe porzione	Valore unitario (€/mq)	Servitù (€)	Valore particella (€)
1. MERETO DI TOMBA	13	418	0 54 96	0.936382		BOSCO CEDUO 1	0.5882749		3.027.47
2. BASILIANO	15	718	0 27 49	0.972201		SEMINATIVO 1	2.7590091	-46.71	7.326.96
Superficie totale			0 82 45				Valore totale		€ 10.354.43

Conguaglio: Credito Ditta € 68



Consorzio di Bonifica
LEDRA - TAGLIAMENTO

Riordino fondiario nel comprensorio di "Tomba"

Comuni di Basiliano e Mereto di Tomba

REGISTRO DEI CONGUAGLI

scheda: 322

Dati anagrafici e proprietà

1. GENERO ILMO, nato a BASILIANO il 06/10/1947 Proprietà 1/1 Cod. fisc. GNRLMI47R06A700A
Indirizzo: VIA PANTIANICCO, 14/2 33031 BLESSANO di BASILIANO (UD)

Terreni ante riordino

Comune	Foglio	Particella	Superficie totale (ha are ca)	Coefficiente di stima particella	Superficie porzione (ha are ca)	Qualità / Classe porzione	Valore unitario (€/mq)	Servitù (€)	Valore particella (€)
1. MERETO DI TOMBA	18	156	0 55 90	0.935186	0 54 67	SEMINATIVO 1	2.814		14.456.05
					0 01 23	BOSCO CEDUO 1	0.6		
Superficie totale			0 55 90				Valore totale		€ 14.456.05

Terreni post riordino

Comune	Massa	Particella provvisoria	Superficie totale (ha are ca)	Coefficiente di stima particella	Superficie porzione (ha are ca)	Qualità / Classe porzione	Valore unitario (€/mq)	Servitù (€)	Valore particella (€)
1. MERETO DI TOMBA	7	641	0 54 65	0.983495		SEMINATIVO 1	2.7590091	-39.40	14.789.72
Superficie totale			0 54 65				Valore totale		€ 14.789.72

Conguaglio: Debito Ditta € 334



Consorzio di Bonifica
LEDRA - TAGLIAMENTO

Riordino fondiario nel comprensorio di "Tomba"

Comuni di Basiliano e Mereto di Tomba

REGISTRO DEI CONGUAGLI

scheda: 324

Dati anagrafici e proprietà

- | | | |
|---|---------------|-----------------------------|
| 1 . CASASOLA BRILLA, nata a MERETO DI TOMBA il 15/04/1915 | Usufrutto 1/3 | Cod. fisc. CSSBLL15D55F144V |
| Indirizzo: VIA SS DANIELE E AGOSTINO, 17 33036 MERETO DI TOMBA (UD) | | |
| 2 . ZORATTI FIORELLO, nato a MERETO DI TOMBA il 17/01/1946 | Proprietà 1/1 | Cod. fisc. ZRTFLL46A17F144W |
| Indirizzo: VIA SS DANIELE E AGOSTINO, 19/1 33036 MERETO DI TOMBA (UD) | | |

Terreni ante riordino

Comune	Foglio	Particella	Superficie totale (ha are ca)	Coefficiente di stima particella	Superficie porzione (ha are ca)	Qualità / Classe porzione	Valore unitario (€/mq)	Servitù (€)	Valore particella (€)
1 . MERETO DI TOMBA	10	25	0 33 00	0.930027		SEMINATIVO ARBORATO 3	2.772	-49.90	8.457.62
Superficie totale			0 33 00				Valore totale		€ 8.457.62

Terreni post riordino

Comune	Massa provvisoria	Particella	Superficie totale (ha are ca)	Coefficiente di stima particella	Superficie porzione (ha are ca)	Qualità / Classe porzione	Valore unitario (€/mq)	Servitù (€)	Valore particella (€)
1 . MERETO DI TOMBA	36	24	0 32 09	0.979521		SEMINATIVO 1	2.7590091	-29.83	8.642.52
Superficie totale			0 32 09				Valore totale		€ 8.642.52

Conguaglio: Debito Ditta € 185



Consorzio di Bonifica
LEDRA - TAGLIAMENTO

Riordino fondiario nel comprensorio di "Tomba"

Comuni di Basiliano e Mereto di Tomba

REGISTRO DEI CONGUAGLI

scheda: 328

Dati anagrafici e proprietà

1. MORETTI ANGELICA, nata a BASILIANO il 14/09/1904	Usufruttuario parziale	Cod. fisc. MRTNLC04P54A700E
Indirizzo: VIALE RIMEMBRANZA, 3 33036 MERETO DI TOMBA (UD)		
2. ZORATTI ANGELINO, nato a MERETO DI TOMBA il 05/12/1937	Proprietà 1/1	Cod. fisc. ZRTNLN37T05F144N
Indirizzo: VIA SAN LORENZO, 17/1 33033 POZZO di CODROIPO (UD)		

Terreni ante riordino

Comune	Foglio	Particella	Superficie totale (ha are ca)	Coefficiente di stima particella	Superficie porzione (ha are ca)	Qualità / Classe porzione	Valore unitario (€/mq)	Servitù (€)	Valore particella (€)
1. MERETO DI TOMBA	14	134	0 19 10	0.919010	0 18 26	SEMINATIVO 3	2.786		4.721.54
					0 00 84	BOSCO CEDUO 1	0.6		
Superficie totale			0 19 10				Valore totale		€ 4.721.54

Terreni post riordino

Comune	Massa	Particella provvisoria	Superficie totale (ha are ca)	Coefficiente di stima particella	Superficie porzione (ha are ca)	Qualità / Classe porzione	Valore unitario (€/mq)	Servitù (€)	Valore particella (€)
1. MERETO DI TOMBA	41	822	0 17 28	0.970543		SEMINATIVO 1	2.7590091	-209.36	4.417.77
Superficie totale			0 17 28				Valore totale		€ 4.417.77

Conguaglio: Credito Ditta € 304



Consorzio di Bonifica
LEDRA - TAGLIAMENTO

Riordino fondiario nel comprensorio di "Tomba"

Comuni di Basiliano e Mereto di Tomba

REGISTRO DEI CONGUAGLI

scheda: 329

Dati anagrafici e proprietà

1. GIACOMINI GIULIO, nato a MERETO DI TOMBA il 16/01/1940 Proprietà 1/1 Cod. fisc. GCMGLI40A16F144T
Indirizzo: VIA E. MIGOTTI, 13/1 33036 TOMBA di MERETO DI TOMBA (UD)

Terreni ante riordino

Comune	Foglio	Particella	Superficie totale (ha are ca)	Coefficiente di stima particella	Superficie porzione (ha are ca)	Qualità / Classe porzione	Valore unitario (€/mq)	Servitù (€)	Valore particella (€)
1. MERETO DI TOMBA	16	140	0 35 30	0.971323	0 34 14	SEMINATIVO ARBORATO 3	2.772		9.259.83
					0 01 16	BOSCO CEDUO 1	0.6		
2. MERETO DI TOMBA	6	214	0 29 70	0.966442		SEMINATIVO 2	2.8		8.036.93
Superficie totale			0 65 00				Valore totale		€ 17.296.76

Terreni post riordino

Comune	Massa	Particella provvisoria	Superficie totale (ha are ca)	Coefficiente di stima particella	Superficie porzione (ha are ca)	Qualità / Classe porzione	Valore unitario (€/mq)	Servitù (€)	Valore particella (€)
1. MERETO DI TOMBA	14	432	0 65 43	0.979428		SEMINATIVO 1	2.7590091	-42.77	17.638.06
Superficie totale			0 65 43				Valore totale		€ 17.638.06

Conguaglio: Debito Ditta € 341



Consorzio di Bonifica
LEDRA - TAGLIAMENTO

Riordino fondiario nel comprensorio di "Tomba"

Comuni di Basiliano e Mereto di Tomba

REGISTRO DEI CONGUAGLI

scheda: 330

Dati anagrafici e proprietà

1. GIACOMINI GIUSEPPE, nato a MERETO DI TOMBA il 29/12/1936 Proprietà 1/1 Cod. fisc. GCMGPP36T29F144X
Indirizzo: VIA SAN ROCCO, 15/1 33036 TOMBA di MERETO DI TOMBA (UD)

Terreni ante riordino

Comune	Foglio	Particella	Superficie totale (ha are ca)	Coefficiente di stima particella	Superficie porzione (ha are ca)	Qualità / Classe porzione	Valore unitario (€/mq)	Servitù (€)	Valore particella (€)
1. MERETO DI TOMBA	11	307	0 44 90	0.985491		SEMINATIVO 2	2.8		12.389.59
Superficie totale			0 44 90				Valore totale		€ 12.389.59

Terreni post riordino

Comune	Massa provvisoria	Particella	Superficie totale (ha are ca)	Coefficiente di stima particella	Superficie porzione (ha are ca)	Qualità / Classe porzione	Valore unitario (€/mq)	Servitù (€)	Valore particella (€)
1. MERETO DI TOMBA	13	707	0 05 43	0.929256		BOSCO CEDUO 1	0.5882749		296.84
2. MERETO DI TOMBA	13	702	0 44 44	0.979449		SEMINATIVO 1	2.7590091	-39.96	11.969.10
Superficie totale			0 49 87				Valore totale		€ 12.265.94

Conguaglio: Credito Ditta € 124



Consorzio di Bonifica
LEDRA - TAGLIAMENTO

Riordino fondiario nel comprensorio di "Tomba"

Comuni di Basiliano e Mereto di Tomba

REGISTRO DEI CONGUAGLI

scheda: 331

Dati anagrafici e proprietà

1. GIACOMINI LUIGI, nata a MERETO DI TOMBA il 11/07/1941

Proprietà 1/1

Cod. fisc.

Terreni ante riordino

Comune	Foglio	Particella	Superficie totale (ha are ca)	Coefficiente di stima particella	Superficie porzione (ha are ca)	Qualità / Classe porzione	Valore unitario (€/mq)	Servitù (€)	Valore particella (€)
1. MERETO DI TOMBA	16	142	0 18 80	0.961610	0 18 16	SEMINATIVO ARBORATO 3	2.772		4.877.62
					0 00 64	BOSCO CEDUO 1	0.6		
Superficie totale			0 18 80				Valore totale		€ 4.877.62

Terreni post riordino

Comune	Massa provvisoria	Particella	Superficie totale (ha are ca)	Coefficiente di stima particella	Superficie porzione (ha are ca)	Qualità / Classe porzione	Valore unitario (€/mq)	Servitù (€)	Valore particella (€)
1. MERETO DI TOMBA	14	431	0 18 94	0.969697		SEMINATIVO 1	2.7590091	-12.38	5.054.83
Superficie totale			0 18 94				Valore totale		€ 5.054.83

Conguaglio: Debito Ditta € 177



Consorzio di Bonifica
LEDRA - TAGLIAMENTO

Riordino fondiario nel comprensorio di "Tomba"

Comuni di Basiliano e Mereto di Tomba

REGISTRO DEI CONGUAGLI

scheda: 332

Dati anagrafici e proprietà

1. GIACOMINI MASSIMILIANO, nato a UDINE il 29/12/1970 Proprietà 1/1 Cod. fisc. GCMMSM70T29L483E
Indirizzo: VIA PADRE E. MIGOTTI, 11/B 33036 MERETO DI TOMBA (UD)

Terreni ante riordino

Comune	Foglio	Particella	Superficie totale (ha are ca)	Coefficiente di stima particella	Superficie porzione (ha are ca)	Qualità / Classe porzione	Valore unitario (€/mq)	Servitù (€)	Valore particella (€)
1. MERETO DI TOMBA	7	170	0 75 20	0.940047		SEMINATIVO 3	2.786		19.694.66
Superficie totale			0 75 20				Valore totale		€ 19.694.66

Terreni post riordino

Comune	Massa	Particella provvisoria	Superficie totale (ha are ca)	Coefficiente di stima particella	Superficie porzione (ha are ca)	Qualità / Classe porzione	Valore unitario (€/mq)	Servitù (€)	Valore particella (€)
1. MERETO DI TOMBA	23	395	0 74 85	0.989781		SEMINATIVO 1	2.7590091	-7.88	20.432.26
Superficie totale			0 74 85				Valore totale		€ 20.432.26

Conguaglio: Debito Ditta € 738



Consorzio di Bonifica
LEDRA - TAGLIAMENTO

Riordino fondiario nel comprensorio di "Tomba"

Comuni di Basiliano e Mereto di Tomba

REGISTRO DEI CONGUAGLI

scheda: 333

Dati anagrafici e proprietà

1. GIACOMINI OLINDO, nato a MERETO DI TOMBA il 15/09/1920 Proprietà 1/1 Cod. fisc. GCMLND20P15F144F
Indirizzo: VIA SAN MICHELE, 14/1 33036 TOMBA di MERETO DI TOMBA (UD)

Terreni ante riordino

Comune	Foglio	Particella	Superficie totale (ha are ca)	Coefficiente di stima particella	Superficie porzione (ha are ca)	Qualità / Classe porzione	Valore unitario (€/mq)	Servitù (€)	Valore particella (€)
1. MERETO DI TOMBA	10	103	0 90 50	0.995842	0 86 88	SEMINATIVO 3	2.786		24.320.42
					0 03 62	BOSCO CEDUO 1	0.6		
Superficie totale			0 90 50				Valore totale		€ 24.320.42

Terreni post riordino

Comune	Massa provvisoria	Particella	Superficie totale (ha are ca)	Coefficiente di stima particella	Superficie porzione (ha are ca)	Qualità / Classe porzione	Valore unitario (€/mq)	Servitù (€)	Valore particella (€)
1. MERETO DI TOMBA	30	324	0 84 63	0.994368		SEMINATIVO 1	2.7590091	-131.13	23.086.86
Superficie totale			0 84 63				Valore totale		€ 23.086.86

Conguaglio: Credito Ditta € 1.234



Consorzio di Bonifica
LEDRA - TAGLIAMENTO

Riordino fondiario nel comprensorio di "Tomba"

Comuni di Basiliano e Mereto di Tomba

REGISTRO DEI CONGUAGLI

scheda: 334

Dati anagrafici e proprietà

1. GIACOMINI PAOLINO, nato a MERETO DI TOMBA il 18/02/1952 Proprietà 1/1 Cod. fisc. GCMPN52B18F144Q
Indirizzo: VIA MONTE CANIN, 3 33078 SAN VITO AL TAGLIAMENTO (PN)

Terreni ante riordino

Comune	Foglio	Particella	Superficie totale (ha are ca)	Coefficiente di stima particella	Superficie porzione (ha are ca)	Qualità / Classe porzione	Valore unitario (€/mq)	Servitù (€)	Valore particella (€)
1 . MERETO DI TOMBA	17	50	0 44 40	0.981036	0 43 51	SEMINATIVO 3	2.786		11.944.40
					0 00 89	BOSCO CEDUO 1	0.6		
2 . MERETO DI TOMBA	17	39	0 37 10	0.981036	0 36 02	SEMINATIVO 3	2.786		9.908.44
					0 01 08	BOSCO CEDUO 1	0.6		
3 . MERETO DI TOMBA	17	38	0 02 90	0.981036		BOSCO CEDUO 1	0.6		170.70
Superficie totale			0 84 40				Valore totale		€ 22.023.54

Terreni post riordino

Comune	Massa	Particella provvisoria	Superficie totale (ha are ca)	Coefficiente di stima particella	Superficie porzione (ha are ca)	Qualità / Classe porzione	Valore unitario (€/mq)	Servitù (€)	Valore particella (€)
1 . MERETO DI TOMBA	5	605	0 14 76	0.981036		SEMINATIVO 1	2.7590091	-6.75	3.988.32
2 . BASILIANO	5	604	0 67 01	0.981036		SEMINATIVO 1	2.7590091		18.137.52
Superficie totale			0 81 77				Valore totale		€ 22.125.84

Conguaglio: Debito Ditta € 102



Consorzio di Bonifica
LEDRA - TAGLIAMENTO

Riordino fondiario nel comprensorio di "Tomba"

Comuni di Basiliano e Mereto di Tomba

REGISTRO DEI CONGUAGLI

scheda: 335

Dati anagrafici e proprietà

1. ZORATTI AMOS, nato a MERETO DI TOMBA il 07/02/1934 Proprietà 1/1 Cod. fisc. ZRTMSA34B07F144U
Indirizzo: VIA TRENTO E TRIESTE, 2/2 33036 MERETO DI TOMBA (UD)

Terreni ante riordino

Comune	Foglio	Particella	Superficie totale (ha are ca)	Coefficiente di stima particella	Superficie porzione (ha are ca)	Qualità / Classe porzione	Valore unitario (€/mq)	Servitù (€)	Valore particella (€)
1. MERETO DI TOMBA	9	630	0 15 80	0.929256		SEMINATIVO 3	2.786		4.090.47
Superficie totale			0 15 80				Valore totale		€ 4.090.47

Terreni post riordino

Comune	Massa	Particella provvisoria	Superficie totale (ha are ca)	Coefficiente di stima particella	Superficie porzione (ha are ca)	Qualità / Classe porzione	Valore unitario (€/mq)	Servitù (€)	Valore particella (€)
1. MERETO DI TOMBA	41	821	0 15 65	0.967593		SEMINATIVO 1	2.7590091	-36.58	4.141.34
Superficie totale			0 15 65				Valore totale		€ 4.141.34

Conguaglio: Debito Ditta € 51



Consorzio di Bonifica
LEDRA - TAGLIAMENTO

Riordino fondiario nel comprensorio di "Tomba"

Comuni di Basiliano e Mereto di Tomba

REGISTRO DEI CONGUAGLI

scheda: 336

Dati anagrafici e proprietà

1. GIACOMINI TOMAS, nato a UDINE il 10/02/1973 Proprietà 1/1 Cod. fisc. GCMTMS73B10L483R
Indirizzo: VIA DAMIANO CHIESA, 5/4 33031 BASILIANO (UD)

Terreni ante riordino

Comune	Foglio	Particella	Superficie totale (ha are ca)	Coefficiente di stima particella	Superficie porzione (ha are ca)	Qualità / Classe porzione	Valore unitario (€/mq)	Servitù (€)	Valore particella (€)
1. BASILIANO	1	167	0 29 10	0.937948		SEMINATIVO 3	2.786	-245.17	7.359.02
2. BASILIANO	1	123	0 95 20	0.942487		SEMINATIVO 3	2.786	-26.82	24.970.51
3. BASILIANO	1	44	0 25 20	0.925239		SEMINATIVO 2	2.8		6.528.49
Superficie totale			1 49 50				Valore totale		€ 38.858.01

Terreni post riordino

Comune	Massa	Particella provvisoria	Superficie totale (ha are ca)	Coefficiente di stima particella	Superficie porzione (ha are ca)	Qualità / Classe porzione	Valore unitario (€/mq)	Servitù (€)	Valore particella (€)
1. BASILIANO	2	564	1 42 67	0.990098		SEMINATIVO 1	2.7590091	-722.42	38.250.58
2. BASILIANO	2	563	0 13 06	0.935245		BOSCO CEDUO 1	0.5882749		718.54
Superficie totale			1 55 73				Valore totale		€ 38.969.12

Conguaglio: Debito Ditta € 111



Consorzio di Bonifica
LEDRA - TAGLIAMENTO

Riordino fondiario nel comprensorio di "Tomba"

Comuni di Basiliano e Mereto di Tomba

REGISTRO DEI CONGUAGLI

scheda: 337

Dati anagrafici e proprietà

1. ZILLI GIOVANNI, nato a BASILIANO il 01/01/1952 Proprietà 1/1 Cod. fisc. ZLLGNN52A01A700H
Indirizzo: VIA DAMIANO CHIESA, 20/3 33031 BASILIANO (UD)

Terreni ante riordino

Comune	Foglio	Particella	Superficie totale (ha are ca)	Coefficiente di stima particella	Superficie porzione (ha are ca)	Qualità / Classe porzione	Valore unitario (€/mq)	Servitù (€)	Valore particella (€)
1. MERETO DI TOMBA	18	177	0 47 10	0.941842	0 45 69	SEMINATIVO 2	2.8	-304.50	11.824.35
					0 01 41	BOSCO CEDUO 1	0.6		
2. MERETO DI TOMBA	18	176	0 35 90	0.941676	0 34 93	SEMINATIVO 2	2.8	-233.45	9.031.32
					0 00 97	BOSCO CEDUO 1	0.6		
3. MERETO DI TOMBA	18	175	0 66 20	0.942051	0 65 01	SEMINATIVO 2	2.8	-413.00	16.802.23
					0 01 19	BOSCO CEDUO 1	0.6		
4. MERETO DI TOMBA	18	174	0 41 90	0.943880	0 40 27	SEMINATIVO 2	2.8	-37.80	10.697.32
					0 01 63	BOSCO CEDUO 1	0.6		
5. MERETO DI TOMBA	18	155	0 67 50	0.944038		SEMINATIVO 2	2.8		17.842.31
6. MERETO DI TOMBA	18	154	0 83 40	0.943860		SEMINATIVO 1	2.814		22.151.22
7. MERETO DI TOMBA	7	366	2 52 30	0.946734	2 48 77	SEMINATIVO ARBORATO 3	2.772	-3.324.32	62.162.05
					0 03 53	BOSCO CEDUO 1	0.6		
8. BASILIANO	2	115	0 45 00	0.940269		SEMINATIVO ARBORATO 1	2.828	-128.67	11.837.18
9. BASILIANO	2	114	0 41 80	0.941906		SEMINATIVO ARBORATO 1	2.828	-129.38	11.004.92
Superficie totale			6 81 10				Valore totale		€ 173.352.92

Terreni post riordino

Comune	Massa	Particella provvisoria	Superficie totale (ha are ca)	Coefficiente di stima particella	Superficie porzione (ha are ca)	Qualità / Classe porzione	Valore unitario (€/mq)	Servitù (€)	Valore particella (€)
1. MERETO DI TOMBA	21	766	2 27 63	1.001687		SEMINATIVO 1	2.7590091	-2.840.03	60.069.23
2. MERETO DI TOMBA	21	761	0 09 75	0.948687		BOSCO CEDUO 1	0.5882749	-16.20	527.94
3. MERETO DI TOMBA	7	633	4 06 90	0.997097		SEMINATIVO 1	2.7590091	-271.83	111.666.34
Superficie totale			6 44 28				Valore totale		€ 172.263.51

Conguaglio: Credito Ditta € 1.089



Consorzio di Bonifica
LEDRA - TAGLIAMENTO

Riordino fondiario nel comprensorio di "Tomba"

Comuni di Basiliano e Mereto di Tomba

REGISTRO DEI CONGUAGLI

scheda: 338

Dati anagrafici e proprietà

1. GIORGIUTTI AMERIS, nato a BASILIANO il 10/04/1947 Proprietà 1/1 Cod. fisc. GRGMRS47D10A700Y
Indirizzo: VIA PANTIANICCO, 72/4 33031 BLESSANO di BASILIANO (UD)

Terreni ante riordino

Comune	Foglio	Particella	Superficie totale (ha are ca)	Coefficiente di stima particella	Superficie porzione (ha are ca)	Qualità / Classe porzione	Valore unitario (€/mq)	Servitù (€)	Valore particella (€)
1. BASILIANO	1	130	0 29 50	0.922825	0 28 88	SEMINATIVO 2	2.8		7.496.66
					0 00 62	BOSCO CEDUO 1	0.6		
2. BASILIANO	1	118	0 37 70	0.935247		SEMINATIVO 2	2.8		9.872.46
3. BASILIANO	1	111	0 47 30	0.940765	0 46 07	SEMINATIVO 1	2.814		12.265.60
					0 01 23	BOSCO CEDUO 1	0.6		
Superficie totale			1 14 50				Valore totale		€ 29.634.73

Terreni post riordino

Comune	Massa	Particella provvisoria	Superficie totale (ha are ca)	Coefficiente di stima particella	Superficie porzione (ha are ca)	Qualità / Classe porzione	Valore unitario (€/mq)	Servitù (€)	Valore particella (€)
1. BASILIANO	6	304	1 10 54	0.991992		SEMINATIVO 1	2.7590091	-777.30	29.476.57
Superficie totale			1 10 54				Valore totale		€ 29.476.57

Conguaglio: Credito Ditta € 158



Consorzio di Bonifica
LEDRA - TAGLIAMENTO

Riordino fondiario nel comprensorio di "Tomba"

Comuni di Basiliano e Mereto di Tomba

REGISTRO DEI CONGUAGLI

scheda: 339

Dati anagrafici e proprietà

1 . GIORGIUTTI AMERIS, nato a BASILIANO il 10/04/1947	Proprietà 1/2	Cod. fisc. GRGMR547D10A700Y
Indirizzo: VIA PANTIANICCO, 72/4 33031 BLESSANO di BASILIANO (UD)		
2 . VALERIO NATALINA, nata a MARTIGNACCO il 27/12/1953	Proprietà 1/2	Cod. fisc. VLRNLN53T67E982U
Indirizzo: VIA PANTIANICCO, 72/4 33031 BASILIANO (UD)		
3 . COZZI CHIARINA, nata a BASILIANO il 15/09/1915	Usufrutto	Cod. fisc. CZZCRN15P55A700Q
Indirizzo: VIA PANTIANICCO, 60 33031 BASILIANO (UD)		

Terreni ante riordino

Comune	Foglio	Particella	Superficie totale (ha are ca)	Coefficiente di stima particella	Superficie porzione (ha are ca)	Qualità / Classe porzione	Valore unitario (€/mq)	Servitù (€)	Valore particella (€)
1 . BASILIANO	1	164	0 27 90	0.939528		SEMINATIVO 3	2.786		7.302.89
2 . BASILIANO	1	163	0 28 00	0.939833	0 23 18	SEMINATIVO 3	2.786		6.341.19
					0 04 82	BOSCO CEDUO 1	0.6		
Superficie totale			0 55 90				Valore totale		€ 13.644.08

Terreni post riordino

Comune	Massa	Particella provvisoria	Superficie totale (ha are ca)	Coefficiente di stima particella	Superficie porzione (ha are ca)	Qualità / Classe porzione	Valore unitario (€/mq)	Servitù (€)	Valore particella (€)
1 . BASILIANO	2	187	0 06 50	0.940505		BOSCO CEDUO 1	0.5882749		359.63
2 . BASILIANO	2	186	0 52 68	0.989292		SEMINATIVO 1	2.7590091	-7.88	14.370.94
Superficie totale			0 59 18				Valore totale		€ 14.730.57

Conguaglio: Debito Ditta € 1.086



Consorzio di Bonifica
LEDRA - TAGLIAMENTO

Riordino fondiario nel comprensorio di "Tomba"

Comuni di Basiliano e Mereto di Tomba

REGISTRO DEI CONGUAGLI

scheda: 340

Dati anagrafici e proprietà

1. GIUSEPPINI ELENA, nata a UDINE il 11/10/1974	Proprietà 1/18	Cod. fisc. GSPLNE74R51L483K
Indirizzo: VIA SAN CLEMENTE, 10/5 33035 MARTIGNACCO (UD)		
2. GIUSEPPINI MAURO, nato a MARTIGNACCO il 13/05/1977	Proprietà 1/18	Cod. fisc. GSPMRA77E13E982F
Indirizzo: VIA DEL MULINO, 11/2 33035 MARTIGNACCO (UD)		
3. GIUSEPPINI RENATO, nato a MARTIGNACCO il 10/10/1936	Proprietà 1/18	Cod. fisc. GSPRNT36R10E982X
Indirizzo: VIA DEL MULINO, 11/2 33035 MARTIGNACCO (UD)		
4. SGUAZZIN AZELMA, nata a SAN GIORGIO DI NOGARO il 10/03/1911	Proprietà 6/18	Cod. fisc. SGZLZM11C50H895M
Indirizzo: LOCALITA' CASTELLERE, 17/1 33036 MERETO DI TOMBA (UD)		
5. TOMADA ALBINA, nata a MERETO DI TOMBA il 07/07/1941	Proprietà 3/18	Cod. fisc. TMDLBN41L47F144G
Indirizzo: VIA COLUGNA, 25/2 33010 PLAINO di PAGNACCO (UD)		
6. TOMADA ATTOS, nato a MERETO DI TOMBA il 18/10/1948	Proprietà 3/18	Cod. fisc. TMDTTS48R18F144R
Indirizzo: VIA BOSCHETTO, 5/B 34070 SAN LORENZO ISONTINO (GO)		
7. MORELLI GEMMA, nata a UDINE il 26/09/1951	Proprietà 1/18	Cod. fisc. MRLGMM51P66L483S
Indirizzo: VIA CASTELLIERE, 17/1 33036 TOMBA di MERETO DI TOMBA (U)		
8. TOMADA DENNIS, nato a UDINE il 11/09/1980	Proprietà 1/18	Cod. fisc. TMDDNS80P11L483C
9. TOMADA PAOLA, nata a UDINE il 09/08/1973	Proprietà 1/18	Cod. fisc. TMDPLA73M49L483U

Terreni ante riordino

Comune	Foglio	Particella	Superficie totale (ha are ca)	Coefficiente di stima particella	Superficie porzione (ha are ca)	Qualità / Classe porzione	Valore unitario (€/mq)	Servitù (€)	Valore particella (€)
1. MERETO DI TOMBA	6	174	0 42 60	0.995926		SEMINATIVO ARBORATO 3	2.772		11.760.61
Superficie totale			0 42 60				Valore totale		€ 11.760.61

Terreni post riordino

Comune	Massa provvisoria	Particella	Superficie totale (ha are ca)	Coefficiente di stima particella	Superficie porzione (ha are ca)	Qualità / Classe porzione	Valore unitario (€/mq)	Servitù (€)	Valore particella (€)
1. MERETO DI TOMBA	27	232	0 42 60	0.995926		SEMINATIVO 1	2.7590091	-145.20	11.560.29
Superficie totale			0 42 60				Valore totale		€ 11.560.29

Conguaglio: Credito Ditta € 200



Consorzio di Bonifica
LEDRA - TAGLIAMENTO

Riordino fondiario nel comprensorio di "Tomba"

Comuni di Basiliano e Mereto di Tomba

REGISTRO DEI CONGUAGLI

scheda: 341

Dati anagrafici e proprietà

1. ZILLI MAURIZIO, nato a BASILIANO il 29/12/1953 Proprietà 1/1 Cod. fisc. ZLLMRZ53T29A700Y
Indirizzo: VIA DAMIANO CHIESA, 72 33031 BASILIANO (UD)

Terreni ante riordino

Comune	Foglio	Particella	Superficie totale (ha are ca)	Coefficiente di stima particella	Superficie porzione (ha are ca)	Qualità / Classe porzione	Valore unitario (€/mq)	Servitù (€)	Valore particella (€)
1. MERETO DI TOMBA	18	158	0 34 40	0.926588		SEMINATIVO 1	2.814		8.969.52
Superficie totale			0 34 40				Valore totale		€ 8.969.52

Terreni post riordino

Comune	Massa provvisoria	Particella	Superficie totale (ha are ca)	Coefficiente di stima particella	Superficie porzione (ha are ca)	Qualità / Classe porzione	Valore unitario (€/mq)	Servitù (€)	Valore particella (€)
1. MERETO DI TOMBA	7	626	0 33 19	0.977577		SEMINATIVO 1	2.7590091	-23.07	8.928.75
Superficie totale			0 33 19				Valore totale		€ 8.928.75

Conguaglio: Credito Ditta € 41



Consorzio di Bonifica
LEDRA - TAGLIAMENTO

Riordino fondiario nel comprensorio di "Tomba"

Comuni di Basiliano e Mereto di Tomba

REGISTRO DEI CONGUAGLI

scheda: 342

Dati anagrafici e proprietà

1. GOMBOSO ADA, nata a LESTIZZA il 25/04/1926 Proprietà 1/1 Cod. fisc. GMBDAA26D65E553T
Indirizzo: VIA M.BIANCHI TOMBA, 1/1 33036 MERETO DI TOMBA (UD)

Terreni ante riordino

Comune	Foglio	Particella	Superficie totale (ha are ca)	Coefficiente di stima particella	Superficie porzione (ha are ca)	Qualità / Classe porzione	Valore unitario (€/mq)	Servitù (€)	Valore particella (€)
1. MERETO DI TOMBA	11	425	0 09 30	0.919964		BOSCO CEDUO 1	0.6		513.34
2. MERETO DI TOMBA	11	388	1 57 70	0.939652		SEMINATIVO 2	2.8		41.491.26
Superficie totale			1 67 00				Valore totale		€ 42.004.60

Terreni post riordino

Comune	Massa	Particella provvisoria	Superficie totale (ha are ca)	Coefficiente di stima particella	Superficie porzione (ha are ca)	Qualità / Classe porzione	Valore unitario (€/mq)	Servitù (€)	Valore particella (€)
1. MERETO DI TOMBA	13	429	0 10 96	0.955426		BOSCO CEDUO 1	0.5882749		616.01
2. MERETO DI TOMBA	13	427	1 53 64	1.003153		SEMINATIVO 1	2.7590091	-128.32	42.394.76
Superficie totale			1 64 60				Valore totale		€ 43.010.77

Conguaglio: Debito Ditta € 1.006



Consorzio di Bonifica
LEDRA - TAGLIAMENTO

Riordino fondiario nel comprensorio di "Tomba"

Comuni di Basiliano e Mereto di Tomba

REGISTRO DEI CONGUAGLI

scheda: 343

Dati anagrafici e proprietà

1. GORTANI MARIA, nata a ARTA TERME il 04/10/1944 Proprietà 1/1 Cod. fisc. GRTMRA44R44A447A
Indirizzo: VIA M.BIANCHI, 24/1 33036 MERETO DI TOMBA (UD)

Terreni ante riordino

Comune	Foglio	Particella	Superficie totale (ha are ca)	Coefficiente di stima particella	Superficie porzione (ha are ca)	Qualità / Classe porzione	Valore unitario (€/mq)	Servitù (€)	Valore particella (€)
1. MERETO DI TOMBA	11	382	0 88 60	1.004767	0 86 74	SEMINATIVO ARBORATO 2	2.8		24.515.12
					0 01 86	BOSCO CEDUO 1	0.6		
2. MERETO DI TOMBA	6	246	0 60 50	0.985966	0 59 83	SEMINATIVO 3	2.786		16.474.35
					0 00 67	BOSCO CEDUO 1	0.6		
3. MERETO DI TOMBA	6	245	0 53 20	0.985966	0 52 40	SEMINATIVO 3	2.786		14.441.09
					0 00 80	BOSCO CEDUO 1	0.6		
Superficie totale			2 02 30				Valore totale		€ 55.430.56

Terreni post riordino

Comune	Massa provvisoria	Particella	Superficie totale (ha are ca)	Coefficiente di stima particella	Superficie porzione (ha are ca)	Qualità / Classe porzione	Valore unitario (€/mq)	Servitù (€)	Valore particella (€)
1. MERETO DI TOMBA	46	269	0 85 62	0.986501		SEMINATIVO 1	2.7590091	-64.72	23.239.03
2. MERETO DI TOMBA	25	526	1 15 06	0.985986		SEMINATIVO 1	2.7590091	-163.21	31.137.07
Superficie totale			2 00 68				Valore totale		€ 54.376.10

Conguaglio: Credito Ditta € 1.054



Consorzio di Bonifica
LEDRA - TAGLIAMENTO

Riordino fondiario nel comprensorio di "Tomba"

Comuni di Basiliano e Mereto di Tomba

REGISTRO DEI CONGUAGLI

scheda: 344

Dati anagrafici e proprietà

1. GOSPARO IVANO, nato a UDINE il 09/04/1973	Proprietà 1/6	Cod. fisc. GSPVNI73D09L483M
Indirizzo: VIA AQUILEIA, 14/1 33036 PLASENCIS di MERETO DI TOMBA (UD)		
2. GOSPARO TIZIANO, nata a UDINE il 24/07/1969	Proprietà 1/6	Cod. fisc. GSPTZN69L24L483J
Indirizzo: VIA ASQUINI, 24/1 33034 FAGAGNA (UD)		
3. LEONARDUZZI LUIGINA, nata a SEDEGLIANO il 15/11/1944	Proprietà 4/6	Cod. fisc. LNRLGN44S55I562J
Indirizzo: VIA AQUILEIA, 14/1 33036 PLASENCIS di MERETO DI TOMBA (UD)		

Terreni ante riordino

Comune	Foglio	Particella	Superficie totale (ha are ca)	Coefficiente di stima particella	Superficie porzione (ha are ca)	Qualità / Classe porzione	Valore unitario (€/mq)	Servitù (€)	Valore particella (€)
1. BASILIANO	2	116	0 87 50	0.938770		SEMINATIVO ARBORATO 1	2.828	-212.81	23.017.05
2. BASILIANO	2	80	0 35 90	0.933295		SEMINATIVO 2	2.8		9.381.49
3. BASILIANO	1	176	0 69 60	0.947736		SEMINATIVO 2	2.8	-831.95	17.637.54
4. BASILIANO	1	28	0 69 70	0.948911		SEMINATIVO 2	2.8	-319.20	18.199.75
Superficie totale			2 62 70				Valore totale		€ 68.235.82

Terreni post riordino

Comune	Massa	Particella provvisoria	Superficie totale (ha are ca)	Coefficiente di stima particella	Superficie porzione (ha are ca)	Qualità / Classe porzione	Valore unitario (€/mq)	Servitù (€)	Valore particella (€)
1. BASILIANO	15	288	2 54 85	0.992948		SEMINATIVO 1	2.7590091	-247.63	69.569.83
Superficie totale			2 54 85				Valore totale		€ 69.569.83

Conguaglio: Debito Ditta € 1.334



Consorzio di Bonifica
LEDRA - TAGLIAMENTO

Riordino fondiario nel comprensorio di "Tomba"

Comuni di Basiliano e Mereto di Tomba

REGISTRO DEI CONGUAGLI

scheda: 345

Dati anagrafici e proprietà

1. FURLANO ANDREINA, nata a SAN DANIELE DEL FRIULI il 17/03/1956 Proprietà 1/1 Cod. fisc. FRLNRN56C57H816A
Indirizzo: VIA SANTA CATERINA, 20/2 PASIAN DI PRATO (UD)

Terreni ante riordino

Comune	Foglio	Particella	Superficie totale (ha are ca)	Coefficiente di stima particella	Superficie porzione (ha are ca)	Qualità / Classe porzione	Valore unitario (€/mq)	Servitù (€)	Valore particella (€)
1. MERETO DI TOMBA	10	32	0 56 30	0.940369	0 50 28	SEMINATIVO ARBORATO 2	2.8		13.578.55
					0 06 02	BOSCO CEDUO 1	0.6		
Superficie totale			0 56 30				Valore totale		€ 13.578.55

Terreni post riordino

Comune	Massa provvisoria	Particella	Superficie totale (ha are ca)	Coefficiente di stima particella	Superficie porzione (ha are ca)	Qualità / Classe porzione	Valore unitario (€/mq)	Servitù (€)	Valore particella (€)
1. MERETO DI TOMBA	39	825	0 50 17	0.988045		SEMINATIVO 1	2.7590091	-53.47	13.623.00
Superficie totale			0 50 17				Valore totale		€ 13.623.00

Conguaglio: Debito Ditta € 44



Consorzio di Bonifica
LEDRA - TAGLIAMENTO

Riordino fondiario nel comprensorio di "Tomba"

Comuni di Basiliano e Mereto di Tomba

REGISTRO DEI CONGUAGLI

scheda: 347

Dati anagrafici e proprietà

1 . ULIANA LUIGI, nato a MERETO DI TOMBA il 10/11/1935	Usufrutto 1/1	Cod. fisc. LNULGU35S10F144T
Indirizzo: VIA GAETANO PIETRA, 7/1 33100 UDINE (UD)		
2 . ULIANA MARCO, nato a UDINE il 12/02/1975	Nuda proprietà 1/2	Cod. fisc. LNUMRC75B12L4830
Indirizzo: VIA GAETANO PIETRA, 7 33100 UDINE (UD)		
3 . ULIANA STEFANO, nato a UDINE il 18/05/1971	Nuda proprietà 1/2	Cod. fisc. LNUSFN71E18L483D
Indirizzo: VIA GAETANO PIGOZZI, 6 33100 UDINE (UD)		

Terreni ante riordino

Comune	Foglio	Particella	Superficie totale (ha are ca)	Coefficiente di stima particella	Superficie porzione (ha are ca)	Qualità / Classe porzione	Valore unitario (€/mq)	Servitù (€)	Valore particella (€)
1 . MERETO DI TOMBA	7	406	0 68 00	0.943908		SEMINATIVO ARBORATO 3	2.772		17.792.29
Superficie totale			0 68 00				Valore totale		€ 17.792.29

Terreni post riordino

Comune	Massa provvisoria	Particella	Superficie totale (ha are ca)	Coefficiente di stima particella	Superficie porzione (ha are ca)	Qualità / Classe porzione	Valore unitario (€/mq)	Servitù (€)	Valore particella (€)
1 . MERETO DI TOMBA	21	531	0 66 87	0.992142		SEMINATIVO 1	2.7590091	-450.17	17.854.35
Superficie totale			0 66 87				Valore totale		€ 17.854.35

Conguaglio: Debito Ditta € 62



Consorzio di Bonifica
LEDRA - TAGLIAMENTO

Riordino fondiario nel comprensorio di "Tomba"

Comuni di Basiliano e Mereto di Tomba

REGISTRO DEI CONGUAGLI

scheda: 348

Dati anagrafici e proprietà

1 . TOPPANO GIANNI, nato a MERETO DI TOMBA il 14/08/1936 Proprietà 1/1 Cod. fisc. TPPGNN36M14F144A
Indirizzo: VIA SEMIDE, 4/1 33036 TOMBA di MERETO DI TOMBA (UD)

Terreni ante riordino

Comune	Foglio	Particella	Superficie totale (ha are ca)	Coefficiente di stima particella	Superficie porzione (ha are ca)	Qualità / Classe porzione	Valore unitario (€/mq)	Servitù (€)	Valore particella (€)
1 . MERETO DI TOMBA	11	418	0 30 40	0.948015		SEMINATIVO 2	2.8	-96.88	7.972.62
2 . MERETO DI TOMBA	11	267	1 80 80	0.990148	1 76 46 0 04 34	SEMINATIVO 1 BOSCO CEDUO 1	2.814 0.6		49.424.47
3 . MERETO DI TOMBA	11	591	0 66 10	0.947318		SEMINATIVO ARBORATO 2	2.8		17.532.96
4 . MERETO DI TOMBA	11	358	1 09 30	0.979890	1 07 44 0 01 86	SEMINATIVO 2 BOSCO CEDUO 1	2.8 0.6		29.587.59
5 . MERETO DI TOMBA	11	359	0 15 30	0.979067		SEMINATIVO 2	2.8		4.194.32
6 . MERETO DI TOMBA	11	362	0 65 10	0.974511		SEMINATIVO 3	2.786	-127.11	17.547.46
7 . MERETO DI TOMBA	11	363	0 23 20	0.972612		SEMINATIVO 3	2.786	-56.07	6.230.43
8 . MERETO DI TOMBA	11	389	0 35 30	0.930908	0 34 81 0 00 49	SEMINATIVO 2 BOSCO CEDUO 1	2.8 0.6		9.100.74
9 . MERETO DI TOMBA	11	410	0 19 20	0.933954		SEMINATIVO 2	2.8		5.020.94
10 . BASILIANO	1	1	0 24 70	0.927071	0 22 08 0 02 62	SEMINATIVO 1 BOSCO CEDUO 1	2.814 0.6		5.905.92
11 . MERETO DI TOMBA	11	417	0 27 80	0.949518		SEMINATIVO 2	2.8	-103.04	7.288.01
12 . MERETO DI TOMBA	18	84	0 81 80	1.007708	0 80 16 0 01 64	SEMINATIVO 2 BOSCO CEDUO 1	2.8 0.6	-52.64	22.664.32
13 . MERETO DI TOMBA	11	441	0 66 10	0.947858	0 64 32 0 01 78	SEMINATIVO ARBORATO 2 BOSCO CEDUO 1	2.8 0.6		17.171.78
14 . MERETO DI TOMBA	11	463	0 60 30	0.980734		SEMINATIVO 3	2.786		16.475.91
15 . MERETO DI TOMBA	16	107	0 47 20	0.987946	0 46 68 0 00 52	SEMINATIVO ARBORATO 3 BOSCO CEDUO 1	2.772 0.6		12.814.55
16 . MERETO DI TOMBA	16	127	0 90 50	0.986544	0 84 62 0 05 88	SEMINATIVO 3 BOSCO CEDUO 1	2.786 0.6		23.605.95
17 . MERETO DI TOMBA	16	150	0 63 10	0.981036	0 61 71 0 01 39	SEMINATIVO ARBORATO 3 BOSCO CEDUO 1	2.772 0.6		16.863.44
18 . MERETO DI TOMBA	16	153	0 39 40	0.981036	0 38 45 0 00 95	SEMINATIVO 3 BOSCO CEDUO 1	2.786 0.6		10.564.95
19 . MERETO DI TOMBA	18	21	0 33 60	0.985966	0 30 95 0 02 65	SEMINATIVO 2 BOSCO CEDUO 1	2.8 0.6		8.701.15
20 . MERETO DI TOMBA	18	22	0 79 10	0.985966	0 77 44 0 01 66	SEMINATIVO ARBORATO 2 BOSCO CEDUO 1	2.8 0.6		21.477.11



Consorzio di Bonifica
LEDRA - TAGLIAMENTO

Riordino fondiario nel comprensorio di "Tomba"

Comuni di Basiliano e Mereto di Tomba

REGISTRO DEI CONGUAGLI

scheda: 348

21 . MERETO DI TOMBA	18	83	1 30 20	1.006484	1 24 99	SEMINATIVO 1	2.814	-351.75	35.363.11
					0 05 21	BOSCO CEDUO 1	0.6		
22 . MERETO DI TOMBA	11	416	1 09 50	0.956451		SEMINATIVO 2	2.8	-329.84	28.994.95
Superficie totale							13 98 00	Valore totale	€ 374.502.66

Terreni post riordino

Comune	Massa	Particella provvisoria	Superficie totale (ha are ca)	Coefficiente di stima particella	Superficie porzione (ha are ca)	Qualità / Classe porzione	Valore unitario (€/mq)	Servitù (€)	Valore particella (€)
1 . MERETO DI TOMBA	8	646	13 66 40	0.986377		SEMINATIVO 1	2.7590091	-940.44	370.914.93
2 . MERETO DI TOMBA	8	125	0 27 86	0.937614		BOSCO CEDUO 1	0.5882749		1.536.69
3 . MERETO DI TOMBA	8	124	0 04 64	0.936668		BOSCO CEDUO 1	0.5882749		255.67
4 . MERETO DI TOMBA	8	123	0 04 83	0.936668		BOSCO CEDUO 1	0.5882749		266.14
Superficie totale							14 03 73	Valore totale	€ 372.973.43

Conguaglio: Credito Ditta € 1.529



Consorzio di Bonifica
LEDRA - TAGLIAMENTO

Riordino fondiario nel comprensorio di "Tomba"

Comuni di Basiliano e Mereto di Tomba

REGISTRO DEI CONGUAGLI

scheda: 349

Dati anagrafici e proprietà

1 . GREATTI ANNAMARIA, nata a UDINE il 20/08/1966	Proprietà 1/2 comunione dei beni	Cod. fisc. GRTNMR66M60L483T
Indirizzo: VIA TRENTO, 57/2 33031 VISSANDONE di BASILIANO (UD)		
2 . MEZZAVILLA ALFIO, nato a BASILIANO il 25/03/1957	Proprietà 1/2 comunione dei beni	Cod. fisc. MZZLFA57C25A7005
Indirizzo: VIA TRENTO, 57/2 33031 VISSANDONE di BASILIANO (UD)		

Terreni ante riordino

Comune	Foglio	Particella	Superficie totale (ha are ca)	Coefficiente di stima particella	Superficie porzione (ha are ca)	Qualità / Classe porzione	Valore unitario (€/mq)	Servitù (€)	Valore particella (€)
1 . BASILIANO	10	25	0 42 20	0.919539	0 36 42	SEMINATIVO 1	2.814		9.742.87
					0 05 78	BOSCO CEDUO 1	0.6		
Superficie totale			0 42 20				Valore totale		€ 9.742.87

Terreni post riordino

Comune	Massa provvisoria	Particella	Superficie totale (ha are ca)	Coefficiente di stima particella	Superficie porzione (ha are ca)	Qualità / Classe porzione	Valore unitario (€/mq)	Servitù (€)	Valore particella (€)
1 . BASILIANO	5	599	0 12 25	0.956483		SEMINATIVO 1	2.7590091	-33.21	3.199.50
2 . BASILIANO	5	598	0 13 44	0.904705		BOSCO CEDUO 1	0.5882749		715.30
3 . BASILIANO	5	485	0 20 57	0.962008		SEMINATIVO 1	2.7590091	-213.30	5.246.37
Superficie totale			0 46 26				Valore totale		€ 9.161.17

Conguaglio: Credito Ditta € 582



Consorzio di Bonifica
LEDRA - TAGLIAMENTO

Riordino fondiario nel comprensorio di "Tomba"

Comuni di Basiliano e Mereto di Tomba

REGISTRO DEI CONGUAGLI

scheda: 350

Dati anagrafici e proprietà

1. I.D.C. ISTIT. DIOCESANO PER IL SOSTENTAMENTO DEL CLERO Proprietà 1/1 Cod. fisc. 001421450303
Indirizzo: VIA SCROSOPPI, 3 33100 UDINE (UD)

Terreni ante riordino

Comune	Foglio	Particella	Superficie totale (ha are ca)	Coefficiente di stima particella	Superficie porzione (ha are ca)	Qualità / Classe porzione	Valore unitario (€/mq)	Servitù (€)	Valore particella (€)
1. MERETO DI TOMBA	17	26	0 69 00	0.976204		SEMINATIVO 3	2.786	-172.04	18.593.93
2. MERETO DI TOMBA	11	439	0 61 70	0.929863	0 60 22	SEMINATIVO 2	2.8		15.761.56
					0 01 48	BOSCO CEDUO 1	0.6		
3. MERETO DI TOMBA	11	367	0 19 90	0.967844	0 18 49	SEMINATIVO 3	2.786		5.067.55
					0 01 41	BOSCO CEDUO 1	0.6		
4. MERETO DI TOMBA	10	86	0 86 70	0.994168	0 84 27	SEMINATIVO 3	2.786		23.485.65
					0 02 43	BOSCO CEDUO 1	0.6		
5. MERETO DI TOMBA	9	611	0 64 60	0.933919	0 59 04	SEMINATIVO ARBORATO 3	2.772		15.595.96
					0 05 56	BOSCO CEDUO 1	0.6		
6. MERETO DI TOMBA	6	216	1 09 70	0.988803	1 02 79	SEMINATIVO 1	2.814		29.011.19
					0 06 91	BOSCO CEDUO 1	0.6		
7. BASILIANO	1	152	0 35 40	0.929585	0 31 93	SEMINATIVO 3	2.786		8.462.85
					0 03 47	BOSCO CEDUO 1	0.6		
Superficie totale			4 47 00				Valore totale		€ 115.978.68

Terreni post riordino

Comune	Massa	Particella provvisoria	Superficie totale (ha are ca)	Coefficiente di stima particella	Superficie porzione (ha are ca)	Qualità / Classe porzione	Valore unitario (€/mq)	Servitù (€)	Valore particella (€)
1. MERETO DI TOMBA	45	684	0 62 05	0.976204		SEMINATIVO 1	2.7590091	-71.48	16.640.80
2. MERETO DI TOMBA	45	683	0 02 08	0.926984		BOSCO CEDUO 1	0.5882749		113.43
3. MERETO DI TOMBA	28	795	1 57 98	0.994322		SEMINATIVO 1	2.7590091	-100.74	43.238.60
4. MERETO DI TOMBA	28	794	0 07 66	0.949167		BOSCO CEDUO 1	0.5882749		427.71
5. MERETO DI TOMBA	38	45	0 01 74	0.927394		BOSCO CEDUO 1	0.5882749		94.93
6. MERETO DI TOMBA	38	44	0 32 65	0.974872		SEMINATIVO 1	2.7590091	-3.38	8.778.43
7. MERETO DI TOMBA	37	548	0 02 66	0.936762		BOSCO CEDUO 1	0.5882749		146.59
8. MERETO DI TOMBA	37	547	0 51 29	0.988205		SEMINATIVO 1	2.7590091	-69.22	13.914.82
9. MERETO DI TOMBA	5	601	0 00 35	0.978196		SEMINATIVO 1	2.7590091		94.46
10. BASILIANO	5	606	1 19 43	0.980368		SEMINATIVO 1	2.7590091	-6.75	32.297.20
Superficie totale			4 37 89				Valore totale		€ 115.746.96



Consorzio di Bonifica
LEDRA - TAGLIAMENTO

Riordino fondiario nel comprensorio di "Tomba"

Comuni di Basiliano e Mereto di Tomba

REGISTRO DEI CONGUAGLI

scheda: 350

Conguaglio: Credito Ditta € 232



Consorzio di Bonifica
LEDRA - TAGLIAMENTO

Riordino fondiario nel comprensorio di "Tomba"

Comuni di Basiliano e Mereto di Tomba

REGISTRO DEI CONGUAGLI

scheda: 352

Dati anagrafici e proprietà

1. ZILLI GIOVANNI, nato a BASILIANO il 01/01/1952	Proprietà 2/9	Cod. fisc. ZLLGNN52A01A700H
Indirizzo: VIA DAMIANO CHIESA, 84 33031 BASILIANO (UD)		
2. ZILLI MAURIZIO, nato a BASILIANO il 29/12/1953	Proprietà 2/9	Cod. fisc. ZLLMRZ53T29A700Y
Indirizzo: VIA DAMIANO CHIESA, 72 33031 BASILIANO (UD)		
3. ZILLI MILVIA, nata a BASILIANO il 16/02/1950	Proprietà 2/9	Cod. fisc. ZLLMLV50B56A700W
Indirizzo: VIA PODGORA, 70/1 33031 ORGNANO di BASILIANO (UD)		
4. POTOCCO IFI BRUNA, nata a BASILIANO il 14/12/1922	Proprietà 3/9	Cod. fisc. PTCFRN22T54A700C
Indirizzo: VIA DAMIANO CHIESA, 72 33031 BASILIANO (UD)		

Terreni ante riordino

Comune	Foglio	Particella	Superficie totale (ha are ca)	Coefficiente di stima particella	Superficie porzione (ha are ca)	Qualità / Classe porzione	Valore unitario (€/mq)	Servitù (€)	Valore particella (€)
1. BASILIANO	1	158	1 08 60	0.949365	1 06 32	SEMINATIVO 3	2.786		28.250.77
					0 02 28	BOSCO CEDUO 1	0.6		
Superficie totale			1 08 60				Valore totale		€ 28.250.77

Terreni post riordino

Comune	Massa	Particella provvisoria	Superficie totale (ha are ca)	Coefficiente di stima particella	Superficie porzione (ha are ca)	Qualità / Classe porzione	Valore unitario (€/mq)	Servitù (€)	Valore particella (€)
1. MERETO DI TOMBA	7	627	1 04 46	0.997476		SEMINATIVO 1	2.7590091	-78.23	28.669.64
Superficie totale			1 04 46				Valore totale		€ 28.669.64

Conguaglio: Debito Ditta € 419



Consorzio di Bonifica
LEDRA - TAGLIAMENTO

Riordino fondiario nel comprensorio di "Tomba"

Comuni di Basiliano e Mereto di Tomba

REGISTRO DEI CONGUAGLI

scheda: 353

Dati anagrafici e proprietà

1. LINZI ALDO, nato a MERETO DI TOMBA il 21/01/1928 Proprietà 1/1 Cod. fisc. LNZLDA28B21F144N
Indirizzo: VIA TRENTO E TRIESTE, 18/1 33036 MERETO DI TOMBA (UD)

Terreni ante riordino

Comune	Foglio	Particella	Superficie totale (ha are ca)	Coefficiente di stima particella	Superficie porzione (ha are ca)	Qualità / Classe porzione	Valore unitario (€/mq)	Servitù (€)	Valore particella (€)
1. MERETO DI TOMBA	9	787	0 30 00	0.935839	0 28 50	SEMINATIVO ARBORATO 3	2.772		7.477.54
					0 01 50	BOSCO CEDUO 1	0.6		
2. MERETO DI TOMBA	9	786	0 32 00	0.936228	0 29 31	SEMINATIVO ARBORATO 3	2.772		7.757.71
					0 02 69	BOSCO CEDUO 1	0.6		
Superficie totale			0 62 00				Valore totale		€ 15.235.25

Terreni post riordino

Comune	Massa provvisoria	Particella	Superficie totale (ha are ca)	Coefficiente di stima particella	Superficie porzione (ha are ca)	Qualità / Classe porzione	Valore unitario (€/mq)	Servitù (€)	Valore particella (€)
1. MERETO DI TOMBA	40	835	0 56 54	0.983038		SEMINATIVO 1	2.7590091	-40.52	15.294.31
Superficie totale			0 56 54				Valore totale		€ 15.294.31

Conguaglio: Debito Ditta € 59



Consorzio di Bonifica
LEDRA - TAGLIAMENTO

Riordino fondiario nel comprensorio di "Tomba"

Comuni di Basiliano e Mereto di Tomba

REGISTRO DEI CONGUAGLI

scheda: 354

Dati anagrafici e proprietà

1. LINZI ARMIDO, nato a MERETO DI TOMBA il 22/06/1930 Proprietà 1/1 Cod. fisc. LNZRMD30H22F144X
Indirizzo: VIA ARMANDO DIAZ, 27/1 33036 MERETO DI TOMBA (UD)

Terreni ante riordino

Comune	Foglio	Particella	Superficie totale (ha are ca)	Coefficiente di stima particella	Superficie porzione (ha are ca)	Qualità / Classe porzione	Valore unitario (€/mq)	Servitù (€)	Valore particella (€)
1. MERETO DI TOMBA	11	292	0 10 40	0.938596		SEMINATIVO 2	2.8		2.733.19
2. MERETO DI TOMBA	7	199	0 06 70	0.938596		SEMINATIVO 3	2.786		1.752.00
Superficie totale			0 17 10				Valore totale		€ 4.485.19

Terreni post riordino

Comune	Massa	Particella provvisoria	Superficie totale (ha are ca)	Coefficiente di stima particella	Superficie porzione (ha are ca)	Qualità / Classe porzione	Valore unitario (€/mq)	Servitù (€)	Valore particella (€)
1. MERETO DI TOMBA	22	1	0 16 76	0.970431		SEMINATIVO 1	2.7590091	-568.50	3.918.87
Superficie totale			0 16 76				Valore totale		€ 3.918.87

Conguaglio: Credito Ditta € 566



Consorzio di Bonifica
LEDRA - TAGLIAMENTO

Riordino fondiario nel comprensorio di "Tomba"

Comuni di Basiliano e Mereto di Tomba

REGISTRO DEI CONGUAGLI

scheda: 355

Dati anagrafici e proprietà

1. ZILLI GUIDO, nato a UDINE il 30/12/1951 Proprietà 1/1 bene personale Cod. fisc. ZLLGDU51T30L483I
Indirizzo: VIA DAMIANO CHIESA, 28/2 33031 BASILIANO (UD)

Terreni ante riordino

Comune	Foglio	Particella	Superficie totale (ha are ca)	Coefficiente di stima particella	Superficie porzione (ha are ca)	Qualità / Classe porzione	Valore unitario (€/mq)	Servitù (€)	Valore particella (€)
1. MERETO DI TOMBA	18	213	0 40 40	0.924610		SEMINATIVO ARBORATO 2	2.8	-104.72	10.354.47
2. MERETO DI TOMBA	18	184	0 44 30	0.933856	0 35 71 0 08 59	SEMINATIVO 2 BOSCO CEDUO 1	2.8 0.6		9.818.75
3. MERETO DI TOMBA	18	179	0 29 10	0.921645	0 23 45 0 05 65	SEMINATIVO 2 BOSCO CEDUO 1	2.8 0.6	-163.80	6.200.16
4. MERETO DI TOMBA	18	172	0 28 65	0.934490	0 27 45 0 01 20	SEMINATIVO 2 BOSCO CEDUO 1	2.8 0.6	-105.84	7.143.93
5. BASILIANO	1	166	0 06 40	0.924610		BOSCO CEDUO 1	0.6		355.05
6. BASILIANO	1	132	0 60 40	0.943242	0 59 13 0 01 27	SEMINATIVO 2 BOSCO CEDUO 1	2.8 0.6	-463.40	15.225.16
7. BASILIANO	1	131	0 44 50	0.943242	0 39 74 0 04 76	SEMINATIVO 2 BOSCO CEDUO 1	2.8 0.6	-348.95	10.416.08
8. BASILIANO	1	89	0 36 30	0.947057		SEMINATIVO 1	2.814		9.674.02
Superficie totale			2 90 05				Valore totale		€ 69.187.61

Terreni post riordino

Comune	Massa	Particella provvisoria	Superficie totale (ha are ca)	Coefficiente di stima particella	Superficie porzione (ha are ca)	Qualità / Classe porzione	Valore unitario (€/mq)	Servitù (€)	Valore particella (€)
1. BASILIANO	6	616	2 55 27	1.000364		SEMINATIVO 1	2.7590091	-7.88	70.446.96
2. BASILIANO	6	307	0 02 30	0.946798		BOSCO CEDUO 1	0.5882749		128.10
Superficie totale			2 57 57				Valore totale		€ 70.575.07

Conguaglio: Debito Ditta € 1.387



Consorzio di Bonifica
LEDRA - TAGLIAMENTO

Riordino fondiario nel comprensorio di "Tomba"

Comuni di Basiliano e Mereto di Tomba

REGISTRO DEI CONGUAGLI

scheda: 356

Dati anagrafici e proprietà

- | | | |
|--|----------------------------------|-----------------------------|
| 1 . BASSI VIENDA, nata a PASIAN DI PRATO il 26/12/1948 | Proprietà 1/2 comunione dei beni | Cod. fisc. BSSVND48T66G352T |
| Indirizzo: VIA PIAVE, 30/1 33036 PANTIANICCO di MERETO DI TOMBA (UD) | | |
| 2 . CISILINO LEANDRO, nato a UDINE il 07/07/1946 | Proprietà 1/2 comunione dei beni | Cod. fisc. CSLDDR46L07L483D |
| Indirizzo: VIA PIAVE, 30/1 33036 PANTIANICCO di MERETO DI TOMBA (UD) | | |

Terreni ante riordino

Comune	Foglio	Particella	Superficie totale (ha are ca)	Coefficiente di stima particella	Superficie porzione (ha are ca)	Qualità / Classe porzione	Valore unitario (€/mq)	Servitù (€)	Valore particella (€)
1 . MERETO DI TOMBA	17	86	0 34 30	0.940752		SEMINATIVO 3	2.786	-111.44	8.878.37
2 . MERETO DI TOMBA	17	85	0 22 10	0.938148		SEMINATIVO 3	2.786	-51.19	5.725.04
3 . MERETO DI TOMBA	17	125	0 33 20	0.929422		SEMINATIVO 3	2.786	-18.11	8.578.60
4 . MERETO DI TOMBA	17	117	0 34 30	0.936668		SEMINATIVO 3	2.786		8.950.78
Superficie totale			1 23 90				Valore totale		€ 32.132.79

Terreni post riordino

Comune	Massa provvisoria	Particella	Superficie totale (ha are ca)	Coefficiente di stima particella	Superficie porzione (ha are ca)	Qualità / Classe porzione	Valore unitario (€/mq)	Servitù (€)	Valore particella (€)
1 . MERETO DI TOMBA	5	470	1 25 00	0.987861		SEMINATIVO 1	2.7590091	-239.54	33.829.43
2 . BASILIANO	5	466	0 00 27	0.985966		SEMINATIVO 1	2.7590091		73.45
Superficie totale			1 25 27				Valore totale		€ 33.902.88

Conguaglio: Debito Ditta € 1.770



Consorzio di Bonifica
LEDRA - TAGLIAMENTO

Riordino fondiario nel comprensorio di "Tomba"

Comuni di Basiliano e Mereto di Tomba

REGISTRO DEI CONGUAGLI

scheda: 357

Dati anagrafici e proprietà

1. MACUTAN GIOVANNI, nato a MERETO DI TOMBA il 08/08/1971 Proprietà 1/1 Cod. fisc. MCTGNN71M08L483H
Indirizzo: VIA BIANCHI, 24 33036 MERETO DI TOMBA (UD)

Terreni ante riordino

Comune	Foglio	Particella	Superficie totale (ha are ca)	Coefficiente di stima particella	Superficie porzione (ha are ca)	Qualità / Classe porzione	Valore unitario (€/mq)	Servitù (€)	Valore particella (€)
1. MERETO DI TOMBA	16	109	1 19 30	0.988115		SEMINATIVO 3	2.786		32.841.96
Superficie totale			1 19 30				Valore totale		€ 32.841.96

Terreni post riordino

Comune	Massa	Particella provvisoria	Superficie totale (ha are ca)	Coefficiente di stima particella	Superficie porzione (ha are ca)	Qualità / Classe porzione	Valore unitario (€/mq)	Servitù (€)	Valore particella (€)
1. MERETO DI TOMBA	46	271	1 17 61	0.986393		SEMINATIVO 1	2.7590091	-455.87	31.551.32
Superficie totale			1 17 61				Valore totale		€ 31.551.32

Conguaglio: Credito Ditta € 1.291



Consorzio di Bonifica
LEDRA - TAGLIAMENTO

Riordino fondiario nel comprensorio di "Tomba"

Comuni di Basiliano e Mereto di Tomba

REGISTRO DEI CONGUAGLI

scheda: 358

Dati anagrafici e proprietà

1. MACUTAN MARA, nata a UDINE il 03/04/1978 Proprietà 1/1 Cod. fisc. MCTMRA78D43L483C
Indirizzo: VIA ANTONIANA, 33 33050 LESTIZZA (UD)

Terreni ante riordino

Comune	Foglio	Particella	Superficie totale (ha are ca)	Coefficiente di stima particella	Superficie porzione (ha are ca)	Qualità / Classe porzione	Valore unitario (€/mq)	Servitù (€)	Valore particella (€)
1. MERETO DI TOMBA	6	369	0 16 10	0.985966	0 13 97	SEMINATIVO 2	2.8		3.982.71
					0 02 13	BOSCO CEDUO 1	0.6		
Superficie totale			0 16 10				Valore totale		€ 3.982.71

Terreni post riordino

Comune	Massa	Particella provvisoria	Superficie totale (ha are ca)	Coefficiente di stima particella	Superficie porzione (ha are ca)	Qualità / Classe porzione	Valore unitario (€/mq)	Servitù (€)	Valore particella (€)
1. MERETO DI TOMBA	26	527	0 16 04	0.985966		SEMINATIVO 1	2.7590091	-9.00	4.354.34
Superficie totale			0 16 04				Valore totale		€ 4.354.34

Conguaglio: Debito Ditta € 372



Consorzio di Bonifica
LEDRA - TAGLIAMENTO

Riordino fondiario nel comprensorio di "Tomba"

Comuni di Basiliano e Mereto di Tomba

REGISTRO DEI CONGUAGLI

scheda: 359

Dati anagrafici e proprietà

1 . GORTANI MARIA, nata a ARTA TERME il 04/10/1944	Proprietà 3/9	Cod. fisc. GRTMRA44R44A447A
Indirizzo: VIA M.BIANCHI, 24/1 33036 MERETO DI TOMBA (UD)		
2 . MACUTAN GIOVANNI, nato a MERETO DI TOMBA il 08/08/1971	Proprietà 2/9	Cod. fisc. MCTGNN71M08L483H
Indirizzo: VIA BIANCHI, 24 33036 MERETO DI TOMBA (UD)		
3 . MACUTAN LILIA, nata a UDINE il 16/05/1974	Proprietà 2/9	Cod. fisc. MCTLLI74E56L483M
Indirizzo: VIA P. EVARISTO MIGOTTI, 18 33036 MERETO DI TOMBA (UD)		
4 . MACUTAN MARA, nata a UDINE il 03/04/1978	Proprietà 2/9	Cod. fisc. MCTMRA78D43L483C
Indirizzo: VIA ANTONIANA, 33 33050 LESTIZZA (UD)		

Terreni ante riordino

Comune	Foglio	Particella	Superficie totale (ha are ca)	Coefficiente di stima particella	Superficie porzione (ha are ca)	Qualità / Classe porzione	Valore unitario (€/mq)	Servitù (€)	Valore particella (€)
1 . MERETO DI TOMBA	11	406	0 01 10	0.925661		BOSCO CEDUO 1	0.6		61.09
2 . MERETO DI TOMBA	18	2	0 08 00	0.924587		BOSCO CEDUO 1	0.6		443.80
3 . MERETO DI TOMBA	6	532	0 31 50	1.005885		SEMINATIVO 1	2.814		8.916.26
4 . MERETO DI TOMBA	6	319	0 35 00	1.005636	0 34 16	SEMINATIVO 1	2.814		9.717.48
					0 00 84	BOSCO CEDUO 1	0.6		
5 . MERETO DI TOMBA	6	186	0 17 50	1.005885	0 16 87	SEMINATIVO 1	2.814		4.813.18
					0 00 63	BOSCO CEDUO 1	0.6		
6 . MERETO DI TOMBA	6	185	1 13 70	1.002419	1 10 29	SEMINATIVO 1	2.814		31.315.78
					0 03 41	BOSCO CEDUO 1	0.6		
Superficie totale							2 06 80	Valore totale	€ 55.267.59

Terreni post riordino

Comune	Massa provvisoria	Particella	Superficie totale (ha are ca)	Coefficiente di stima particella	Superficie porzione (ha are ca)	Qualità / Classe porzione	Valore unitario (€/mq)	Servitù (€)	Valore particella (€)
1 . MERETO DI TOMBA	26	785	1 96 18	1.003624		SEMINATIVO 1	2.7590091	-108.62	54.213.78
2 . MERETO DI TOMBA	26	505	0 23 32	0.920547		BOSCO CEDUO 1	0.5882749		1.262.86
Superficie totale							2 19 50	Valore totale	€ 55.476.64

Conguaglio: Debito Ditta € 209



Consorzio di Bonifica
LEDRA - TAGLIAMENTO

Riordino fondiario nel comprensorio di "Tomba"

Comuni di Basiliano e Mereto di Tomba

REGISTRO DEI CONGUAGLI

scheda: 360

Dati anagrafici e proprietà

1. MANZON LIA, nata a MERETO DI TOMBA il 26/08/1948 Proprietà 1/2 comunione dei beni Cod. fisc. MNZLIA48M66F144C
Indirizzo: VIA DIAZ, 40/2 33031 BLESSANO di BASILIANO (UD)
2. ROSCIOLI VANNI, nato a BASILIANO il 03/03/1948 Proprietà 1/2 comunione dei beni Cod. fisc. RSCVNN48C03A700C
Indirizzo: VIA DIAZ, 40/2 33031 BLESSANO di BASILIANO (UD)

Terreni ante riordino

Comune	Foglio	Particella	Superficie totale (ha are ca)	Coefficiente di stima particella	Superficie porzione (ha are ca)	Qualità / Classe porzione	Valore unitario (€/mq)	Servitù (€)	Valore particella (€)
1. BASILIANO	1	165	0 45 00	0.934393	0 35 64	SEMINATIVO 3	2.786		9.802.63
					0 09 36	BOSCO CEDUO 1	0.6		
Superficie totale			0 45 00				Valore totale		€ 9.802.63

Terreni post riordino

Comune	Massa	Particella provvisoria	Superficie totale (ha are ca)	Coefficiente di stima particella	Superficie porzione (ha are ca)	Qualità / Classe porzione	Valore unitario (€/mq)	Servitù (€)	Valore particella (€)
1. BASILIANO	6	617	0 36 12	0.985906		SEMINATIVO 1	2.7590091	-85.55	9.739.54
Superficie totale			0 36 12				Valore totale		€ 9.739.54

Conguaglio: Credito Ditta € 63



Consorzio di Bonifica
LEDRA - TAGLIAMENTO

Riordino fondiario nel comprensorio di "Tomba"

Comuni di Basiliano e Mereto di Tomba

REGISTRO DEI CONGUAGLI

scheda: 361

Dati anagrafici e proprietà

1 . ZILLI AMELIO, nato a BASILIANO il 31/01/1961	Proprietà 1/2	Cod. fisc. ZLLMLA61A31A7000
Indirizzo: VIA F.LLI BASALDELLA, 1/1 33031 BLESSANO di BASILIANO (UD)		
2 . ZILLI RENZA, nata a BASILIANO il 29/05/1954	Proprietà 1/2	Cod. fisc. ZLLRNZ54E69A700P
Indirizzo: VIA DELLA VITTORIA, 11/1 33050 CORGNOLO di PORPETTO (UD)		

Terreni ante riordino

Comune	Foglio	Particella	Superficie totale (ha are ca)	Coefficiente di stima particella	Superficie porzione (ha are ca)	Qualità / Classe porzione	Valore unitario (€/mq)	Servitù (€)	Valore particella (€)
1 . MERETO DI TOMBA	18	164	0 39 90	0.933468	0 37 51	SEMINATIVO 2	2.8	-280.84	9.657.05
					0 02 39	BOSCO CEDUO 1	0.6		
Superficie totale			0 39 90				Valore totale		€ 9.657.05

Terreni post riordino

Comune	Massa provvisoria	Particella	Superficie totale (ha are ca)	Coefficiente di stima particella	Superficie porzione (ha are ca)	Qualità / Classe porzione	Valore unitario (€/mq)	Servitù (€)	Valore particella (€)
1 . MERETO DI TOMBA	3	572	0 00 90	0.929256		BOSCO CEDUO 1	0.5882749		49.20
2 . MERETO DI TOMBA	3	571	0 37 20	0.983860		SEMINATIVO 1	2.7590091	-279.85	9.818.00
Superficie totale			0 38 10				Valore totale		€ 9.867.20

Conguaglio: Debito Ditta € 210



Consorzio di Bonifica
LEDRA - TAGLIAMENTO

Riordino fondiario nel comprensorio di "Tomba"

Comuni di Basiliano e Mereto di Tomba

REGISTRO DEI CONGUAGLI

scheda: 362

Dati anagrafici e proprietà

1. SOMEDA DE MARCO AGNESE, nata a MERETO DI TOMBA il 11/06/1936 Proprietà 1/1 Cod. fisc. SMDGNS36H51F144Y
Indirizzo: VIA DE MARCO, 3/1 33036 MERETO DI TOMBA (UD)

Terreni ante riordino

Comune	Foglio	Particella	Superficie totale (ha are ca)	Coefficiente di stima particella	Superficie porzione (ha are ca)	Qualità / Classe porzione	Valore unitario (€/mq)	Servitù (€)	Valore particella (€)
1. MERETO DI TOMBA	14	107	0 51 20	0.932125	0 49 00	SEMINATIVO ARBORATO 3	2.772		12.783.90
					0 02 20	BOSCO CEDUO 1	0.6		
2. MERETO DI TOMBA	9	1015	6 58 62	0.945818	6 29 64	SEMINATIVO ARBORATO 2	2.8		168.391.51
					0 28 98	BOSCO CEDUO 1	0.6		
3. MERETO DI TOMBA	9	1011	3 11 50	0.949227	2 98 11	SEMINATIVO ARBORATO 3	2.772		79.202.99
					0 13 39	BOSCO CEDUO 1	0.6		
4. MERETO DI TOMBA	9	612	0 13 40	0.941399		BOSCO CEDUO 1	0.6		756.88
5. MERETO DI TOMBA	9	600	0 83 10	0.941399	0 82 68	SEMINATIVO ARBORATO 3	2.772		21.599.54
					0 00 42	BOSCO CEDUO 1	0.6		
Superficie totale			11 17 82				Valore totale		€ 282.734.83

Terreni post riordino

Comune	Massa	Particella provvisoria	Superficie totale (ha are ca)	Coefficiente di stima particella	Superficie porzione (ha are ca)	Qualità / Classe porzione	Valore unitario (€/mq)	Servitù (€)	Valore particella (€)
1. MERETO DI TOMBA	38	46	0 07 38	0.951399		BOSCO CEDUO 1	0.5882749	-1.56	411.49
2. MERETO DI TOMBA	38	42	0 40 37	0.941399		BOSCO CEDUO 1	0.5882749	-3.00	2.232.70
3. MERETO DI TOMBA	38	41	10 30 98	0.996157		SEMINATIVO 1	2.7590091	-23.07	283.332.18
4. MERETO DI TOMBA	38	40	0 17 64	0.944305		BOSCO CEDUO 1	0.5882749		979.92
Superficie totale			10 96 37				Valore totale		€ 286.956.28

Conguaglio: Debito Ditta € 4.221



Consorzio di Bonifica
LEDRA - TAGLIAMENTO

Riordino fondiario nel comprensorio di "Tomba"

Comuni di Basiliano e Mereto di Tomba

REGISTRO DEI CONGUAGLI

scheda: 363

Dati anagrafici e proprietà

1 . TOPPANO LUCIA, nata a MERETO DI TOMBA il 23/09/1934	Proprietà 1/1	Cod. fisc. TPPLCU34P63F144J
Indirizzo: PIAZZA SAN LUCA, 1/1 33036 MERETO DI TOMBA (UD)		
2 . ROVERE ALINA, nata a MERETO DI TOMBA il 25/08/1909	Usufruttuario parziale	Cod. fisc. RVRLNA09M65F144D
Indirizzo: VIA SEMIDE, 4 33040 TOMBA di MERETO DI TOMBA (UD)		

Terreni ante riordino

Comune	Foglio	Particella	Superficie totale (ha are ca)	Coefficiente di stima particella	Superficie porzione (ha are ca)	Qualità / Classe porzione	Valore unitario (€/mq)	Servitù (€)	Valore particella (€)
1 . MERETO DI TOMBA	18	92	0 06 60	1.002597		SEMINATIVO 2	2.8		1.852.80
2 . MERETO DI TOMBA	18	91	0 03 20	1.001962		SEMINATIVO 2	2.8		897.76
Superficie totale			0 09 80				Valore totale		€ 2.750.56

Terreni post riordino

Comune	Massa provvisoria	Particella	Superficie totale (ha are ca)	Coefficiente di stima particella	Superficie porzione (ha are ca)	Qualità / Classe porzione	Valore unitario (€/mq)	Servitù (€)	Valore particella (€)
1 . MERETO DI TOMBA	7	148	0 09 69	0.983297		SEMINATIVO 1	2.7590091	-90.61	2.538.21
Superficie totale			0 09 69				Valore totale		€ 2.538.21

Conguaglio: Credito Ditta € 212



Consorzio di Bonifica
LEDRA - TAGLIAMENTO

Riordino fondiario nel comprensorio di "Tomba"

Comuni di Basiliano e Mereto di Tomba

REGISTRO DEI CONGUAGLI

scheda: 364

Dati anagrafici e proprietà

1. ZILLI GUIDO, nato a UDINE il 30/12/1951	Proprietà 1/1	Cod. fisc. ZLLGDU51T30L483I
Indirizzo: VIA DAMIANO CHIESA, 28/2 33031 BASILIANO (UD)		
2. PETRIS BRUNA, nata a ZOPPOLA il 12/08/1917	Usufrutto 1/2	Cod. fisc. PTRBRN17M52M190F
3. ZILLI GINO, nato a BASILIANO il 23/11/1913	Usufrutto 1/2	Cod. fisc. ZLLGNI13S23A700K

Terreni ante riordino

Comune	Foglio	Particella	Superficie totale (ha are ca)	Coefficiente di stima particella	Superficie porzione (ha are ca)	Qualità / Classe porzione	Valore unitario (€/mq)	Servitù (€)	Valore particella (€)
1. BASILIANO	1	113	0 84 70	0.952724		SEMINATIVO 2	2.8		22.594.81
2. BASILIANO	1	88	1 75 10	0.945825	1 63 54	SEMINATIVO 1	2.814		44.183.06
					0 11 56	BOSCO CEDUO 1	0.6		
3. BASILIANO	1	87	0 49 00	0.945694	0 46 65	SEMINATIVO 1	2.814		12.547.76
					0 02 35	BOSCO CEDUO 1	0.6		
4. BASILIANO	1	82	0 24 70	0.947306	0 22 28	SEMINATIVO 2	2.8		6.047.22
					0 02 42	BOSCO CEDUO 1	0.6		
Superficie totale			3 33 50				Valore totale		€ 85.372.86

Terreni post riordino

Comune	Massa	Particella provvisoria	Superficie totale (ha are ca)	Coefficiente di stima particella	Superficie porzione (ha are ca)	Qualità / Classe porzione	Valore unitario (€/mq)	Servitù (€)	Valore particella (€)
1. BASILIANO	6	619	3 11 77	0.997531		SEMINATIVO 1	2.7590091	-219.49	85.585.76
Superficie totale			3 11 77				Valore totale		€ 85.585.76

Conguaglio: Debito Ditta € 213



Consorzio di Bonifica
LEDRA - TAGLIAMENTO

Riordino fondiario nel comprensorio di "Tomba"

Comuni di Basiliano e Mereto di Tomba

REGISTRO DEI CONGUAGLI

scheda: 365

Dati anagrafici e proprietà

1 . MASON PALMIRA, nata a CASTELFRANCO VENETO il 02/03/1925	Proprietà 1/2	Cod. fisc. MSNPMR25C42C111D
Indirizzo: VIA 11 FEBBRAIO, 1/1 33031 VILLAORBA di BASILIANO (UD)		
2 . ROSSI MILA, nata a BASILIANO il 07/02/1954	Proprietà 1/2	Cod. fisc. RSSMLI54B47A7000
Indirizzo: VIA XI FEBBRAIO, 1/1 33031 VILLAORBA di BASILIANO (UD)		

Terreni ante riordino

Comune	Foglio	Particella	Superficie totale (ha are ca)	Coefficiente di stima particella	Superficie porzione (ha are ca)	Qualità / Classe porzione	Valore unitario (€/mq)	Servitù (€)	Valore particella (€)
1 . MERETO DI TOMBA	17	100	0 35 40	0.934086		SEMINATIVO 3	2.786		9.212.37
2 . MERETO DI TOMBA	17	99	0 42 30	0.941258		SEMINATIVO 3	2.786		11.092.52
3 . MERETO DI TOMBA	17	127	0 25 20	0.934647		SEMINATIVO 3	2.786		6.561.89
4 . MERETO DI TOMBA	17	126	0 38 80	0.934189		SEMINATIVO 3	2.786		10.098.28
5 . MERETO DI TOMBA	17	119	0 11 00	0.933955		SEMINATIVO 3	2.786		2.862.20
Superficie totale			1 52 70				Valore totale		€ 39.827.27

Terreni post riordino

Comune	Massa provvisoria	Particella	Superficie totale (ha are ca)	Coefficiente di stima particella	Superficie porzione (ha are ca)	Qualità / Classe porzione	Valore unitario (€/mq)	Servitù (€)	Valore particella (€)
1 . MERETO DI TOMBA	5	477	1 29 53	0.984606		SEMINATIVO 1	2.7590091	-220.62	34.966.69
2 . BASILIANO	5	478	0 22 98	0.983121		SEMINATIVO 1	2.7590091	-88.92	6.144.26
Superficie totale			1 52 51				Valore totale		€ 41.110.95

Conguaglio: Debito Ditta € 1.284



Consorzio di Bonifica
LEDRA - TAGLIAMENTO

Riordino fondiario nel comprensorio di "Tomba"

Comuni di Basiliano e Mereto di Tomba

REGISTRO DEI CONGUAGLI

scheda: 366

Dati anagrafici e proprietà

1. MATTIUSI LUIGINO, nato a BASILIANO il 02/12/1938 Proprietà 1/2 comunione dei beni Cod. fisc. MTTLGN38T02A700M
Indirizzo: VIA COL DI LANA, 1/1 33031 BLESSANO di BASILIANO (UD)
2. PICCO SILVANA, nata a FLAIBANO il 27/08/1941 Proprietà 1/2 comunione dei beni Cod. fisc. PCCSVN41M67D630U
Indirizzo: VIA COL DI LANA, 1/1 33031 BLESSANO di BASILIANO (UD)

Terreni ante riordino

Comune	Foglio	Particella	Superficie totale (ha are ca)	Coefficiente di stima particella	Superficie porzione (ha are ca)	Qualità / Classe porzione	Valore unitario (€/mq)	Servitù (€)	Valore particella (€)
1. BASILIANO	1	203	0 53 40	0.933324		SEMINATIVO 2	2.8		13.955.06
Superficie totale			0 53 40				Valore totale		€ 13.955.06

Terreni post riordino

Comune	Massa	Particella provvisoria	Superficie totale (ha are ca)	Coefficiente di stima particella	Superficie porzione (ha are ca)	Qualità / Classe porzione	Valore unitario (€/mq)	Servitù (€)	Valore particella (€)
1. BASILIANO	15	716	0 52 67	0.979604		SEMINATIVO 1	2.7590091	-106.23	14.129.09
Superficie totale			0 52 67				Valore totale		€ 14.129.09

Conguaglio: Debito Ditta € 174



Consorzio di Bonifica
LEDRA - TAGLIAMENTO

Riordino fondiario nel comprensorio di "Tomba"

Comuni di Basiliano e Mereto di Tomba

REGISTRO DEI CONGUAGLI

scheda: 367

Dati anagrafici e proprietà

- | | | |
|---|---------------|------------------------------|
| 1 . MATTIUSSI PATRIZIA, nata a UDINE il 30/04/1963 | Proprietà 1/2 | Cod. fisc. MTTPRZ63D70L483L |
| Indirizzo: VIA SIMONUTTI, 6/1 33036 SAN MARCO di MERETO DI TOMBA (UD) | | |
| 2 . MATTIUSSI SAMUELA, nata a UDINE il 01/08/1972 | Proprietà 1/2 | Cod. fisc. MTTSMML72M41L483S |
| Indirizzo: VIA DELLA CHIESA, 3/1 33031 VISSANDONE di BASILIANO (UD) | | |

Terreni ante riordino

Comune	Foglio	Particella	Superficie totale (ha are ca)	Coefficiente di stima particella	Superficie porzione (ha are ca)	Qualità / Classe porzione	Valore unitario (€/mq)	Servitù (€)	Valore particella (€)
1 . BASILIANO	10	8	0 12 10	0.912657		PRATO 2	1.1		1.214.75
Superficie totale			0 12 10				Valore totale		€ 1.214.75

Terreni post riordino

Comune	Massa provvisoria	Particella	Superficie totale (ha are ca)	Coefficiente di stima particella	Superficie porzione (ha are ca)	Qualità / Classe porzione	Valore unitario (€/mq)	Servitù (€)	Valore particella (€)
1 . BASILIANO	5	458	0 12 10	0.912703		PRATO 2	1.0785039		1.191.07
Superficie totale			0 12 10				Valore totale		€ 1.191.07

Conguaglio: Credito Ditta € 24



Consorzio di Bonifica
LEDRA - TAGLIAMENTO

Riordino fondiario nel comprensorio di "Tomba"

Comuni di Basiliano e Mereto di Tomba

REGISTRO DEI CONGUAGLI

scheda: 368

Dati anagrafici e proprietà

1. MATTIUSI TERESINA, nata a BASILIANO il 20/12/1931 Proprietà 1/1 Cod. fisc. MTTTSN31T60A700M
Indirizzo: VIA GIULIANI PADRE REGINALDO, 18/1 20125 MILANO (MI)

Terreni ante riordino

Comune	Foglio	Particella	Superficie totale (ha are ca)	Coefficiente di stima particella	Superficie porzione (ha are ca)	Qualità / Classe porzione	Valore unitario (€/mq)	Servitù (€)	Valore particella (€)
1. BASILIANO	1	39	0 56 70	0.935392		SEMINATIVO 2	2.8		14.850.28
Superficie totale			0 56 70				Valore totale		€ 14.850.28

Terreni post riordino

Comune	Massa	Particella provvisoria	Superficie totale (ha are ca)	Coefficiente di stima particella	Superficie porzione (ha are ca)	Qualità / Classe porzione	Valore unitario (€/mq)	Servitù (€)	Valore particella (€)
1. BASILIANO	15	715	0 56 05	0.979651		SEMINATIVO 1	2.7590091	-189.66	14.959.91
Superficie totale			0 56 05				Valore totale		€ 14.959.91

Conguaglio: Debito Ditta € 110



Consorzio di Bonifica
LEDRA - TAGLIAMENTO

Riordino fondiario nel comprensorio di "Tomba"

Comuni di Basiliano e Mereto di Tomba

REGISTRO DEI CONGUAGLI

scheda: 369

Dati anagrafici e proprietà

1 . FANUTTI MARIA, nata a MERETO DI TOMBA il 18/07/1918	Usufrutto 1/3	Cod. fisc. FNTMRA18L58F144K
Indirizzo: PIAZZA DELLA VITTORIA, 1 33036 MERETO DI TOMBA (UD)		
2 . MATTIUSSI CARLA, nata a MERETO DI TOMBA il 07/01/1951	Proprietà 1/5	Cod. fisc. MTTCL51A47F144W
Indirizzo: VIA COLUGNA, 19/1 33010 PLAINO di PAGNACCO (UD)		
3 . MATTIUSSI FRANCESCO, nato a MERETO DI TOMBA il 24/11/1955	Proprietà 1/5	Cod. fisc. MTTFNC55S24F144H
Indirizzo: VIE DAI PRATS ALALT, 8/1 33030 BARAZZETTO di COSEANO (UD)		
4 . MATTIUSSI MICHELE, nato a MERETO DI TOMBA il 19/04/1963	Proprietà 1/5	Cod. fisc. MTTMHL63D19F144A
Indirizzo: VIA CODROIPO, 95 33100 UDINE (UD)		
5 . MATTIUSSI PAOLA, nata a MERETO DI TOMBA il 18/10/1944	Proprietà 1/5	Cod. fisc. MTTPLA44R58F144D
Indirizzo: VIA MONTEGRAPPA, FRAZ. TOMBA, 2/1 33036 MERETO DI TOMBA (UD)		
6 . MATTIUSSI UMBERTO, nato a MERETO DI TOMBA il 24/09/1942	Proprietà 1/5	Cod. fisc. MTTMRT42P24F144D
Indirizzo: PIAZZA CORTINA, 8/1 33036 PANTIANICCO di MERETO DI TOMBA (UD)		

Terreni ante riordino

Comune	Foglio	Particella	Superficie totale (ha are ca)	Coefficiente di stima particella	Superficie porzione (ha are ca)	Qualità / Classe porzione	Valore unitario (€/mq)	Servitù (€)	Valore particella (€)
1 . MERETO DI TOMBA	10	146	0 52 50	0.934939		SEMINATIVO ARBORATO 3	2.772		13.606.17
Superficie totale			0 52 50				Valore totale		€ 13.606.17

Terreni post riordino

Comune	Massa provvisoria	Particella	Superficie totale (ha are ca)	Coefficiente di stima particella	Superficie porzione (ha are ca)	Qualità / Classe porzione	Valore unitario (€/mq)	Servitù (€)	Valore particella (€)
1 . MERETO DI TOMBA	35	11	0 50 69	0.983769		SEMINATIVO 1	2.7590091	-26.45	13.731.97
Superficie totale			0 50 69				Valore totale		€ 13.731.97

Conguaglio: Debito Ditta € 126



Consorzio di Bonifica
LEDRA - TAGLIAMENTO

Riordino fondiario nel comprensorio di "Tomba"

Comuni di Basiliano e Mereto di Tomba

REGISTRO DEI CONGUAGLI

scheda: 371

Dati anagrafici e proprietà

1. TOPPANO GRAZIANO, nato a MERETO DI TOMBA il 22/10/1934 Proprietà 1/1 Cod. fisc. TPPGZN34R22F1440
Indirizzo: VIA MONTE GRAPPA, 4/1 33036 MERETO DI TOMBA (UD)

Terreni ante riordino

Comune	Foglio	Particella	Superficie totale (ha are ca)	Coefficiente di stima particella	Superficie porzione (ha are ca)	Qualità / Classe porzione	Valore unitario (€/mq)	Servitù (€)	Valore particella (€)
1. MERETO DI TOMBA	16	125	1 20 70	0.988857		SEMINATIVO 3	2.786	-234.02	33.018.30
2. MERETO DI TOMBA	11	365	0 18 80	0.951400		SEMINATIVO 3	2.786	-112.14	4.870.99
Superficie totale			1 39 50				Valore totale		€ 37.889.29

Terreni post riordino

Comune	Massa provvisoria	Particella	Superficie totale (ha are ca)	Coefficiente di stima particella	Superficie porzione (ha are ca)	Qualità / Classe porzione	Valore unitario (€/mq)	Servitù (€)	Valore particella (€)
1. MERETO DI TOMBA	45	284	1 37 23	0.988846		SEMINATIVO 1	2.7590091	-312.49	37.127.08
Superficie totale			1 37 23				Valore totale		€ 37.127.08

Conguaglio: Credito Ditta € 762



Consorzio di Bonifica
LEDRA - TAGLIAMENTO

Riordino fondiario nel comprensorio di "Tomba"

Comuni di Basiliano e Mereto di Tomba

REGISTRO DEI CONGUAGLI

scheda: 372

Dati anagrafici e proprietà

1 . MESTRONI AGNESE, nata a MERETO DI TOMBA il 17/03/1936	Proprietà 1/2	Cod. fisc. MSTGNS36C57F144W
Indirizzo: VIA ARMANDO DIAZ, 24/2 33036 MERETO DI TOMBA (UD)		
2 . NICOLETTI GIOVANNI, nato a TORRE DI MOSTO il 16/05/1932	Proprietà 1/2	Cod. fisc. NCLGNN32E16L267I
Indirizzo: VIA ARMANDO DIAZ, 24/2 33036 MERETO DI TOMBA (UD)		

Terreni ante riordino

Comune	Foglio	Particella	Superficie totale (ha are ca)	Coefficiente di stima particella	Superficie porzione (ha are ca)	Qualità / Classe porzione	Valore unitario (€/mq)	Servitù (€)	Valore particella (€)
1 . MERETO DI TOMBA	10	127	0 67 93	0.941205	0 66 71	SEMINATIVO 3	2.786	-117.36	17.444.22
					0 01 22	BOSCO CEDUO 1	0.6		
Superficie totale			0 67 93				Valore totale		€ 17.444.22

Terreni post riordino

Comune	Massa provvisoria	Particella	Superficie totale (ha are ca)	Coefficiente di stima particella	Superficie porzione (ha are ca)	Qualità / Classe porzione	Valore unitario (€/mq)	Servitù (€)	Valore particella (€)
1 . MERETO DI TOMBA	29	242	0 58 45	0.990985		SEMINATIVO 1	2.7590091	-64.16	15.916.87
Superficie totale			0 58 45				Valore totale		€ 15.916.87

Conguaglio: Credito Ditta € 1.527



Consorzio di Bonifica
LEDRA - TAGLIAMENTO

Riordino fondiario nel comprensorio di "Tomba"

Comuni di Basiliano e Mereto di Tomba

REGISTRO DEI CONGUAGLI

scheda: 374

Dati anagrafici e proprietà

- | | | |
|---|--------------------|-----------------------------|
| 1 . MESTRONI MADDALENA, nata a MERETO DI TOMBA il 03/10/1959 | Proprietà 1/2 | Cod. fisc. MSTMDL59R43F144J |
| Indirizzo: VIA TRENTO E TRIESTE, 8/1 33036 MERETO DI TOMBA (UD) | | |
| 2 . MESTRONI MADDALENA, nata a MERETO DI TOMBA il 03/10/1959 | Nuda proprietà 1/2 | Cod. fisc. MSTMDL59R43F144J |
| Indirizzo: VIA TRENTO E TRIESTE, 8/1 33036 MERETO DI TOMBA (UD) | | |
| 3 . MESTRONI DANNUNZIO, nato a MERETO DI TOMBA il 31/01/1956 | Usufrutto 1/2 | Cod. fisc. MSTDNN56A31F144X |
| Indirizzo: VIA ARMANDO DIAZ, 12 33036 MERETO DI TOMBA (UD) | | |

Terreni ante riordino

Comune	Foglio	Particella	Superficie totale (ha are ca)	Coefficiente di stima particella	Superficie porzione (ha are ca)	Qualità / Classe porzione	Valore unitario (€/mq)	Servitù (€)	Valore particella (€)
1 . MERETO DI TOMBA	10	45	0 63 79	0.941469	0 62 26	SEMINATIVO 3	2.786	-108.31	16.308.50
					0 01 53	BOSCO CEDUO 1	0.6		
2 . MERETO DI TOMBA	9	620	0 11 90	0.946661	0 08 63	SEMINATIVO 3	2.786		2.461.81
					0 03 27	BOSCO CEDUO 1	0.6		
3 . MERETO DI TOMBA	9	619	0 22 00	0.946530		SEMINATIVO 4	2.786		5.801.47
4 . MERETO DI TOMBA	9	618	0 17 30	0.946243		SEMINATIVO 4	2.786		4.560.68
5 . MERETO DI TOMBA	9	617	0 34 90	0.946129	0 32 28	SEMINATIVO 3	2.786		8.657.47
					0 02 62	BOSCO CEDUO 1	0.6		
Superficie totale			1 49 89				Valore totale		€ 37.789.94

Terreni post riordino

Comune	Massa	Particella provvisoria	Superficie totale (ha are ca)	Coefficiente di stima particella	Superficie porzione (ha are ca)	Qualità / Classe porzione	Valore unitario (€/mq)	Servitù (€)	Valore particella (€)
1 . MERETO DI TOMBA	29	241	0 64 06	0.991020		SEMINATIVO 1	2.7590091	-93.99	17.421.51
2 . MERETO DI TOMBA	37	34	0 76 17	0.995771		SEMINATIVO 1	2.7590091	-6.19	20.920.31
3 . MERETO DI TOMBA	37	33	0 04 96	0.946129		BOSCO CEDUO 1	0.5882749		276.07
Superficie totale			1 45 19				Valore totale		€ 38.617.89

Conguaglio: Debito Ditta € 828



Consorzio di Bonifica
LEDRA - TAGLIAMENTO

Riordino fondiario nel comprensorio di "Tomba"

Comuni di Basiliano e Mereto di Tomba

REGISTRO DEI CONGUAGLI

scheda: 375

Dati anagrafici e proprietà

1 . MESTRONI AMLETO, nato a MERETO DI TOMBA il 17/02/1933	Proprietà 2/9	Cod. fisc. MSTMLT33B17F144B
Indirizzo: VIA ARMANDO DIAZ, 20/5 33036 MERETO DI TOMBA (UD)		
2 . MESTRONI MARIO, nato a MERETO DI TOMBA il 25/03/1936	Proprietà 2/9	Cod. fisc. MSTMRA36C25F144R
Indirizzo: PIAZZA G. DOMENICO BERTOLI, 4/1 33036 MERETO DI TOMBA (UD)		
3 . MESTRONI LUCIO, nato a MERETO DI TOMBA il 16/12/1931	Proprietà 2/9	Cod. fisc. MSTLCU31T16F144M
Indirizzo: VIA ROMA, 16/1 34071 CORMONS (GO)		
4 . MESTRONI GIOVANNI, nato a MERETO DI TOMBA il 24/09/1902	Proprietà 3/9	Cod. fisc. MSTGNN02P24F144U
Indirizzo: PIAZZA G. DOMENICO BERTOLI, 4/1 33036 MERETO DI TOMBA (UD)		

Terreni ante riordino

Comune	Foglio	Particella	Superficie totale (ha are ca)	Coefficiente di stima particella	Superficie porzione (ha are ca)	Qualità / Classe porzione	Valore unitario (€/mq)	Servitù (€)	Valore particella (€)
1 . MERETO DI TOMBA	14	156	0 84 80	0.939228	0 73 52	SEMINATIVO ARBORATO 3	2.772		19.776.89
					0 11 28	BOSCO CEDUO 1	0.6		
Superficie totale			0 84 80				Valore totale		€ 19.776.89

Terreni post riordino

Comune	Massa provvisoria	Particella	Superficie totale (ha are ca)	Coefficiente di stima particella	Superficie porzione (ha are ca)	Qualità / Classe porzione	Valore unitario (€/mq)	Servitù (€)	Valore particella (€)
1 . MERETO DI TOMBA	40	858	0 74 50	0.989730		SEMINATIVO 1	2.7590091	-54.03	20.289.50
Superficie totale			0 74 50				Valore totale		€ 20.289.50

Conguaglio: Debito Ditta € 513



Consorzio di Bonifica
LEDRA - TAGLIAMENTO

Riordino fondiario nel comprensorio di "Tomba"

Comuni di Basiliano e Mereto di Tomba

REGISTRO DEI CONGUAGLI

scheda: 376

Dati anagrafici e proprietà

1. MESTRONI BENITO, nato a MERETO DI TOMBA il 18/03/1929	Proprietà 1/5	Cod. fisc. MSTBNT29C18F144R
Indirizzo: VIA DIAZ, 19/1 33036 MERETO DI TOMBA (UD)		
2. MESTRONI DELIZIA, nata a MERETO DI TOMBA il 21/12/1932	Proprietà 1/5	Cod. fisc. MSTDLZ32T61F144Z
Indirizzo: VIA GORIZIA, 34/2 33100 UDINE (UD)		
3. MESTRONI PAOLO, nato a MERETO DI TOMBA il 29/06/1947	Proprietà 1/5	Cod. fisc. MSTPLA47H29F144N
Indirizzo: VIA ISONZO, 10/1 33030 RODEANO di RIVE D'ARCANO (UD)		
4. MESTRONI PIER LUIGI, nato a MERETO DI TOMBA il 26/08/1940	Proprietà 1/5	Cod. fisc. MSTPLG40M26F144H
Indirizzo: VIA ARMANDO DIAZ, 15 33036 MERETO DI TOMBA (UD)		
5. MESTRONI ROSALIA, nata a MERETO DI TOMBA il 28/09/1939	Proprietà 1/5	Cod. fisc. MSTRSL39P69F144Y
Indirizzo: VIA J. PIRONA, 10/1 33039 SEDEGLIANO (UD)		

Terreni ante riordino

Comune	Foglio	Particella	Superficie totale (ha are ca)	Coefficiente di stima particella	Superficie porzione (ha are ca)	Qualità / Classe porzione	Valore unitario (€/mq)	Servitù (€)	Valore particella (€)
1. MERETO DI TOMBA	16	155	0 38 50	0.938940	0 36 38	SEMINATIVO ARBORATO 3	2.772		9.588.21
					0 02 12	BOSCO CEDUO 1	0.6		
Superficie totale			0 38 50				Valore totale		€ 9.588.21

Terreni post riordino

Comune	Massa	Particella provvisoria	Superficie totale (ha are ca)	Coefficiente di stima particella	Superficie porzione (ha are ca)	Qualità / Classe porzione	Valore unitario (€/mq)	Servitù (€)	Valore particella (€)
1. MERETO DI TOMBA	42	810	0 36 72	0.976204		SEMINATIVO 1	2.7590091	-3.38	9.886.63
Superficie totale			0 36 72				Valore totale		€ 9.886.63

Conguaglio: Debito Ditta € 298



Consorzio di Bonifica
LEDRA - TAGLIAMENTO

Riordino fondiario nel comprensorio di "Tomba"

Comuni di Basiliano e Mereto di Tomba

REGISTRO DEI CONGUAGLI

scheda: 377

Dati anagrafici e proprietà

- | | | |
|---|---------------|-----------------------------|
| 1 . MESTRONI PAOLO, nato a MERETO DI TOMBA il 29/06/1947 | Proprietà 1/2 | Cod. fisc. MSTPLA47H29F144N |
| Indirizzo: VIA ISONZO, 10/1 33030 RODEANO di RIVE D'ARCANO (UD) | | |
| 2 . MESTRONI PIER LUIGI, nato a MERETO DI TOMBA il 26/08/1940 | Proprietà 1/2 | Cod. fisc. MSTPLG40M26F144H |
| Indirizzo: VIA ARMANDO DIAZ, 15 33036 MERETO DI TOMBA (UD) | | |

Terreni ante riordino

Comune	Foglio	Particella	Superficie totale (ha are ca)	Coefficiente di stima particella	Superficie porzione (ha are ca)	Qualità / Classe porzione	Valore unitario (€/mq)	Servitù (€)	Valore particella (€)
1 . MERETO DI TOMBA	16	7	0 38 00	0.938643	0 37 01	SEMINATIVO ARBORATO 3	2.772		9.685.45
					0 00 99	BOSCO CEDUO 1	0.6		
Superficie totale			0 38 00				Valore totale		€ 9.685.45

Terreni post riordino

Comune	Massa provvisoria	Particella	Superficie totale (ha are ca)	Coefficiente di stima particella	Superficie porzione (ha are ca)	Qualità / Classe porzione	Valore unitario (€/mq)	Servitù (€)	Valore particella (€)
1 . MERETO DI TOMBA	42	811	0 35 86	0.976204		SEMINATIVO 1	2.7590091	-3.38	9.655.00
Superficie totale			0 35 86				Valore totale		€ 9.655.00

Conguaglio: Credito Ditta € 30



Consorzio di Bonifica
LEDRA - TAGLIAMENTO

Riordino fondiario nel comprensorio di "Tomba"

Comuni di Basiliano e Mereto di Tomba

REGISTRO DEI CONGUAGLI

scheda: 378

Dati anagrafici e proprietà

1. MESTRONI EMILIA, nata a MERETO DI TOMBA il 04/04/1932 Proprietà 1/1 Cod. fisc. MSTMLE32D44F144N
Indirizzo: VIA COLLOREDO, 30/3 33037 PASIAN DI PRATO (UD)

Terreni ante riordino

Comune	Foglio	Particella	Superficie totale (ha are ca)	Coefficiente di stima particella	Superficie porzione (ha are ca)	Qualità / Classe porzione	Valore unitario (€/mq)	Servitù (€)	Valore particella (€)
1. MERETO DI TOMBA	10	36	0 53 00	0.948100		SEMINATIVO ARBORATO 2	2.8	-184.80	13.885.00
Superficie totale			0 53 00				Valore totale		€ 13.885.00

Terreni post riordino

Comune	Massa	Particella provvisoria	Superficie totale (ha are ca)	Coefficiente di stima particella	Superficie porzione (ha are ca)	Qualità / Classe porzione	Valore unitario (€/mq)	Servitù (€)	Valore particella (€)
1. MERETO DI TOMBA	39	827	0 50 87	0.988045		SEMINATIVO 1	2.7590091	-96.24	13.771.05
Superficie totale			0 50 87				Valore totale		€ 13.771.05

Conguaglio: Credito Ditta € 114



Consorzio di Bonifica
LEDRA - TAGLIAMENTO

Riordino fondiario nel comprensorio di "Tomba"

Comuni di Basiliano e Mereto di Tomba

REGISTRO DEI CONGUAGLI

scheda: 379

Dati anagrafici e proprietà

1. MESTRONI ERMINIO, nato a MERETO DI TOMBA il 24/07/1941 Proprietà 1/1 Cod. fisc. MSTRMN41L24F144L
Indirizzo: VIA ARMANDO DIAZ, 44 33036 MERETO DI TOMBA (UD)

Terreni ante riordino

Comune	Foglio	Particella	Superficie totale (ha are ca)	Coefficiente di stima particella	Superficie porzione (ha are ca)	Qualità / Classe porzione	Valore unitario (€/mq)	Servitù (€)	Valore particella (€)
1. MERETO DI TOMBA	10	47	0 24 90	0.932054	0 24 53	SEMINATIVO 3	2.786	-53.28	6.337.12
					0 00 37	BOSCO CEDUO 1	0.6		
Superficie totale			0 24 90				Valore totale		€ 6.337.12

Terreni post riordino

Comune	Massa	Particella provvisoria	Superficie totale (ha are ca)	Coefficiente di stima particella	Superficie porzione (ha are ca)	Qualità / Classe porzione	Valore unitario (€/mq)	Servitù (€)	Valore particella (€)
1. MERETO DI TOMBA	29	239	0 24 07	0.981110		SEMINATIVO 1	2.7590091	-34.82	6.480.66
Superficie totale			0 24 07				Valore totale		€ 6.480.66

Conguaglio: Debito Ditta € 144



Consorzio di Bonifica
LEDRA - TAGLIAMENTO

Riordino fondiario nel comprensorio di "Tomba"

Comuni di Basiliano e Mereto di Tomba

REGISTRO DEI CONGUAGLI

scheda: 380

Dati anagrafici e proprietà

1. MESTRONI GIORGIO, nato a MERETO DI TOMBA il 27/07/1948 Proprietà 1/1 Cod. fisc. MSTGRG48L27F144Y
Indirizzo: VIA CANDOTTI, 3/1 33036 MERETO DI TOMBA (UD)

Terreni ante riordino

Comune	Foglio	Particella	Superficie totale (ha are ca)	Coefficiente di stima particella	Superficie porzione (ha are ca)	Qualità / Classe porzione	Valore unitario (€/mq)	Servitù (€)	Valore particella (€)
1 . MERETO DI TOMBA	14	88	0 10 80	0.920309	0 09 00	SEMINATIVO 3	2.786		2.406.98
					0 01 80	BOSCO CEDUO 1	0.6		
2 . MERETO DI TOMBA	10	132	0 31 50	0.938619		SEMINATIVO ARBORATO 2	2.8	-46.48	8.232.14
3 . MERETO DI TOMBA	9	631	0 73 40	0.946917	0 69 58	SEMINATIVO ARBORATO 4	2.772		18.480.77
					0 03 82	BOSCO CEDUO 1	0.6		
4 . MERETO DI TOMBA	9	628	0 42 20	0.947363	0 41 78	SEMINATIVO ARBORATO 4	2.772		10.995.68
					0 00 42	BOSCO CEDUO 1	0.6		
Superficie totale			1 57 90				Valore totale		€ 40.115.57

Terreni post riordino

Comune	Massa	Particella provvisoria	Superficie totale (ha are ca)	Coefficiente di stima particella	Superficie porzione (ha are ca)	Qualità / Classe porzione	Valore unitario (€/mq)	Servitù (€)	Valore particella (€)
1 . MERETO DI TOMBA	13	697	1 49 30	0.987946		SEMINATIVO 1	2.7590091	-205.42	40.490.06
Superficie totale			1 49 30				Valore totale		€ 40.490.06

Conguaglio: Debito Ditta € 374



Consorzio di Bonifica
LEDRA - TAGLIAMENTO

Riordino fondiario nel comprensorio di "Tomba"

Comuni di Basiliano e Mereto di Tomba

REGISTRO DEI CONGUAGLI

scheda: 383

Dati anagrafici e proprietà

- | | | |
|---|--------------------|-----------------------------|
| 1 . ULIANA LUIGIA, nata a MERETO DI TOMBA il 25/11/1931 | Usufrutto 1/1 | Cod. fisc. LNULGU31S65F144G |
| Indirizzo: VIA DOMENICO BERTOLI, 12/1 33036 SAN MARCO di MERETO DI TOMBA (UD) | | |
| 2 . ULIANA MARCO, nato a UDINE il 12/02/1975 | Nuda proprietà 1/2 | Cod. fisc. LNUMRC75B12L4830 |
| Indirizzo: VIA GAETANO PIETRA, 7 33100 UDINE (UD) | | |
| 3 . ULIANA STEFANO, nato a UDINE il 18/05/1971 | Nuda proprietà 1/2 | Cod. fisc. LNUSFN71E18L483D |
| Indirizzo: VIA GAETANO PIGOZZI, 6 33100 UDINE (UD) | | |

Terreni ante riordino

Comune	Foglio	Particella	Superficie totale (ha are ca)	Coefficiente di stima particella	Superficie porzione (ha are ca)	Qualità / Classe porzione	Valore unitario (€/mq)	Servitù (€)	Valore particella (€)
1 . BASILIANO	1	172	0 49 30	0.943780		SEMINATIVO 1	2.814		13.093.07
2 . BASILIANO	1	2	0 68 10	0.947952		SEMINATIVO 1	2.814		18.165.93
Superficie totale			1 17 40				Valore totale		€ 31.259.00

Terreni post riordino

Comune	Massa provvisoria	Particella	Superficie totale (ha are ca)	Coefficiente di stima particella	Superficie porzione (ha are ca)	Qualità / Classe porzione	Valore unitario (€/mq)	Servitù (€)	Valore particella (€)
1 . BASILIANO	18	748	1 11 72	1.007130		SEMINATIVO 1	2.7590091	-99.62	30.943.81
2 . BASILIANO	18	384	0 13 83	0.927783		BOSCO CEDUO 1	0.5882749		754.83
Superficie totale			1 25 55				Valore totale		€ 31.698.64

Conguaglio: Debito Ditta € 440



Consorzio di Bonifica
LEDRA - TAGLIAMENTO

Riordino fondiario nel comprensorio di "Tomba"

Comuni di Basiliano e Mereto di Tomba

REGISTRO DEI CONGUAGLI

scheda: 384

Dati anagrafici e proprietà

1. MESTRONI ILARIO, nato a MERETO DI TOMBA il 01/12/1943	Proprietà 1/2	Cod. fisc. MSTLRI43T01F144R
Indirizzo: VIA ARMANDO DIAZ, 5/3 33036 MERETO DI TOMBA (UD)		
2. MESTRONI MAURIZIO, nato a MERETO DI TOMBA il 16/03/1950	Proprietà 1/2	Cod. fisc. MSTMRZ50C16F144R
Indirizzo: VIA ARMANDO DIAZ, 16/2 33036 MERETO DI TOMBA (UD)		

Terreni ante riordino

Comune	Foglio	Particella	Superficie totale (ha are ca)	Coefficiente di stima particella	Superficie porzione (ha are ca)	Qualità / Classe porzione	Valore unitario (€/mq)	Servitù (€)	Valore particella (€)
1. MERETO DI TOMBA	10	26	1 11 20	0.949387	1 08 20	SEMINATIVO ARBORATO 3	2.772	-2.77	28.643.12
					0 03 00	BOSCO CEDUO 1	0.6		
Superficie totale			1 11 20				Valore totale		€ 28.643.12

Terreni post riordino

Comune	Massa	Particella provvisoria	Superficie totale (ha are ca)	Coefficiente di stima particella	Superficie porzione (ha are ca)	Qualità / Classe porzione	Valore unitario (€/mq)	Servitù (€)	Valore particella (€)
1. MERETO DI TOMBA	40	846	1 05 76	0.990946		SEMINATIVO 1	2.7590091	-77.10	28.837.99
2. MERETO DI TOMBA	40	844	0 03 11	0.941399		BOSCO CEDUO 1	0.5882749		172.23
Superficie totale			1 08 87				Valore totale		€ 29.010.22

Conguaglio: Debito Ditta € 367



Consorzio di Bonifica
LEDRA - TAGLIAMENTO

Riordino fondiario nel comprensorio di "Tomba"

Comuni di Basiliano e Mereto di Tomba

REGISTRO DEI CONGUAGLI

scheda: 385

Dati anagrafici e proprietà

1 . MESTRONI LICIA, nata a MERETO DI TOMBA il 15/12/1923	Proprietà 1/2	Cod. fisc. MSTLCI23T55F144C
Indirizzo: VIA DE MARCO, 24/1 33036 MERETO DI TOMBA (UD)		
2 . MICOLI LISETTA, nata a UDINE il 28/10/1951	Proprietà 1/2	Cod. fisc. MCLLTT51R68L483U
Indirizzo: VIA CARPENETO, 17/1 33030 CAMPOFORMIDO (UD)		

Terreni ante riordino

Comune	Foglio	Particella	Superficie totale (ha are ca)	Coefficiente di stima particella	Superficie porzione (ha are ca)	Qualità / Classe porzione	Valore unitario (€/mq)	Servitù (€)	Valore particella (€)
1 . MERETO DI TOMBA	10	42	0 22 55	0.930037	0 22 05	SEMINATIVO 3	2.786	-64.77	5.676.47
					0 00 50	BOSCO CEDUO 1	0.6		
2 . MERETO DI TOMBA	9	851	0 34 20	0.929657	0 33 24	SEMINATIVO ARBORATO 3	2.772		8.619.53
					0 00 96	BOSCO CEDUO 1	0.6		
			Superficie totale	0 56 75			Valore totale		€ 14.295.99

Terreni post riordino

Comune	Massa provvisoria	Particella	Superficie totale (ha are ca)	Coefficiente di stima particella	Superficie porzione (ha are ca)	Qualità / Classe porzione	Valore unitario (€/mq)	Servitù (€)	Valore particella (€)
1 . MERETO DI TOMBA	29	246	0 21 29	0.980016		SEMINATIVO 1	2.7590091	-84.98	5.671.56
2 . MERETO DI TOMBA	37	544	0 31 19	0.978772		SEMINATIVO 1	2.7590091	-33.21	8.389.47
3 . MERETO DI TOMBA	37	543	0 01 47	0.927394		BOSCO CEDUO 1	0.5882749		80.20
			Superficie totale	0 53 95			Valore totale		€ 14.141.23

Conguaglio: Credito Ditta € 155



Consorzio di Bonifica
LEDRA - TAGLIAMENTO

Riordino fondiario nel comprensorio di "Tomba"

Comuni di Basiliano e Mereto di Tomba

REGISTRO DEI CONGUAGLI

scheda: 386

Dati anagrafici e proprietà

1. MESTRONI ERNA, nata a MERETO DI TOMBA il 04/10/1930	Usufrutto	Cod. fisc. MSTRNE30R44F144H
Indirizzo: VIA DE MARCO, 24 33036 MERETO DI TOMBA (UD)		
2. MICOLI LISETTA, nata a UDINE il 28/10/1951	Proprietà 1/1	Cod. fisc. MCLLTT51R68L483U
Indirizzo: VIA CARPENETO, 17/1 33030 CAMPOFORMIDO (UD)		

Terreni ante riordino

Comune	Foglio	Particella	Superficie totale (ha are ca)	Coefficiente di stima particella	Superficie porzione (ha are ca)	Qualità / Classe porzione	Valore unitario (€/mq)	Servitù (€)	Valore particella (€)
1. MERETO DI TOMBA	10	43	0 23 60	0.930159	0 22 96	SEMINATIVO 3	2.786	-70.35	5.915.28
					0 00 64	BOSCO CEDUO 1	0.6		
Superficie totale			0 23 60				Valore totale		€ 5.915.28

Terreni post riordino

Comune	Massa provvisoria	Particella	Superficie totale (ha are ca)	Coefficiente di stima particella	Superficie porzione (ha are ca)	Qualità / Classe porzione	Valore unitario (€/mq)	Servitù (€)	Valore particella (€)
1. MERETO DI TOMBA	29	244	0 21 93	0.980301		SEMINATIVO 1	2.7590091	-76.75	5.854.56
Superficie totale			0 21 93				Valore totale		€ 5.854.56

Conguaglio: Credito Ditta € 61



Consorzio di Bonifica
LEDRA - TAGLIAMENTO

Riordino fondiario nel comprensorio di "Tomba"

Comuni di Basiliano e Mereto di Tomba

REGISTRO DEI CONGUAGLI

scheda: 387

Dati anagrafici e proprietà

1. MESTRONI LORETO, nato a UDINE il 27/09/1954 Proprietà 1/1 separazione dei beni Cod. fisc. MSTLRT54P27L483G
Indirizzo: VIA DIVISIONE JULIA, 18/1 33036 MERETO DI TOMBA (UD)

Terreni ante riordino

Comune	Foglio	Particella	Superficie totale (ha are ca)	Coefficiente di stima particella	Superficie porzione (ha are ca)	Qualità / Classe porzione	Valore unitario (€/mq)	Servitù (€)	Valore particella (€)
1. MERETO DI TOMBA	14	135	0 41 60	0.938275	0 18 10	SEMINATIVO 3	2.786		6.418.05
					0 15 77	BOSCO CEDUO 1	0.6		
					0 07 74	PRATO 2	1.1		
2. MERETO DI TOMBA	14	79	0 38 80	0.946110		SEMINATIVO 3	2.786		10.227.15
3. MERETO DI TOMBA	14	78	0 35 50	0.945864		SEMINATIVO 3	2.786		9.354.88
4. MERETO DI TOMBA	14	77	0 90 20	0.944866		SEMINATIVO ARBORATO 3	2.772		23.624.91
5. MERETO DI TOMBA	14	76	0 93 20	0.944509	0 92 27	SEMINATIVO 3	2.786		24.332.66
					0 00 93	BOSCO CEDUO 1	0.6		
6. MERETO DI TOMBA	14	75	0 20 60	0.941399		SEMINATIVO ARBORATO 3	2.772		5.375.69
7. MERETO DI TOMBA	14	74	0 54 80	0.941399		SEMINATIVO ARBORATO 3	2.772		14.300.37
8. MERETO DI TOMBA	10	148	0 62 60	0.937076		SEMINATIVO ARBORATO 3	2.772		16.260.81
9. MERETO DI TOMBA	9	627	0 31 80	0.938171	0 31 42	SEMINATIVO 4	2.786		8.233.77
					0 00 38	BOSCO CEDUO 1	0.6		
10. MERETO DI TOMBA	9	626	0 29 50	0.938088	0 28 97	SEMINATIVO 3	2.786		7.601.18
					0 00 53	BOSCO CEDUO 1	0.6		
11. MERETO DI TOMBA	10	230	0 41 03	0.946129		SEMINATIVO ARBORATO 3	2.772	-82.61	10.678.21
Superficie totale			5 39 63				Valore totale		€ 136.407.67

Terreni post riordino

Comune	Massa	Particella provvisoria	Superficie totale (ha are ca)	Coefficiente di stima particella	Superficie porzione (ha are ca)	Qualità / Classe porzione	Valore unitario (€/mq)	Servitù (€)	Valore particella (€)
1. MERETO DI TOMBA	42	813	2 03 87	0.989870		SEMINATIVO 1	2.7590091	-6.19	55.671.93
2. MERETO DI TOMBA	42	74	0 20 55	0.945964		BOSCO CEDUO 1	0.5882749		1.143.58
3. MERETO DI TOMBA	40	61	0 07 82	0.929256		PRATO 2	1.0785039		783.73
4. MERETO DI TOMBA	40	60	0 26 21	0.928744		BOSCO CEDUO 1	0.5882749		1.432.00
5. MERETO DI TOMBA	36	19	2 79 23	0.999943		SEMINATIVO 1	2.7590091	-566.18	76.469.22
Superficie totale			5 37 68				Valore totale		€ 135.500.45

Conguaglio: Credito Ditta € 907



Consorzio di Bonifica
LEDRA - TAGLIAMENTO

Riordino fondiario nel comprensorio di "Tomba"

Comuni di Basiliano e Mereto di Tomba

REGISTRO DEI CONGUAGLI

scheda: 388

Dati anagrafici e proprietà

1. MESTRONI ALBERTO, nato a UDINE il 01/09/1958	Proprietà 1/3	Cod. fisc. MSTLRT58P01L483R
Indirizzo: VIA ROMA, 6 33036 MERETO DI TOMBA (UD)		
2. MESTRONI DAVID, nato a UDINE il 10/10/1975	Proprietà 1/3	Cod. fisc. MSTDVD75R10L483D
Indirizzo: VIA ROMA, 6 33036 MERETO DI TOMBA (UD)		
3. QUERIN FRANCA, nata a BASILIANO il 12/09/1935	Proprietà 1/3	Cod. fisc. QRNFNC35P52A700J
Indirizzo: VIA ROMA, 6 33036 MERETO DI TOMBA (UD)		

Terreni ante riordino

Comune	Foglio	Particella	Superficie totale (ha are ca)	Coefficiente di stima particella	Superficie porzione (ha are ca)	Qualità / Classe porzione	Valore unitario (€/mq)	Servitù (€)	Valore particella (€)
1. MERETO DI TOMBA	16	248	0 29 50	0.952793		SEMINATIVO ARBORATO 3	2.772		7.791.37
2. MERETO DI TOMBA	16	234	0 10 50	0.952793		SEMINATIVO ARBORATO 3	2.772		2.773.20
3. MERETO DI TOMBA	16	9	0 06 60	0.952793		SEMINATIVO 3	2.786		1.751.96
4. MERETO DI TOMBA	16	8	0 29 50	0.951359		SEMINATIVO ARBORATO 3	2.772		7.779.64
Superficie totale			0 76 10				Valore totale		€ 20.096.17

Terreni post riordino

Comune	Massa provvisoria	Particella	Superficie totale (ha are ca)	Coefficiente di stima particella	Superficie porzione (ha are ca)	Qualità / Classe porzione	Valore unitario (€/mq)	Servitù (€)	Valore particella (€)
1. MERETO DI TOMBA	39	824	0 73 37	0.997925		SEMINATIVO 1	2.7590091	-355.13	19.845.73
Superficie totale			0 73 37				Valore totale		€ 19.845.73

Conguaglio: Credito Ditta € 250



Consorzio di Bonifica
LEDRA - TAGLIAMENTO

Riordino fondiario nel comprensorio di "Tomba"

Comuni di Basiliano e Mereto di Tomba

REGISTRO DEI CONGUAGLI

scheda: 389

Dati anagrafici e proprietà

1 . MICELLI ALDO, nato a BASILIANO il 19/05/1928	Proprietà 20/24	Cod. fisc. MCLLDA28E19A700A
Indirizzo: VIA CAVOUR, 25/3 33031 BLESSANO di BASILIANO (UD)		
2 . MICELLI CLORINDA, nata a BASILIANO il 21/12/1915	Proprietà 2/24	Cod. fisc. MCLCRN15T61A700M
Indirizzo: VIA IV NOVEMBRE, 49/A 32040 VIGO DI CADORE (BL)		
3 . MICELLI DOMENICO, nato a ROMA il 19/11/1955	Proprietà 1/24	Cod. fisc. MCLDNC55S19H501R
Indirizzo: VIA VIRGINIA, 28 SC U 181 ROMA (ROMA)		
4 . MICELLI ROBERTO, nato a ROMA il 19/11/1955	Proprietà 1/24	Cod. fisc. MCLRRT55S19H501K
Indirizzo: VIA PAOLA FALCONIERI, 2/5 152 ROMA (ROMA)		

Terreni ante riordino

Comune	Foglio	Particella	Superficie totale (ha are ca)	Coefficiente di stima particella	Superficie porzione (ha are ca)	Qualità / Classe porzione	Valore unitario (€/mq)	Servitù (€)	Valore particella (€)
1 . BASILIANO	1	84	0 51 40	0.930849	0 46 16	SEMINATIVO 2	2.8		12.323.69
					0 05 24	BOSCO CEDUO 1	0.6		
Superficie totale			0 51 40				Valore totale		€ 12.323.69

Terreni post riordino

Comune	Massa	Particella provvisoria	Superficie totale (ha are ca)	Coefficiente di stima particella	Superficie porzione (ha are ca)	Qualità / Classe porzione	Valore unitario (€/mq)	Servitù (€)	Valore particella (€)
1 . BASILIANO	6	299	0 50 71	0.977627		SEMINATIVO 1	2.7590091	-155.33	13.522.59
Superficie totale			0 50 71				Valore totale		€ 13.522.59

Conguaglio: Debito Ditta € 1.199



Consorzio di Bonifica
LEDRA - TAGLIAMENTO

Riordino fondiario nel comprensorio di "Tomba"

Comuni di Basiliano e Mereto di Tomba

REGISTRO DEI CONGUAGLI

scheda: 390

Dati anagrafici e proprietà

1. MICELLI ROBERTO, nato a ROMA il 19/11/1955	Proprietà 1/12	Cod. fisc. MCLRRT55519H501K
Indirizzo: VIA PAOLA FALCONIERI, 2/5 152 ROMA (ROMA)		
2. MICELLI CLORINDA, nata a BASILIANO il 21/12/1915	Proprietà 2/12	Cod. fisc. MCLCRN15T61A700M
Indirizzo: VIA IV NOVEMBRE, 49/A 32040 VIGO DI CADORE (BL)		
3. MICELLI DOMENICO, nato a ROMA il 19/11/1955	Proprietà 1/12	Cod. fisc. MCLDNC55519H501R
Indirizzo: VIA VIRGINIA, 28 SC U 181 ROMA (ROMA)		
4. MICELLI ALDO, nato a BASILIANO il 19/05/1928	Proprietà 8/12	Cod. fisc. MCLLDA28E19A700A
Indirizzo: VIA CAVOUR, 25/3 33031 BLESSANO di BASILIANO (UD)		

Terreni ante riordino

Comune	Foglio	Particella	Superficie totale (ha are ca)	Coefficiente di stima particella	Superficie porzione (ha are ca)	Qualità / Classe porzione	Valore unitario (€/mq)	Servitù (€)	Valore particella (€)
1. BASILIANO	1	85	0 18 70	0.920731	0 14 79	SEMINATIVO 2	2.8		4.028.94
					0 03 91	BOSCO CEDUO 1	0.6		
Superficie totale			0 18 70				Valore totale		€ 4.028.94

Terreni post riordino

Comune	Massa	Particella provvisoria	Superficie totale (ha are ca)	Coefficiente di stima particella	Superficie porzione (ha are ca)	Qualità / Classe porzione	Valore unitario (€/mq)	Servitù (€)	Valore particella (€)
1. BASILIANO	15	726	0 15 42	0.982441		SEMINATIVO 1	2.7590091	-573.92	3.605.77
2. BASILIANO	6	298	0 03 24	0.919964		BOSCO CEDUO 1	0.5882749		175.35
Superficie totale			0 18 66				Valore totale		€ 3.781.12

Conguaglio: Credito Ditta € 248



Consorzio di Bonifica
LEDRA - TAGLIAMENTO

Riordino fondiario nel comprensorio di "Tomba"

Comuni di Basiliano e Mereto di Tomba

REGISTRO DEI CONGUAGLI

scheda: 391

Dati anagrafici e proprietà

1 . MICELLI CELESTINO, nato a BASILIANO il 02/08/1940 Proprietà 1/1 Cod. fisc. MCLCST40M02A700D
Indirizzo: VIA CAVOUR, 22/2 33031 BLESSANO di BASILIANO (UD)

Terreni ante riordino

Comune	Foglio	Particella	Superficie totale (ha are ca)	Coefficiente di stima particella	Superficie porzione (ha are ca)	Qualità / Classe porzione	Valore unitario (€/mq)	Servitù (€)	Valore particella (€)
1 . MERETO DI TOMBA	11	450	0 20 80	0.938370		SEMINATIVO 2	2.8		5.465.07
2 . MERETO DI TOMBA	11	445	0 18 80	0.935202		SEMINATIVO 2	2.8		4.922.91
Superficie totale			0 39 60				Valore totale		€ 10.387.97

Terreni post riordino

Comune	Massa provvisoria	Particella	Superficie totale (ha are ca)	Coefficiente di stima particella	Superficie porzione (ha are ca)	Qualità / Classe porzione	Valore unitario (€/mq)	Servitù (€)	Valore particella (€)
1 . MERETO DI TOMBA	7	637	0 38 26	0.983785		SEMINATIVO 1	2.7590091	-251.01	10.133.79
Superficie totale			0 38 26				Valore totale		€ 10.133.79

Conguaglio: Credito Ditta € 254



Consorzio di Bonifica
LEDRA - TAGLIAMENTO

Riordino fondiario nel comprensorio di "Tomba"

Comuni di Basiliano e Mereto di Tomba

REGISTRO DEI CONGUAGLI

scheda: 392

Dati anagrafici e proprietà

1. MICHELIN TARCISIO, nato a UDINE il 19/12/1951	Proprietà 1/2	Cod. fisc. MCHTCS51T19L483I
Indirizzo: VIA DE MARCO, 12/1 33036 MERETO DI TOMBA (UD)		
2. MICHELIN VALENTINO, nato a MERETO DI TOMBA il 06/12/1954	Proprietà 1/2	Cod. fisc. MCHVNT54T06F144F
Indirizzo: VIA DE MARCO, 12/1 33036 MERETO DI TOMBA (UD)		

Terreni ante riordino

Comune	Foglio	Particella	Superficie totale (ha are ca)	Coefficiente di stima particella	Superficie porzione (ha are ca)	Qualità / Classe porzione	Valore unitario (€/mq)	Servitù (€)	Valore particella (€)
1. MERETO DI TOMBA	10	39	0 34 20	0.937666	0 32 25	SEMINATIVO 2	2.8		8.576.83
					0 01 95	BOSCO CEDUO 1	0.6		
2. MERETO DI TOMBA	10	33	0 59 50	0.940808	0 54 14	SEMINATIVO ARBORATO 2	2.8		14.564.46
					0 05 36	BOSCO CEDUO 1	0.6		
Superficie totale			0 93 70				Valore totale		€ 23.141.29

Terreni post riordino

Comune	Massa	Particella provvisoria	Superficie totale (ha are ca)	Coefficiente di stima particella	Superficie porzione (ha are ca)	Qualità / Classe porzione	Valore unitario (€/mq)	Servitù (€)	Valore particella (€)
1. MERETO DI TOMBA	40	850	0 84 73	0.997540		SEMINATIVO 1	2.7590091	-74.29	23.245.29
Superficie totale			0 84 73				Valore totale		€ 23.245.29

Conguaglio: Debito Ditta € 104



Consorzio di Bonifica
LEDRA - TAGLIAMENTO

Riordino fondiario nel comprensorio di "Tomba"

Comuni di Basiliano e Mereto di Tomba

REGISTRO DEI CONGUAGLI

scheda: 393

Dati anagrafici e proprietà

1. MICOLI LUIGI, nato a MERETO DI TOMBA il 24/10/1949 Proprietà 1/1 Cod. fisc. MCLLGU49R24F144V
Indirizzo: VIA UMBERTO I, 139 33034 FAGAGNA (UD)

Terreni ante riordino

Comune	Foglio	Particella	Superficie totale (ha are ca)	Coefficiente di stima particella	Superficie porzione (ha are ca)	Qualità / Classe porzione	Valore unitario (€/mq)	Servitù (€)	Valore particella (€)
1. MERETO DI TOMBA	18	137	0 18 00	0.920851		PRATO 2	1.1	-119.76	1.703.52
2. MERETO DI TOMBA	7	342	0 04 80	0.938596		SEMINATIVO 3	2.786		1.255.17
Superficie totale			0 22 80				Valore totale		€ 2.958.69

Terreni post riordino

Comune	Massa provvisoria	Particella	Superficie totale (ha are ca)	Coefficiente di stima particella	Superficie porzione (ha are ca)	Qualità / Classe porzione	Valore unitario (€/mq)	Servitù (€)	Valore particella (€)
1. MERETO DI TOMBA	3	231	0 28 95	0.920662		PRATO 2	1.0785039	-191.26	2.683.29
Superficie totale			0 28 95				Valore totale		€ 2.683.29

Conguaglio: Credito Ditta € 275



Consorzio di Bonifica
LEDRA - TAGLIAMENTO

Riordino fondiario nel comprensorio di "Tomba"

Comuni di Basiliano e Mereto di Tomba

REGISTRO DEI CONGUAGLI

scheda: 394

Dati anagrafici e proprietà

1 . MICOLI ANGELO, nato a MERETO DI TOMBA il 13/01/1932	Proprietà 1/2	Cod. fisc. MCLNGL32A13F144V
Indirizzo: VIA XI FEBBRAIO, 30/1 33036 MERETO DI TOMBA (UD)		
2 . MORETTI SILVIA, nata a SEDEGLIANO il 17/07/1942	Proprietà 1/2	Cod. fisc. MRTSLV42L57I562F
Indirizzo: VIA XI FEBBRAIO, 30/1 33036 MERETO DI TOMBA (U)		

Terreni ante riordino

Comune	Foglio	Particella	Superficie totale (ha are ca)	Coefficiente di stima particella	Superficie porzione (ha are ca)	Qualità / Classe porzione	Valore unitario (€/mq)	Servitù (€)	Valore particella (€)
1 . MERETO DI TOMBA	16	10	1 62 50	0.952865		SEMINATIVO 3	2.786		43.138.58
Superficie totale			1 62 50				Valore totale		€ 43.138.58

Terreni post riordino

Comune	Massa	Particella provvisoria	Superficie totale (ha are ca)	Coefficiente di stima particella	Superficie porzione (ha are ca)	Qualità / Classe porzione	Valore unitario (€/mq)	Servitù (€)	Valore particella (€)
1 . MERETO DI TOMBA	41	817	1 56 88	1.001812		SEMINATIVO 1	2.7590091	-135.07	43.226.68
Superficie totale			1 56 88				Valore totale		€ 43.226.68

Conguaglio: Debito Ditta € 88



Consorzio di Bonifica
LEDRA - TAGLIAMENTO

Riordino fondiario nel comprensorio di "Tomba"

Comuni di Basiliano e Mereto di Tomba

REGISTRO DEI CONGUAGLI

scheda: 395

Dati anagrafici e proprietà

1. MICOLI APPIO, nato a UDINE il 26/07/1953 Proprietà 1/1 Cod. fisc. MCLPPA53L26L483K
Indirizzo: VICOLO DELLA POSTA, 1/1 33036 MERETO DI TOMBA (UD)

Terreni ante riordino

Comune	Foglio	Particella	Superficie totale (ha are ca)	Coefficiente di stima particella	Superficie porzione (ha are ca)	Qualità / Classe porzione	Valore unitario (€/mq)	Servitù (€)	Valore particella (€)
1. MERETO DI TOMBA	16	26	0 64 00	0.928962	0 61 89	SEMINATIVO ARBORATO 2	2.8		16.215.78
					0 02 11	BOSCO CEDUO 1	0.6		
2. MERETO DI TOMBA	14	99	0 44 80	0.933141	0 43 14	SEMINATIVO 3	2.786		11.308.18
					0 01 66	BOSCO CEDUO 1	0.6		
Superficie totale			1 08 80				Valore totale		€ 27.523.96

Terreni post riordino

Comune	Massa provvisoria	Particella	Superficie totale (ha are ca)	Coefficiente di stima particella	Superficie porzione (ha are ca)	Qualità / Classe porzione	Valore unitario (€/mq)	Servitù (€)	Valore particella (€)
1. MERETO DI TOMBA	42	72	0 07 09	0.931985		BOSCO CEDUO 1	0.5882749		388.72
2. MERETO DI TOMBA	42	71	0 01 25	0.936485		BOSCO CEDUO 1	0.5882749		68.86
3. MERETO DI TOMBA	42	69	0 93 32	0.988119		SEMINATIVO 1	2.7590091	-104.68	25.336.48
Superficie totale			1 01 66				Valore totale		€ 25.794.06

Conguaglio: Credito Ditta € 1.730



Consorzio di Bonifica
LEDRA - TAGLIAMENTO

Riordino fondiario nel comprensorio di "Tomba"

Comuni di Basiliano e Mereto di Tomba

REGISTRO DEI CONGUAGLI

scheda: 396

Dati anagrafici e proprietà

1. MICOLI CATERINA, nata a MERETO DI TOMBA il 23/10/1942 Proprietà 1/1 Cod. fisc. MCLCRN42R63F144T
Indirizzo: VIA ARMANDO DIAZ, 13/1 33036 MERETO DI TOMBA (UD)

Terreni ante riordino

Comune	Foglio	Particella	Superficie totale (ha are ca)	Coefficiente di stima particella	Superficie porzione (ha are ca)	Qualità / Classe porzione	Valore unitario (€/mq)	Servitù (€)	Valore particella (€)
1. MERETO DI TOMBA	16	253	0 46 10	0.928846	0 44 49	SEMINATIVO ARBORATO 3	2.772		11.544.84
					0 01 61	BOSCO CEDUO 1	0.6		
2. BASILIANO	1	108	0 84 30	0.948005	0 81 35	SEMINATIVO 2	2.8		21.761.46
					0 02 95	BOSCO CEDUO 1	0.6		
Superficie totale			1 30 40				Valore totale		€ 33.306.30

Terreni post riordino

Comune	Massa	Particella provvisoria	Superficie totale (ha are ca)	Coefficiente di stima particella	Superficie porzione (ha are ca)	Qualità / Classe porzione	Valore unitario (€/mq)	Servitù (€)	Valore particella (€)
1. MERETO DI TOMBA	42	73	0 03 57	0.922757		BOSCO CEDUO 1	0.5882749		193.79
2. MERETO DI TOMBA	42	68	0 41 28	0.978036		SEMINATIVO 1	2.7590091	-21.95	11.117.09
3. BASILIANO	6	309	0 81 58	0.997900		SEMINATIVO 1	2.7590091	-133.95	22.326.79
Superficie totale			1 26 43				Valore totale		€ 33.637.67

Conguaglio: Debito Ditta € 331



Consorzio di Bonifica
LEDRA - TAGLIAMENTO

Riordino fondiario nel comprensorio di "Tomba"

Comuni di Basiliano e Mereto di Tomba

REGISTRO DEI CONGUAGLI

scheda: 397

Dati anagrafici e proprietà

1 . MICOLI FILINA, nata a MERETO DI TOMBA il 02/02/1916 Proprietà 1/1 Cod. fisc. MCLFLN16B42F144B
Indirizzo: VICOLO DELLA POSTA, 3/1 33036 MERETO DI TOMBA (UD)

Terreni ante riordino

Comune	Foglio	Particella	Superficie totale (ha are ca)	Coefficiente di stima particella	Superficie porzione (ha are ca)	Qualità / Classe porzione	Valore unitario (€/mq)	Servitù (€)	Valore particella (€)
1 . MERETO DI TOMBA	14	101	0 61 40	0.934725	0 59 99	SEMINATIVO ARBORATO 3	2.772		15.622.83
					0 01 41	BOSCO CEDUO 1	0.6		
Superficie totale			0 61 40				Valore totale		€ 15.622.83

Terreni post riordino

Comune	Massa provvisoria	Particella	Superficie totale (ha are ca)	Coefficiente di stima particella	Superficie porzione (ha are ca)	Qualità / Classe porzione	Valore unitario (€/mq)	Servitù (€)	Valore particella (€)
1 . MERETO DI TOMBA	40	839	0 58 86	0.983028		SEMINATIVO 1	2.7590091	-42.21	15.921.70
Superficie totale			0 58 86				Valore totale		€ 15.921.70

Conguaglio: Debito Ditta € 299



Consorzio di Bonifica
LEDRA - TAGLIAMENTO

Riordino fondiario nel comprensorio di "Tomba"

Comuni di Basiliano e Mereto di Tomba

REGISTRO DEI CONGUAGLI

scheda: 398

Dati anagrafici e proprietà

1. MICOLI LUIGI, nato a MERETO DI TOMBA il 01/08/1921 Proprietà 1/1 Cod. fisc. MCLLGU21M01F144I
Indirizzo: VIA DE MARCO, 10/1 33036 MERETO DI TOMBA (UD)

Terreni ante riordino

Comune	Foglio	Particella	Superficie totale (ha are ca)	Coefficiente di stima particella	Superficie porzione (ha are ca)	Qualità / Classe porzione	Valore unitario (€/mq)	Servitù (€)	Valore particella (€)
1 . MERETO DI TOMBA	10	41	0 34 28	0.929688	0 33 53	SEMINATIVO 3	2.786	-94.72	8.631.76
					0 00 75	BOSCO CEDUO 1	0.6		
2 . MERETO DI TOMBA	9	608	0 23 30	0.932078		SEMINATIVO ARBORATO 3	2.772		6.020.07
3 . MERETO DI TOMBA	9	607	0 30 90	0.932078	0 22 28	SEMINATIVO ARBORATO 3	2.772		6.238.60
					0 08 62	BOSCO CEDUO 1	0.6		
Superficie totale			0 88 48				Valore totale		€ 20.890.42

Terreni post riordino

Comune	Massa	Particella provvisoria	Superficie totale (ha are ca)	Coefficiente di stima particella	Superficie porzione (ha are ca)	Qualità / Classe porzione	Valore unitario (€/mq)	Servitù (€)	Valore particella (€)
1 . MERETO DI TOMBA	29	247	0 31 98	0.979766		SEMINATIVO 1	2.7590091	-125.43	8.519.35
2 . MERETO DI TOMBA	38	43	0 52 04	0.983950		SEMINATIVO 1	2.7590091	-3.94	14.123.50
Superficie totale			0 84 02				Valore totale		€ 22.642.84

Conguaglio: Debito Ditta € 1.752



Consorzio di Bonifica
LEDRA - TAGLIAMENTO

Riordino fondiario nel comprensorio di "Tomba"

Comuni di Basiliano e Mereto di Tomba

REGISTRO DEI CONGUAGLI

scheda: 399

Dati anagrafici e proprietà

1 . MICOLI ROSALINA, nata a MERETO DI TOMBA il 08/08/1939 Proprietà 1/1 Cod. fisc. MCLRLN39M48F144D
Indirizzo: VIA XI FEBBRAIO, 9/1 33036 MERETO DI TOMBA (UD)

Terreni ante riordino

Comune	Foglio	Particella	Superficie totale (ha are ca)	Coefficiente di stima particella	Superficie porzione (ha are ca)	Qualità / Classe porzione	Valore unitario (€/mq)	Servitù (€)	Valore particella (€)
1 . MERETO DI TOMBA	11	286	0 34 70	0.938596		SEMINATIVO 2	2.8		9.119.39
Superficie totale			0 34 70				Valore totale		€ 9.119.39

Terreni post riordino

Comune	Massa	Particella provvisoria	Superficie totale (ha are ca)	Coefficiente di stima particella	Superficie porzione (ha are ca)	Qualità / Classe porzione	Valore unitario (€/mq)	Servitù (€)	Valore particella (€)
1 . MERETO DI TOMBA	3	583	0 35 80	0.978322		SEMINATIVO 1	2.7590091	-539.02	9.124.11
Superficie totale			0 35 80				Valore totale		€ 9.124.11

Conguaglio: Debito Ditta € 5



Consorzio di Bonifica
LEDRA - TAGLIAMENTO

Riordino fondiario nel comprensorio di "Tomba"

Comuni di Basiliano e Mereto di Tomba

REGISTRO DEI CONGUAGLI

scheda: 400

Dati anagrafici e proprietà

1 . MIGOTTI ACHILLE, nato a MERETO DI TOMBA il 19/01/1938	Proprietà 1/3	Cod. fisc. MGTCLL38A19F144H
Indirizzo: LOCALITA' CASTELLIERE, 6/1 33036 MERETO DI TOMBA (UD)		
2 . MIGOTTI DIVA, nata a TRASAGHIS il 27/03/1944	Proprietà 1/3	Cod. fisc. MGTDVI44C67L335E
Indirizzo: VIA G. DA TOLMEZZO, 52 33033 CODROIPO (UD)		
3 . MIGOTTI GABRIELLA, nata a UDINE il 12/08/1957	Proprietà 1/3	Cod. fisc. MGTGRL57M52L483Q
Indirizzo: VIA MIGOTTI, 23/1 33036 MERETO DI TOMBA (UD)		

Terreni ante riordino

Comune	Foglio	Particella	Superficie totale (ha are ca)	Coefficiente di stima particella	Superficie porzione (ha are ca)	Qualità / Classe porzione	Valore unitario (€/mq)	Servitù (€)	Valore particella (€)
1 . MERETO DI TOMBA	11	335	0 20 50	0.923545		SEMINATIVO 2	2.8		5.301.15
2 . MERETO DI TOMBA	11	288	0 13 50	0.938596		SEMINATIVO 2	2.8		3.547.89
3 . MERETO DI TOMBA	7	195	0 03 90	0.938596		SEMINATIVO 3	2.786		1.019.82
Superficie totale			0 37 90				Valore totale		€ 9.868.86

Terreni post riordino

Comune	Massa	Particella provvisoria	Superficie totale (ha are ca)	Coefficiente di stima particella	Superficie porzione (ha are ca)	Qualità / Classe porzione	Valore unitario (€/mq)	Servitù (€)	Valore particella (€)
1 . MERETO DI TOMBA	13	696	0 36 60	0.978165		SEMINATIVO 1	2.7590091	-37.71	9.839.77
Superficie totale			0 36 60				Valore totale		€ 9.839.77

Conguaglio: Credito Ditta € 29



Consorzio di Bonifica
LEDRA - TAGLIAMENTO

Riordino fondiario nel comprensorio di "Tomba"

Comuni di Basiliano e Mereto di Tomba

REGISTRO DEI CONGUAGLI

scheda: 401

Dati anagrafici e proprietà

1 . MIGOTTI ACHILLE, nato a MERETO DI TOMBA il 19/01/1938 Proprietà 1/1 Cod. fisc. MGTCLL38A19F144H
Indirizzo: LOCALITA' CASTELLIERE, 6/1 33036 MERETO DI TOMBA (UD)

Terreni ante riordino

Comune	Foglio	Particella	Superficie totale (ha are ca)	Coefficiente di stima particella	Superficie porzione (ha are ca)	Qualità / Classe porzione	Valore unitario (€/mq)	Servitù (€)	Valore particella (€)
1 . MERETO DI TOMBA	11	427	0 29 90	0.919964		SEMINATIVO 1	2.814		7.740.45
Superficie totale			0 29 90				Valore totale		€ 7.740.45

Terreni post riordino

Comune	Massa	Particella provvisoria	Superficie totale (ha are ca)	Coefficiente di stima particella	Superficie porzione (ha are ca)	Qualità / Classe porzione	Valore unitario (€/mq)	Servitù (€)	Valore particella (€)
1 . MERETO DI TOMBA	13	695	0 28 25	0.968383		SEMINATIVO 1	2.7590091	-29.83	7.517.94
Superficie totale			0 28 25				Valore totale		€ 7.517.94

Conguaglio: Credito Ditta € 223



Consorzio di Bonifica
LEDRA - TAGLIAMENTO

Riordino fondiario nel comprensorio di "Tomba"

Comuni di Basiliano e Mereto di Tomba

REGISTRO DEI CONGUAGLI

scheda: 402

Dati anagrafici e proprietà

1. MIGOTTI GABRIELLA, nata a UDINE il 12/08/1957 Proprietà 1/1 bene personale Cod. fisc. MGTGRL57M52L483Q
Indirizzo: VIA MIGOTTI, 23/1 33036 MERETO DI TOMBA (UD)

Terreni ante riordino

Comune	Foglio	Particella	Superficie totale (ha are ca)	Coefficiente di stima particella	Superficie porzione (ha are ca)	Qualità / Classe porzione	Valore unitario (€/mq)	Servitù (€)	Valore particella (€)
1. MERETO DI TOMBA	11	432	0 42 80	0.929256	0 42 54	SEMINATIVO 2	2.8		11.083.05
					0 00 26	BOSCO CEDUO 1	0.6		
2. MERETO DI TOMBA	11	431	0 15 80	0.929256		SEMINATIVO 2	2.8		4.111.03
3. MERETO DI TOMBA	11	325	0 20 80	0.937160	0 20 22	SEMINATIVO 1	2.814		5.364.97
					0 00 58	BOSCO CEDUO 1	0.6		
4. MERETO DI TOMBA	11	324	0 19 80	0.938493	0 19 21	SEMINATIVO 2	2.8		5.081.19
					0 00 59	BOSCO CEDUO 1	0.6		
5. MERETO DI TOMBA	11	322	0 20 00	0.946972	0 19 50	SEMINATIVO 1	2.814		5.224.73
					0 00 50	BOSCO CEDUO 1	0.6		
6. MERETO DI TOMBA	11	321	0 19 50	0.944630	0 19 01	SEMINATIVO 2	2.8		5.055.85
					0 00 49	BOSCO CEDUO 1	0.6		
7. MERETO DI TOMBA	11	320	0 19 00	0.943289	0 18 58	SEMINATIVO 2	2.8		4.931.14
					0 00 42	BOSCO CEDUO 1	0.6		
8. MERETO DI TOMBA	11	319	0 20 50	0.943635	0 20 19	SEMINATIVO 2	2.8		5.352.11
					0 00 31	BOSCO CEDUO 1	0.6		
9. MERETO DI TOMBA	7	381	1 09 30	0.951668	1 04 82	SEMINATIVO 3	2.786		28.047.23
					0 04 48	BOSCO CEDUO 1	0.6		
10. MERETO DI TOMBA	7	208	0 04 50	0.947981	0 02 99	SEMINATIVO 3	2.786		875.57
					0 01 51	BOSCO CEDUO 1	0.6		
11. MERETO DI TOMBA	11	260	0 20 20	0.938194	0 19 94	SEMINATIVO 2	2.8		5.252.76
					0 00 26	BOSCO CEDUO 1	0.6		
Superficie totale			3 12 20				Valore totale		€ 80.379.62

Terreni post riordino

Comune	Massa	Particella provvisoria	Superficie totale (ha are ca)	Coefficiente di stima particella	Superficie porzione (ha are ca)	Qualità / Classe porzione	Valore unitario (€/mq)	Servitù (€)	Valore particella (€)
1. MERETO DI TOMBA	22	760	1 61 18	1.005256		SEMINATIVO 1	2.7590091	-7.88	44.695.58
2. MERETO DI TOMBA	19	378	1 48 28	1.006050		SEMINATIVO 1	2.7590091	-153.64	41.004.44
Superficie totale			3 09 46				Valore totale		€ 85.700.02

Conguaglio: Debito Ditta € 5.320



Consorzio di Bonifica
LEDRA - TAGLIAMENTO

Riordino fondiario nel comprensorio di "Tomba"

Comuni di Basiliano e Mereto di Tomba

REGISTRO DEI CONGUAGLI

scheda: 403

Dati anagrafici e proprietà

1 . MIGOTTI GABRIELLA, nata a UDINE il 12/08/1957	Proprietà 1/2 comunione dei beni	Cod. fisc. MGTGRL57M52L483Q
Indirizzo: VIA MIGOTTI, 23/1 33036 MERETO DI TOMBA (UD)		
2 . ZANCAN GIOVANNI, nato a TRAVESIO il 23/09/1952	Proprietà 1/2 comunione dei beni	Cod. fisc. ZNCGNN52P23L347Q
Indirizzo: VIA BIANCHI, 27/1 33036 MERETO DI TOMBA (UD)		

Terreni ante riordino

Comune	Foglio	Particella	Superficie totale (ha are ca)	Coefficiente di stima particella	Superficie porzione (ha are ca)	Qualità / Classe porzione	Valore unitario (€/mq)	Servitù (€)	Valore particella (€)
1 . MERETO DI TOMBA	18	160	1 06 60	0.942724		SEMINATIVO 2	2.8	-434.35	27.704.08
2 . MERETO DI TOMBA	11	323	0 20 70	0.929191	0 20 12	SEMINATIVO 1	2.814		5.293.20
					0 00 58	BOSCO CEDUO 1	0.6		
3 . MERETO DI TOMBA	11	318	0 19 70	0.926343	0 19 60	SEMINATIVO 2	2.8		5.089.33
					0 00 10	BOSCO CEDUO 1	0.6		
4 . MERETO DI TOMBA	11	308	0 31 60	0.975269		SEMINATIVO 2	2.8		8.629.18
5 . MERETO DI TOMBA	7	184	0 21 70	0.950550		SEMINATIVO 2	2.8		5.775.54
6 . MERETO DI TOMBA	7	183	0 41 80	0.947643		SEMINATIVO 2	2.8		11.091.22
7 . MERETO DI TOMBA	7	182	0 58 70	0.946614		SEMINATIVO 2	2.8		15.558.54
8 . MERETO DI TOMBA	11	271	1 37 90	0.994083	1 31 56	SEMINATIVO 1	2.814		37.180.07
					0 06 34	BOSCO CEDUO 1	0.6		
Superficie totale							4 38 70	Valore totale	€ 116.321.16

Terreni post riordino

Comune	Massa	Particella provvisoria	Superficie totale (ha are ca)	Coefficiente di stima particella	Superficie porzione (ha are ca)	Qualità / Classe porzione	Valore unitario (€/mq)	Servitù (€)	Valore particella (€)
1 . MERETO DI TOMBA	22	759	4 44 20	1.000116		SEMINATIVO 1	2.7590091	-172.85	122.396.59
Superficie totale							4 44 20	Valore totale	€ 122.396.59

Conguaglio: Debito Ditta € 6.075



Consorzio di Bonifica
LEDRA - TAGLIAMENTO

Riordino fondiario nel comprensorio di "Tomba"

Comuni di Basiliano e Mereto di Tomba

REGISTRO DEI CONGUAGLI

scheda: 404

Dati anagrafici e proprietà

1 . ZAMPARO GIUSEPPINA, nata a MERETO DI TOMBA il 09/11/1951	Proprietà 1/2	Cod. fisc. ZMPGPP51S49F144B
Indirizzo: VIA DEI VAI, 10/1 33030 MAJANO (UD)		
2 . MOLINA BRUNO, nato a UDINE il 01/07/1949	Proprietà 1/4	Cod. fisc. MLNBRN49L01L483Y
Indirizzo: VIA TEANO, 7 33100 UDINE (UD)		
3 . MOLINA SARA, nata a UDINE il 29/07/1983	Proprietà 1/4	Cod. fisc. MLNSRA83L69L483H
Indirizzo: VIA TEANO, 7 33100 UDINE (UD)		

Terreni ante riordino

Comune	Foglio	Particella	Superficie totale (ha are ca)	Coefficiente di stima particella	Superficie porzione (ha are ca)	Qualità / Classe porzione	Valore unitario (€/mq)	Servitù (€)	Valore particella (€)
1 . MERETO DI TOMBA	14	102	0 62 80	0.935115	0 61 23	SEMINATIVO ARBORATO 3	2.772		15.959.75
					0 01 57	BOSCO CEDUO 1	0.6		
Superficie totale			0 62 80				Valore totale		€ 15.959.75

Terreni post riordino

Comune	Massa	Particella provvisoria	Superficie totale (ha are ca)	Coefficiente di stima particella	Superficie porzione (ha are ca)	Qualità / Classe porzione	Valore unitario (€/mq)	Servitù (€)	Valore particella (€)
1 . MERETO DI TOMBA	40	838	0 59 26	0.983092		SEMINATIVO 1	2.7590091	-43.34	16.030.11
Superficie totale			0 59 26				Valore totale		€ 16.030.11

Conguaglio: Debito Ditta € 70



Consorzio di Bonifica
LEDRA - TAGLIAMENTO

Riordino fondiario nel comprensorio di "Tomba"

Comuni di Basiliano e Mereto di Tomba

REGISTRO DEI CONGUAGLI

scheda: 405

Dati anagrafici e proprietà

1. MIGOTTI ANDREA, nato a UDINE il 22/05/1974 Proprietà 1/1 Cod. fisc. MGTNDR74E22L483R
Indirizzo: VIA SAN ROCCO, 31/1 33036 TOMBA di MERETO DI TOMBA (UD)

Terreni ante riordino

Comune	Foglio	Particella	Superficie totale (ha are ca)	Coefficiente di stima particella	Superficie porzione (ha are ca)	Qualità / Classe porzione	Valore unitario (€/mq)	Servitù (€)	Valore particella (€)
1. MERETO DI TOMBA	18	193	0 40 70	0.979369	0 36 83	SEMINATIVO 2	2.8		10.327.05
					0 03 87	BOSCO CEDUO 1	0.6		
2. MERETO DI TOMBA	16	133	0 37 60	0.969836	0 35 80	SEMINATIVO 1	2.814		9.874.99
					0 01 80	BOSCO CEDUO 1	0.6		
3. MERETO DI TOMBA	18	1	0 16 40	0.959679		SEMINATIVO 2	2.8		4.406.85
4. MERETO DI TOMBA	7	189	0 21 00	0.946397	0 20 31	SEMINATIVO 2	2.8		5.421.15
					0 00 69	BOSCO CEDUO 1	0.6		
5. MERETO DI TOMBA	7	188	0 20 40	0.946425	0 19 65	SEMINATIVO 2	2.8		5.249.82
					0 00 75	BOSCO CEDUO 1	0.6		
6. MERETO DI TOMBA	6	242	0 31 70	0.966462	0 30 72	SEMINATIVO 2	2.8	-15.40	8.354.54
					0 00 98	BOSCO CEDUO 1	0.6		
7. MERETO DI TOMBA	11	272	0 82 10	0.998993	0 78 82	SEMINATIVO ARBORATO 2	2.8		22.243.97
					0 03 28	BOSCO CEDUO 1	0.6		
Superficie totale			2 49 90				Valore totale		€ 65.878.38

Terreni post riordino

Comune	Massa	Particella provvisoria	Superficie totale (ha are ca)	Coefficiente di stima particella	Superficie porzione (ha are ca)	Qualità / Classe porzione	Valore unitario (€/mq)	Servitù (€)	Valore particella (€)
1. MERETO DI TOMBA	25	792	0 81 60	0.985966		SEMINATIVO 1	2.7590091	-50.65	22.146.91
2. MERETO DI TOMBA	20	444	0 01 98	0.933268		BOSCO CEDUO 1	0.5882749		108.71
3. MERETO DI TOMBA	20	365	0 69 92	0.990987		SEMINATIVO 1	2.7590091	-79.92	19.037.21
4. MERETO DI TOMBA	7	632	0 64 39	0.986553		SEMINATIVO 1	2.7590091	-47.28	17.479.09
Superficie totale			2 17 89				Valore totale		€ 58.771.92

Conguaglio: Credito Ditta € 7.106



Consorzio di Bonifica
LEDRA - TAGLIAMENTO

Riordino fondiario nel comprensorio di "Tomba"

Comuni di Basiliano e Mereto di Tomba

REGISTRO DEI CONGUAGLI

scheda: 406

Dati anagrafici e proprietà

1. MIGOTTI ANDREA, nato a UDINE il 22/05/1974	Proprietà 1/3	Cod. fisc. MGTNDR74E22L483R
Indirizzo: VIA SAN ROCCO, 31/1 33036 TOMBA di MERETO DI TOMBA (UD)		
2. MIGOTTI SONIA, nata a UDINE il 27/10/1971	Proprietà 1/3	Cod. fisc. MGTSNO71R67L483S
Indirizzo: VIA SAN ROCCO, 31/1 33036 TOMBA di MERETO DI TOMBA (UD)		
3. ROMANO OLIVA, nata a BASILIANO il 27/11/1936	Proprietà 1/3	Cod. fisc. RMNLVO36S67A700L
Indirizzo: VIA SAN ROCCO, 31/1 33036 TOMBA di MERETO DI TOMBA (UD)		

Terreni ante riordino

Comune	Foglio	Particella	Superficie totale (ha are ca)	Coefficiente di stima particella	Superficie porzione (ha are ca)	Qualità / Classe porzione	Valore unitario (€/mq)	Servitù (€)	Valore particella (€)
1. MERETO DI TOMBA	18	132	0 77 00	0.938539		SEMINATIVO ARBORATO 1	2.828	-109.59	20.327.67
2. MERETO DI TOMBA	18	106	0 24 00	1.007768	0 22 15	SEMINATIVO ARBORATO 1	2.828		6.424.54
					0 01 85	BOSCO CEDUO 1	0.6		
3. MERETO DI TOMBA	18	105	0 01 30	0.978140		PRATO 1	1.1		139.87
4. MERETO DI TOMBA	18	99	0 67 90	1.004603		SEMINATIVO 2	2.8		19.099.52
5. MERETO DI TOMBA	18	98	0 12 00	0.997900		SEMINATIVO 1	2.814		3.369.71
6. MERETO DI TOMBA	18	88	0 43 10	0.980734	0 41 63	SEMINATIVO ARBORATO 2	2.8		11.518.33
					0 01 47	BOSCO CEDUO 1	0.6		
Superficie totale			2 25 30				Valore totale		€ 60.879.65

Terreni post riordino

Comune	Massa	Particella provvisoria	Superficie totale (ha are ca)	Coefficiente di stima particella	Superficie porzione (ha are ca)	Qualità / Classe porzione	Valore unitario (€/mq)	Servitù (€)	Valore particella (€)
1. MERETO DI TOMBA	26	781	2 28 68	0.985966		SEMINATIVO 1	2.7590091	-270.43	61.937.17
Superficie totale			2 28 68				Valore totale		€ 61.937.17

Conguaglio: Debito Ditta € 1.058



Consorzio di Bonifica
LEDRA - TAGLIAMENTO

Riordino fondiario nel comprensorio di "Tomba"

Comuni di Basiliano e Mereto di Tomba

REGISTRO DEI CONGUAGLI

scheda: 407

Dati anagrafici e proprietà

1 . MIGOTTI ANDREA, nato a UDINE il 22/05/1974	Proprietà 1/6	Cod. fisc. MGTNDR74E22L483R
Indirizzo: VIA SAN ROCCO, 31/1 33036 TOMBA di MERETO DI TOMBA (UD)		
2 . MIGOTTI SONIA, nata a UDINE il 27/10/1971	Proprietà 1/6	Cod. fisc. MGTSNO71R67L483S
Indirizzo: VIA SAN ROCCO, 31/1 33036 TOMBA di MERETO DI TOMBA (UD)		
3 . ROMANO OLIVA, nata a BASILIANO il 27/11/1936	Proprietà 4/6	Cod. fisc. RMLV036S67A700L
Indirizzo: VIA SAN ROCCO, 31/1 33036 TOMBA di MERETO DI TOMBA (UD)		

Terreni ante riordino

Comune	Foglio	Particella	Superficie totale (ha are ca)	Coefficiente di stima particella	Superficie porzione (ha are ca)	Qualità / Classe porzione	Valore unitario (€/mq)	Servitù (€)	Valore particella (€)
1 . MERETO DI TOMBA	18	40	0 23 60	0.977956	0 22 70	SEMINATIVO 1	2.814		6.299.77
					0 00 90	BOSCO CEDUO 1	0.6		
2 . MERETO DI TOMBA	18	39	0 26 00	0.977671	0 24 78	SEMINATIVO 2	2.8		6.855.04
					0 01 22	BOSCO CEDUO 1	0.6		
3 . MERETO DI TOMBA	16	148	0 24 70	0.971431		SEMINATIVO 1	2.814		6.752.01
4 . MERETO DI TOMBA	16	147	0 01 40	0.972938		SEMINATIVO 3	2.786		379.48
5 . MERETO DI TOMBA	16	145	0 09 10	0.973274		BOSCO CEDUO 1	0.6		531.41
6 . MERETO DI TOMBA	16	53	0 65 90	0.979897		SEMINATIVO 3	2.786		17.990.66
7 . MERETO DI TOMBA	11	457	0 01 90	0.959679		BOSCO CEDUO 1	0.6	-2.25	107.15
8 . MERETO DI TOMBA	11	405	0 33 50	0.926770	0 32 86	SEMINATIVO 2	2.8		8.562.62
					0 00 64	BOSCO CEDUO 1	0.6		
Superficie totale			1 86 10				Valore totale		€ 47.478.14

Terreni post riordino

Comune	Massa	Particella provvisoria	Superficie totale (ha are ca)	Coefficiente di stima particella	Superficie porzione (ha are ca)	Qualità / Classe porzione	Valore unitario (€/mq)	Servitù (€)	Valore particella (€)
1 . MERETO DI TOMBA	25	793	0 82 17	0.985966		SEMINATIVO 1	2.7590091	-83.29	22.269.33
2 . MERETO DI TOMBA	20	366	0 93 25	0.995477		SEMINATIVO 1	2.7590091	-84.42	25.526.98
Superficie totale			1 75 42				Valore totale		€ 47.796.31

Conguaglio: Debito Ditta € 318



Consorzio di Bonifica
LEDRA - TAGLIAMENTO

Riordino fondiario nel comprensorio di "Tomba"

Comuni di Basiliano e Mereto di Tomba

REGISTRO DEI CONGUAGLI

scheda: 408

Dati anagrafici e proprietà

1. MIGOTTI ARGIA, nata a MERETO DI TOMBA il 22/07/1927 Proprietà 1/1 Cod. fisc. MGTRGA27L62F144L
Indirizzo: VIA NOGAREDO, 71 33030 SILVELLA di SAN VITO DI FAGAGNA (UD)

Terreni ante riordino

Comune	Foglio	Particella	Superficie totale (ha are ca)	Coefficiente di stima particella	Superficie porzione (ha are ca)	Qualità / Classe porzione	Valore unitario (€/mq)	Servitù (€)	Valore particella (€)
1. MERETO DI TOMBA	11	273	0 96 10	1.000427	0 93 60	SEMINATIVO 2	2.8		26.369.27
					0 02 50	BOSCO CEDUO 1	0.6		
Superficie totale			0 96 10				Valore totale		€ 26.369.27

Terreni post riordino

Comune	Massa	Particella provvisoria	Superficie totale (ha are ca)	Coefficiente di stima particella	Superficie porzione (ha are ca)	Qualità / Classe porzione	Valore unitario (€/mq)	Servitù (€)	Valore particella (€)
1. MERETO DI TOMBA	20	367	0 96 24	0.998930		SEMINATIVO 1	2.7590091	-93.99	26.430.29
Superficie totale			0 96 24				Valore totale		€ 26.430.29

Conguaglio: Debito Ditta € 61



Consorzio di Bonifica
LEDRA - TAGLIAMENTO

Riordino fondiario nel comprensorio di "Tomba"

Comuni di Basiliano e Mereto di Tomba

REGISTRO DEI CONGUAGLI

scheda: 409

Dati anagrafici e proprietà

1 . MIGOTTI AVELLINO, nato a MERETO DI TOMBA il 25/09/1940	Proprietà 1/3	Cod. fisc. MGTVLN40P25F144R
Indirizzo: VIA MONTE GRAPPA, 9/1 33036 MERETO DI TOMBA (UD)		
2 . MIGOTTI FERDINANDO, nato a MERETO DI TOMBA il 10/12/1944	Proprietà 1/3	Cod. fisc. MGTFDN44T10F144G
Indirizzo: VIA MONTE GRAPPA, 9/1 33036 MERETO DI TOMBA (UD)		
3 . MIGOTTI SAVINA, nata a MERETO DI TOMBA il 18/08/1938	Proprietà 1/3	Cod. fisc. MGTSVN38M58F144Y
Indirizzo: VIA MONTE GRAPPA FRAZ TOMBA, 9/1 33036 MERETO DI TOMBA (UD)		

Terreni ante riordino

Comune	Foglio	Particella	Superficie totale (ha are ca)	Coefficiente di stima particella	Superficie porzione (ha are ca)	Qualità / Classe porzione	Valore unitario (€/mq)	Servitù (€)	Valore particella (€)
1 . MERETO DI TOMBA	11	309	0 26 90	0.974971		SEMINATIVO 2	2.8		7.343.48
2 . MERETO DI TOMBA	17	109	0 35 60	0.978481	0 31 47	SEMINATIVO 1	2.814		8.907.56
					0 04 13	BOSCO CEDUO 1	0.6		
Superficie totale			0 62 50				Valore totale		€ 16.251.04

Terreni post riordino

Comune	Massa	Particella provvisoria	Superficie totale (ha are ca)	Coefficiente di stima particella	Superficie porzione (ha are ca)	Qualità / Classe porzione	Valore unitario (€/mq)	Servitù (€)	Valore particella (€)
1 . MERETO DI TOMBA	9	115	0 60 72	0.976204		SEMINATIVO 1	2.7590091	-232.86	16.121.20
2 . MERETO DI TOMBA	9	105	0 01 64	0.927394		BOSCO CEDUO 1	0.5882749	-0.53	88.95
Superficie totale			0 62 36				Valore totale		€ 16.210.15

Conguaglio: Credito Ditta € 41



Consorzio di Bonifica
LEDRA - TAGLIAMENTO

Riordino fondiario nel comprensorio di "Tomba"

Comuni di Basiliano e Mereto di Tomba

REGISTRO DEI CONGUAGLI

scheda: 410

Dati anagrafici e proprietà

1 . ULIANA LUIGIA, nata a MERETO DI TOMBA il 25/11/1931	Usufrutto 570/756	Cod. fisc. LNULGU31565F144G
Indirizzo: VIA DOMENICO BERTOLI, 12/1 33036 SAN MARCO di MERETO DI TOMBA (UD)		
2 . ULIANA LUIGI, nato a MERETO DI TOMBA il 10/11/1935	Usufrutto 31/756	Cod. fisc. LNULGU35510F144T
Indirizzo: VIA GAETANO PIETRA, 7/1 33100 UDINE (UD)		
3 . ULIANA TEODORA, nata a MERETO DI TOMBA il 15/06/1925	Usufrutto 155/756	Cod. fisc. LNUSTR25H55F144J
Indirizzo: VIA DOMENICO BERTOLI, 12/1 33036 SAN MARCO di MERETO DI TOMBA (UD)		
4 . ULIANA MARCO, nato a UDINE il 12/02/1975	Nuda proprietà 1/2	Cod. fisc. LNUMRC75B12L483O
Indirizzo: VIA GAETANO PIETRA, 7 33100 UDINE (UD)		
5 . ULIANA STEFANO, nato a UDINE il 18/05/1971	Nuda proprietà 1/2	Cod. fisc. LNUMFN71E18L483D
Indirizzo: VIA GAETANO PIGOZZI, 6 33100 UDINE (UD)		

Terreni ante riordino

Comune	Foglio	Particella	Superficie totale (ha are ca)	Coefficiente di stima di stima particella	Superficie porzione (ha are ca)	Qualità / Classe porzione	Valore unitario (€/mq)	Servitù (€)	Valore particella (€)
1 . BASILIANO	1	10	1 77 90	0.955626		SEMINATIVO ARBORATO 1	2.828	-296.59	47.781.05
Superficie totale			1 77 90				Valore totale		€ 47.781.05

Terreni post riordino

Comune	Massa provvisoria	Particella	Superficie totale (ha are ca)	Coefficiente di stima di stima particella	Superficie porzione (ha are ca)	Qualità / Classe porzione	Valore unitario (€/mq)	Servitù (€)	Valore particella (€)
1 . BASILIANO	18	749	1 65 28	1.005610		SEMINATIVO 1	2.7590091	-179.18	45.677.52
Superficie totale			1 65 28				Valore totale		€ 45.677.52

Conguaglio: Credito Ditta € 2.104



Consorzio di Bonifica
LEDRA - TAGLIAMENTO

Riordino fondiario nel comprensorio di "Tomba"

Comuni di Basiliano e Mereto di Tomba

REGISTRO DEI CONGUAGLI

scheda: 411

Dati anagrafici e proprietà

1. MIGOTTI GIOVANNA, nata a MERETO DI TOMBA il 14/10/1942 Proprietà 1/1 Cod. fisc. MGTGNN42R54F144Y
Indirizzo: VIA SAN ROCCO, 33 33036 TOMBA di MERETO DI TOMBA (UD)

Terreni ante riordino

Comune	Foglio	Particella	Superficie totale (ha are ca)	Coefficiente di stima particella	Superficie porzione (ha are ca)	Qualità / Classe porzione	Valore unitario (€/mq)	Servitù (€)	Valore particella (€)
1. MERETO DI TOMBA	18	86	0 40 70	0.979558	0 39 64	SEMINATIVO 2	2.8		10.934.61
					0 01 06	BOSCO CEDUO 1	0.6		
2. MERETO DI TOMBA	16	134	0 12 10	0.966099		BOSCO CEDUO 1	0.6		701.39
3. MERETO DI TOMBA	11	274	0 34 30	0.978867	0 33 82	SEMINATIVO 2	2.8		9.297.67
					0 00 48	BOSCO CEDUO 1	0.6		
4. MERETO DI TOMBA	11	266	0 52 60	0.984276	0 49 76	SEMINATIVO 1	2.814		13.950.01
					0 02 84	BOSCO CEDUO 1	0.6		
Superficie totale			1 39 70				Valore totale		€ 34.883.68

Terreni post riordino

Comune	Massa provvisoria	Particella	Superficie totale (ha are ca)	Coefficiente di stima particella	Superficie porzione (ha are ca)	Qualità / Classe porzione	Valore unitario (€/mq)	Servitù (€)	Valore particella (€)
1. MERETO DI TOMBA	46	270	0 17 08	0.917872		BOSCO CEDUO 1	0.5882749		922.25
2. MERETO DI TOMBA	8	137	1 24 69	0.992641		SEMINATIVO 1	2.7590091	-104.68	34.044.24
Superficie totale			1 41 77				Valore totale		€ 34.966.50

Conguaglio: Debito Ditta € 83



Consorzio di Bonifica
LEDRA - TAGLIAMENTO

Riordino fondiario nel comprensorio di "Tomba"

Comuni di Basiliano e Mereto di Tomba

REGISTRO DEI CONGUAGLI

scheda: 412

Dati anagrafici e proprietà

1. MININI NELLO, nato a BASILIANO il 19/02/1944 Proprietà 1/1 Cod. fisc. MNNLL44B19A700C
Indirizzo: VIA TRENTO, 18/1 33031 VISSANDONE di BASILIANO (UD)

Terreni ante riordino

Comune	Foglio	Particella	Superficie totale (ha are ca)	Coefficiente di stima particella	Superficie porzione (ha are ca)	Qualità / Classe porzione	Valore unitario (€/mq)	Servitù (€)	Valore particella (€)
1. MERETO DI TOMBA	18	194	0 32 70	0.970479	0 30 18	SEMINATIVO 1	2.814		8.388.68
					0 02 52	BOSCO CEDUO 1	0.6		
2. BASILIANO	10	9	0 11 50	0.912611		PRATO 2	1.1		1.154.45
Superficie totale			0 44 20				Valore totale		€ 9.543.13

Terreni post riordino

Comune	Massa	Particella provvisoria	Superficie totale (ha are ca)	Coefficiente di stima particella	Superficie porzione (ha are ca)	Qualità / Classe porzione	Valore unitario (€/mq)	Servitù (€)	Valore particella (€)
1. MERETO DI TOMBA	3	589	0 02 45	0.919964		BOSCO CEDUO 1	0.5882749		132.59
2. MERETO DI TOMBA	3	588	0 31 02	0.967816		SEMINATIVO 1	2.7590091	-50.09	8.232.92
3. BASILIANO	5	457	0 11 52	0.912740		PRATO 2	1.0785039		1.134.02
Superficie totale			0 44 99				Valore totale		€ 9.499.53

Conguaglio: Credito Ditta € 44



Consorzio di Bonifica
LEDRA - TAGLIAMENTO

Riordino fondiario nel comprensorio di "Tomba"

Comuni di Basiliano e Mereto di Tomba

REGISTRO DEI CONGUAGLI

scheda: 413

Dati anagrafici e proprietà

1 . MOLARO BEATRICE, nata a SEDEGLIANO il 23/09/1936 Proprietà 1/1 Cod. fisc. MLRBRC36P63I562F
Indirizzo: VIA SAN MICHELE, 19 33036 MERETO DI TOMBA (UD)

Terreni ante riordino

Comune	Foglio	Particella	Superficie totale (ha are ca)	Coefficiente di stima particella	Superficie porzione (ha are ca)	Qualità / Classe porzione	Valore unitario (€/mq)	Servitù (€)	Valore particella (€)
1 . MERETO DI TOMBA	16	108	1 69 40	0.987946	1 68 21	SEMINATIVO ARBORATO 3	2.772		46.136.31
					0 01 19	BOSCO CEDUO 1	0.6		
Superficie totale			1 69 40				Valore totale		€ 46.136.31

Terreni post riordino

Comune	Massa provvisoria	Particella	Superficie totale (ha are ca)	Coefficiente di stima particella	Superficie porzione (ha are ca)	Qualità / Classe porzione	Valore unitario (€/mq)	Servitù (€)	Valore particella (€)
1 . MERETO DI TOMBA	46	273	1 65 84	0.987946		SEMINATIVO 1	2.7590091	-142.39	45.061.49
Superficie totale			1 65 84				Valore totale		€ 45.061.49

Conguaglio: Credito Ditta € 1.075



Consorzio di Bonifica
LEDRA - TAGLIAMENTO

Riordino fondiario nel comprensorio di "Tomba"

Comuni di Basiliano e Mereto di Tomba

REGISTRO DEI CONGUAGLI

scheda: 414

Dati anagrafici e proprietà

1. ZAMPARO CLAUDIO, nato a MERETO DI TOMBA il 05/01/1957 Proprietà 1/1 Cod. fisc. ZMPCLD57A05F144V
Indirizzo: VIA TRENTO E TRIESTE, 21/1 33036 MERETO DI TOMBA (UD)

Terreni ante riordino

Comune	Foglio	Particella	Superficie totale (ha are ca)	Coefficiente di stima particella	Superficie porzione (ha are ca)	Qualità / Classe porzione	Valore unitario (€/mq)	Servitù (€)	Valore particella (€)
1. MERETO DI TOMBA	16	104	0 77 00	0.987946		SEMINATIVO 4	2.786		21.193.62
2. MERETO DI TOMBA	9	636	0 47 20	0.938643	0 41 06	SEMINATIVO ARBORATO 3	2.772		11.029.27
					0 06 14	BOSCO CEDUO 1	0.6		
Superficie totale			1 24 20				Valore totale		€ 32.222.89

Terreni post riordino

Comune	Massa	Particella provvisoria	Superficie totale (ha are ca)	Coefficiente di stima particella	Superficie porzione (ha are ca)	Qualità / Classe porzione	Valore unitario (€/mq)	Servitù (€)	Valore particella (€)
1. MERETO DI TOMBA	40	852	1 19 64	0.992315		SEMINATIVO 1	2.7590091	-84.98	32.670.14
2. MERETO DI TOMBA	40	53	0 04 56	0.941399		BOSCO CEDUO 1	0.5882749		252.53
3. MERETO DI TOMBA	40	51	0 05 59	0.942756		BOSCO CEDUO 1	0.5882749	-1.68	308.34
Superficie totale			1 29 79				Valore totale		€ 33.231.02

Conguaglio: Debito Ditta € 1.008



Consorzio di Bonifica
LEDRA - TAGLIAMENTO

Riordino fondiario nel comprensorio di "Tomba"

Comuni di Basiliano e Mereto di Tomba

REGISTRO DEI CONGUAGLI

scheda: 415

Dati anagrafici e proprietà

1 . CODUTTI VERSILLA, nata a MORUZZO il 16/11/1910	Usufrutto	Cod. fisc. CDTVSL10556F760X
2 . ULIANA EDA, nata a MERETO DI TOMBA il 17/12/1937	Proprietà 1/1	Cod. fisc. LNUDEA37T57F144J
Indirizzo: VIA M. CALDERARA, 8/1 37138 VERONA (VR)		

Terreni ante riordino

Comune	Foglio	Particella	Superficie totale (ha are ca)	Coefficiente di stima particella	Superficie porzione (ha are ca)	Qualità / Classe porzione	Valore unitario (€/mq)	Servitù (€)	Valore particella (€)
1 . MERETO DI TOMBA	7	20	0 55 20	0.936903	0 53 76	SEMINATIVO ARBORATO 3	2.772	-710.33	13.332.60
					0 01 44	BOSCO CEDUO 1	0.6		
Superficie totale			0 55 20				Valore totale		€ 13.332.60

Terreni post riordino

Comune	Massa provvisoria	Particella	Superficie totale (ha are ca)	Coefficiente di stima particella	Superficie porzione (ha are ca)	Qualità / Classe porzione	Valore unitario (€/mq)	Servitù (€)	Valore particella (€)
1 . MERETO DI TOMBA	26	774	0 52 79	0.987800		SEMINATIVO 1	2.7590091	-675.99	13.711.13
Superficie totale			0 52 79				Valore totale		€ 13.711.13

Conguaglio: Debito Ditta € 379



Consorzio di Bonifica
LEDRA - TAGLIAMENTO

Riordino fondiario nel comprensorio di "Tomba"

Comuni di Basiliano e Mereto di Tomba

REGISTRO DEI CONGUAGLI

scheda: 416

Dati anagrafici e proprietà

1. SABUCCO FEDERICA, nata a UDINE il 29/11/1972 Proprietà 1/1 bene personale Cod. fisc. SBCFRC72S69L483W
Indirizzo: VIAENRICO MORSELLI, 16 41121 MODENA (MO)

Terreni ante riordino

Comune	Foglio	Particella	Superficie totale (ha are ca)	Coefficiente di stima particella	Superficie porzione (ha are ca)	Qualità / Classe porzione	Valore unitario (€/mq)	Servitù (€)	Valore particella (€)
1. MERETO DI TOMBA	10	49	0 43 82	0.941469	0 42 90	SEMINATIVO 3	2.786	-111.79	11.192.56
					0 00 92	BOSCO CEDUO 1	0.6		
Superficie totale			0 43 82				Valore totale		€ 11.192.56

Terreni post riordino

Comune	Massa	Particella provvisoria	Superficie totale (ha are ca)	Coefficiente di stima particella	Superficie porzione (ha are ca)	Qualità / Classe porzione	Valore unitario (€/mq)	Servitù (€)	Valore particella (€)
1. MERETO DI TOMBA	29	237	0 40 68	0.991020		SEMINATIVO 1	2.7590091	-58.60	11.064.26
Superficie totale			0 40 68				Valore totale		€ 11.064.26

Conguaglio: Credito Ditta € 128



Consorzio di Bonifica
LEDRA - TAGLIAMENTO

Riordino fondiario nel comprensorio di "Tomba"

Comuni di Basiliano e Mereto di Tomba

REGISTRO DEI CONGUAGLI

scheda: 417

Dati anagrafici e proprietà

1 . MORELLI GEMMA, nata a UDINE il 26/09/1951 Proprietà 1/1 Cod. fisc. MRLGMM51P66L483S
Indirizzo: VIA CASTELLIERE, 17/1 33036 TOMBA di MERETO DI TOMBA (U)

Terreni ante riordino

Comune	Foglio	Particella	Superficie totale (ha are ca)	Coefficiente di stima particella	Superficie porzione (ha are ca)	Qualità / Classe porzione	Valore unitario (€/mq)	Servitù (€)	Valore particella (€)
1 . MERETO DI TOMBA	7	573	0 11 40	0.955240	0 10 65	SEMINATIVO 3	2.786		2.877.27
					0 00 75	BOSCO CEDUO 1	0.6		
2 . MERETO DI TOMBA	7	424	1 08 20	0.955537	1 05 28	SEMINATIVO 3	2.786		28.194.26
					0 02 92	BOSCO CEDUO 1	0.6		
Superficie totale			1 19 60				Valore totale		€ 31.071.53

Terreni post riordino

Comune	Massa provvisoria	Particella	Superficie totale (ha are ca)	Coefficiente di stima particella	Superficie porzione (ha are ca)	Qualità / Classe porzione	Valore unitario (€/mq)	Servitù (€)	Valore particella (€)
1 . MERETO DI TOMBA	21	757	1 07 10	1.005541		SEMINATIVO 1	2.7590091	-6.19	29.706.52
2 . MERETO DI TOMBA	21	495	0 18 12	0.952793		BOSCO CEDUO 1	0.5882749		1.015.63
Superficie totale			1 25 22				Valore totale		€ 30.722.15

Conguaglio: Credito Ditta € 349



Consorzio di Bonifica
LEDRA - TAGLIAMENTO

Riordino fondiario nel comprensorio di "Tomba"

Comuni di Basiliano e Mereto di Tomba

REGISTRO DEI CONGUAGLI

scheda: 418

Dati anagrafici e proprietà

1. MINARELLI AGOSTINA, nata a UDINE il 21/02/1953 Proprietà 1/2 comunione dei beni Cod. fisc. MNRGTN53B61L483Z
Indirizzo: VIA SAN ROCCO, 7/2 33036 TOMBA di MERETO DI TOMBA (UD)
2. ROVERE GALIANO, nato a MERETO DI TOMBA il 06/09/1950 Proprietà 1/2 comunione dei beni Cod. fisc. RVRGLN50P06F144F
Indirizzo: VIA SAN ROCCO, 7/2 33036 TOMBA di MERETO DI TOMBA (UD)

Terreni ante riordino

Comune	Foglio	Particella	Superficie totale (ha are ca)	Coefficiente di stima particella	Superficie porzione (ha are ca)	Qualità / Classe porzione	Valore unitario (€/mq)	Servitù (€)	Valore particella (€)
1. MERETO DI TOMBA	11	278	0 30 70	0.978165	0 29 99	SEMINATIVO 2	2.8		8.255.51
					0 00 71	BOSCO CEDUO 1	0.6		
2. MERETO DI TOMBA	11	276	0 59 10	0.989833	0 57 45	SEMINATIVO 2	2.8		16.020.45
					0 01 65	BOSCO CEDUO 1	0.6		
Superficie totale			0 89 80				Valore totale		€ 24.275.96

Terreni post riordino

Comune	Massa	Particella provvisoria	Superficie totale (ha are ca)	Coefficiente di stima particella	Superficie porzione (ha are ca)	Qualità / Classe porzione	Valore unitario (€/mq)	Servitù (€)	Valore particella (€)
1. MERETO DI TOMBA	20	369	0 89 84	0.999033		SEMINATIVO 1	2.7590091	-59.09	24.703.88
Superficie totale			0 89 84				Valore totale		€ 24.703.88

Conguaglio: Debito Ditta € 428



Consorzio di Bonifica
LEDRA - TAGLIAMENTO

Riordino fondiario nel comprensorio di "Tomba"

Comuni di Basiliano e Mereto di Tomba

REGISTRO DEI CONGUAGLI

scheda: 419

Dati anagrafici e proprietà

1 . ROVERE GALIANO, nato a MERETO DI TOMBA il 06/09/1950	Proprietà 1/2	Cod. fisc. RVRGLN50P06F144F
Indirizzo: VIA SAN ROCCO, 7/2 33036 TOMBA di MERETO DI TOMBA (UD)		
2 . ROVERE VALENTINA, nata a MERETO DI TOMBA il 26/01/1948	Proprietà 1/2	Cod. fisc. RVRVNT48A66F144Y
Indirizzo: VIA DEL MONUMENTO, 16/1 33036 SAN MARCO di MERETO DI TOMBA (UD)		

Terreni ante riordino

Comune	Foglio	Particella	Superficie totale (ha are ca)	Coefficiente di stima particella	Superficie porzione (ha are ca)	Qualità / Classe porzione	Valore unitario (€/mq)	Servitù (€)	Valore particella (€)
1 . MERETO DI TOMBA	18	114	0 43 90	0.978337	0 42 45	SEMINATIVO 3	2.786		11.655.49
					0 01 45	BOSCO CEDUO 1	0.6		
2 . MERETO DI TOMBA	18	113	0 17 60	0.978937	0 16 84	SEMINATIVO 3	2.786		4.637.44
					0 00 76	BOSCO CEDUO 1	0.6		
3 . MERETO DI TOMBA	16	131	0 38 30	0.976142	0 37 11	SEMINATIVO ARBORATO 3	2.772		10.111.16
					0 01 19	BOSCO CEDUO 1	0.6		
4 . MERETO DI TOMBA	11	549	0 33 20	0.929256	0 30 41	SEMINATIVO 1	2.814		8.107.55
					0 02 79	BOSCO CEDUO 1	0.6		
5 . MERETO DI TOMBA	11	546	0 25 90	0.938264	0 25 38	SEMINATIVO 2	2.8		6.696.95
					0 00 52	BOSCO CEDUO 1	0.6		
6 . MERETO DI TOMBA	11	424	0 01 70	0.929256		BOSCO CEDUO 1	0.6		94.78
7 . MERETO DI TOMBA	11	341	0 33 20	0.929256	0 31 91	SEMINATIVO 1	2.814		8.416.16
					0 01 29	BOSCO CEDUO 1	0.6		
8 . MERETO DI TOMBA	18	6	0 59 20	0.961039	0 55 06	SEMINATIVO ARBORATO 2	2.8		15.054.87
					0 04 14	BOSCO CEDUO 1	0.6		
9 . MERETO DI TOMBA	7	185	0 19 20	0.936389	0 18 37	SEMINATIVO 2	2.8		4.863.04
					0 00 83	BOSCO CEDUO 1	0.6		
10 . MERETO DI TOMBA	6	244	0 56 40	0.986055	0 55 55	SEMINATIVO 3	2.786		15.310.70
					0 00 85	BOSCO CEDUO 1	0.6		
11 . MERETO DI TOMBA	6	243	0 65 10	0.986134	0 63 15	SEMINATIVO 3	2.786		17.465.01
					0 01 95	BOSCO CEDUO 1	0.6		
Superficie totale			3 93 70				Valore totale		€ 102.413.17

Terreni post riordino

Comune	Massa	Particella provvisoria	Superficie totale (ha are ca)	Coefficiente di stima particella	Superficie porzione (ha are ca)	Qualità / Classe porzione	Valore unitario (€/mq)	Servitù (€)	Valore particella (€)
1 . MERETO DI TOMBA	25	523	1 22 01	0.986065		SEMINATIVO 1	2.7590091	-207.04	32.986.54
2 . MERETO DI TOMBA	20	709	1 92 24	0.996145		SEMINATIVO 1	2.7590091	-207.67	52.627.03
3 . MERETO DI TOMBA	20	370	0 20 82	0.949492		BOSCO CEDUO 1	0.5882749		1.162.93
4 . MERETO DI TOMBA	20	362	0 50 99	0.983793		SEMINATIVO 1	2.7590091	-150.83	13.689.36



Consorzio di Bonifica
LEDRA - TAGLIAMENTO

Riordino fondiario nel comprensorio di "Tomba"

Comuni di Basiliano e Mereto di Tomba

REGISTRO DEI CONGUAGLI

scheda: 419

Superficie totale 3 86 06

Valore totale € 100.465,85

Conguaglio: Credito Ditta € 1.947



Consorzio di Bonifica
LEDRA - TAGLIAMENTO

Riordino fondiario nel comprensorio di "Tomba"

Comuni di Basiliano e Mereto di Tomba

REGISTRO DEI CONGUAGLI

scheda: 420

Dati anagrafici e proprietà

1. ROVERE GALIANO, nato a MERETO DI TOMBA il 06/09/1950 Proprietà 1/1 Cod. fisc. RVRGLN50P06F144F
Indirizzo: VIA SAN ROCCO, 7/2 33036 TOMBA di MERETO DI TOMBA (UD)

Terreni ante riordino

Comune	Foglio	Particella	Superficie totale (ha are ca)	Coefficiente di stima particella	Superficie porzione (ha are ca)	Qualità / Classe porzione	Valore unitario (€/mq)	Servitù (€)	Valore particella (€)
1. MERETO DI TOMBA	11	277	0 54 50	0.989478	0 52 76	SEMINATIVO 2	2.8		14.720.66
					0 01 74	BOSCO CEDUO 1	0.6		
Superficie totale			0 54 50				Valore totale		€ 14.720.66

Terreni post riordino

Comune	Massa	Particella	Superficie totale (ha are ca)	Coefficiente di stima particella	Superficie porzione (ha are ca)	Qualità / Classe porzione	Valore unitario (€/mq)	Servitù (€)	Valore particella (€)
1. MERETO DI TOMBA	20	398	0 54 46	0.990555		SEMINATIVO 1	2.7590091	-45.02	14.838.62
Superficie totale			0 54 46				Valore totale		€ 14.838.62

Conguaglio: Debito Ditta € 118



Consorzio di Bonifica
LEDRA - TAGLIAMENTO

Riordino fondiario nel comprensorio di "Tomba"

Comuni di Basiliano e Mereto di Tomba

REGISTRO DEI CONGUAGLI

scheda: 421

Dati anagrafici e proprietà

1. ROVERE VALENTINA, nata a MERETO DI TOMBA il 26/01/1948 Proprietà 1/1 Cod. fisc. RVRVNT48A66F144Y
Indirizzo: VIA DEL MONUMENTO, 16/1 33036 SAN MARCO di MERETO DI TOMBA (UD)

Terreni ante riordino

Comune	Foglio	Particella	Superficie totale (ha are ca)	Coefficiente di stima particella	Superficie porzione (ha are ca)	Qualità / Classe porzione	Valore unitario (€/mq)	Servitù (€)	Valore particella (€)
1 . MERETO DI TOMBA	11	301	0 18 10	0.947304	0 17 56	SEMINATIVO 2	2.8		4.688.40
					0 00 54	BOSCO CEDUO 1	0.6		
2 . MERETO DI TOMBA	11	300	0 15 70	0.947366	0 15 20	SEMINATIVO 2	2.8		4.060.41
					0 00 50	BOSCO CEDUO 1	0.6		
3 . MERETO DI TOMBA	11	299	0 19 10	0.947618	0 18 62	SEMINATIVO 2	2.8		4.967.79
					0 00 48	BOSCO CEDUO 1	0.6		
4 . MERETO DI TOMBA	11	298	0 25 80	0.938259	0 25 46	SEMINATIVO 2	2.8		6.707.80
					0 00 34	BOSCO CEDUO 1	0.6		
Superficie totale			0 78 70				Valore totale		€ 20.424.40

Terreni post riordino

Comune	Massa provvisoria	Particella	Superficie totale (ha are ca)	Coefficiente di stima particella	Superficie porzione (ha are ca)	Qualità / Classe porzione	Valore unitario (€/mq)	Servitù (€)	Valore particella (€)
1 . MERETO DI TOMBA	20	708	0 74 96	0.995690		SEMINATIVO 1	2.7590091	-87.80	20.504.60
Superficie totale			0 74 96				Valore totale		€ 20.504.60

Conguaglio: Debito Ditta € 80



Consorzio di Bonifica
LEDRA - TAGLIAMENTO

Riordino fondiario nel comprensorio di "Tomba"

Comuni di Basiliano e Mereto di Tomba

REGISTRO DEI CONGUAGLI

scheda: 422

Dati anagrafici e proprietà

1 . MORETUZZO ERMES, nato a MERETO DI TOMBA il 18/05/1945 Proprietà 1/1 Cod. fisc. MRTRMS45E18F144H
Indirizzo: VIA TOMBA, 3/1 33036 MERETO DI TOMBA (U)

Terreni ante riordino

Comune	Foglio	Particella	Superficie totale (ha are ca)	Coefficiente di stima particella	Superficie porzione (ha are ca)	Qualità / Classe porzione	Valore unitario (€/mq)	Servitù (€)	Valore particella (€)
1 . MERETO DI TOMBA	7	288	0 13 60	0.938502		SEMINATIVO ARBORATO 3	2.772		3.538.08
Superficie totale			0 13 60				Valore totale		€ 3.538.08

Terreni post riordino

Comune	Massa	Particella provvisoria	Superficie totale (ha are ca)	Coefficiente di stima particella	Superficie porzione (ha are ca)	Qualità / Classe porzione	Valore unitario (€/mq)	Servitù (€)	Valore particella (€)
1 . MERETO DI TOMBA	21	489	0 11 94	0.987896		SEMINATIVO 1	2.7590091	-117.63	3.136.76
Superficie totale			0 11 94				Valore totale		€ 3.136.76

Conguaglio: Credito Ditta € 401



Consorzio di Bonifica
LEDRA - TAGLIAMENTO

Riordino fondiario nel comprensorio di "Tomba"

Comuni di Basiliano e Mereto di Tomba

REGISTRO DEI CONGUAGLI

scheda: 423

Dati anagrafici e proprietà

1 . MORETUZZO AMORINO, nato a MERETO DI TOMBA il 12/10/1951	Nuda proprietà 1/6	Cod. fisc. MRTMRN51R12F144Y
Indirizzo: VIA PASSONS, 86 33037 PASIAN DI PRATO (UD)		
2 . MORETUZZO AMORINO, nato a MERETO DI TOMBA il 12/10/1951	Proprietà 1/3	Cod. fisc. MRTMRN51R12F144Y
Indirizzo: VIA PASSONS, 86 33037 PASIAN DI PRATO (UD)		
3 . MORETUZZO DANILLO, nato a MERETO DI TOMBA il 27/05/1957	Nuda proprietà 1/6	Cod. fisc. MRTDNL57E27F144T
Indirizzo: VIA DOMENICO BERTOLI, 16 33036 MERETO DI TOMBA (UD)		
4 . MORETUZZO DANILLO, nato a MERETO DI TOMBA il 27/05/1957	Proprietà 1/3	Cod. fisc. MRTDNL57E27F144T
Indirizzo: VIA DOMENICO BERTOLI, 16 33036 MERETO DI TOMBA (UD)		
5 . ULIANA ANNA MARIA, nata a MERETO DI TOMBA il 18/12/1933	Usufrutto 1/3	Cod. fisc. LNUNMR33T58F144R
Indirizzo: VIA TOMBA, 1 33036 MERETO DI TOMBA (UD)		

Terreni ante riordino

Comune	Foglio	Particella	Superficie totale (ha are ca)	Coefficiente di stima particella	Superficie porzione (ha are ca)	Qualità / Classe porzione	Valore unitario (€/mq)	Servitù (€)	Valore particella (€)
1 . MERETO DI TOMBA	7	287	0 11 60	0.938502		SEMINATIVO 3	2.786		3.033.01
Superficie totale			0 11 60				Valore totale		€ 3.033.01

Terreni post riordino

Comune	Massa provvisoria	Particella	Superficie totale (ha are ca)	Coefficiente di stima particella	Superficie porzione (ha are ca)	Qualità / Classe porzione	Valore unitario (€/mq)	Servitù (€)	Valore particella (€)
1 . MERETO DI TOMBA	21	490	0 11 68	0.987896		SEMINATIVO 1	2.7590091	-29.27	3.154.25
Superficie totale			0 11 68				Valore totale		€ 3.154.25

Conguaglio: Debito Ditta € 121



Consorzio di Bonifica
LEDRA - TAGLIAMENTO

Riordino fondiario nel comprensorio di "Tomba"

Comuni di Basiliano e Mereto di Tomba

REGISTRO DEI CONGUAGLI

scheda: 425

Dati anagrafici e proprietà

1 . MORO GIUSEPPE, nato a MERETO DI TOMBA il 05/12/1944 Proprietà 1/1 bene personale Cod. fisc. MROGPP44T05F144Y
Indirizzo: VIA CORTE BELLINI, 8/1 33036 TOMBA di MERETO DI TOMBA (U)

Terreni ante riordino

Comune	Foglio	Particella	Superficie totale (ha are ca)	Coefficiente di stima particella	Superficie porzione (ha are ca)	Qualità / Classe porzione	Valore unitario (€/mq)	Servitù (€)	Valore particella (€)
1 . MERETO DI TOMBA	9	599	0 31 00	0.922757		SEMINATIVO ARBORATO 3	2.772		7.929.44
Superficie totale			0 31 00				Valore totale		€ 7.929.44

Terreni post riordino

Comune	Massa provvisoria	Particella	Superficie totale (ha are ca)	Coefficiente di stima particella	Superficie porzione (ha are ca)	Qualità / Classe porzione	Valore unitario (€/mq)	Servitù (€)	Valore particella (€)
1 . MERETO DI TOMBA	42	815	0 29 39	0.976204		SEMINATIVO 1	2.7590091	-33.77	7.882.01
Superficie totale			0 29 39				Valore totale		€ 7.882.01

Conguaglio: Credito Ditta € 47



Consorzio di Bonifica
LEDRA - TAGLIAMENTO

Riordino fondiario nel comprensorio di "Tomba"

Comuni di Basiliano e Mereto di Tomba

REGISTRO DEI CONGUAGLI

scheda: 426

Dati anagrafici e proprietà

1. FANTIN ELEONORA, nata a UDINE il 27/04/1983 Proprietà 1/1 Cod. fisc. FNTLNR83D67L483T
Indirizzo: VIA CASALI PURINO, 17 33031 BASILIANO (UD)

Terreni ante riordino

Comune	Foglio	Particella	Superficie totale (ha are ca)	Coefficiente di stima particella	Superficie porzione (ha are ca)	Qualità / Classe porzione	Valore unitario (€/mq)	Servitù (€)	Valore particella (€)
1. BASILIANO	2	84	0 62 00	0.931453	0 57 47	SEMINATIVO ARBORATO 1	2.828	-242.85	15.148.77
					0 04 53	BOSCO CEDUO 1	0.6		
Superficie totale			0 62 00				Valore totale		€ 15.148.77

Terreni post riordino

Comune	Massa	Particella provvisoria	Superficie totale (ha are ca)	Coefficiente di stima particella	Superficie porzione (ha are ca)	Qualità / Classe porzione	Valore unitario (€/mq)	Servitù (€)	Valore particella (€)
1. BASILIANO	15	292	0 59 48	0.979601		SEMINATIVO 1	2.7590091	-334.37	15.741.46
Superficie totale			0 59 48				Valore totale		€ 15.741.46

Conguaglio: Debito Ditta € 593



Consorzio di Bonifica
LEDRA - TAGLIAMENTO

Riordino fondiario nel comprensorio di "Tomba"

Comuni di Basiliano e Mereto di Tomba

REGISTRO DEI CONGUAGLI

scheda: 427

Dati anagrafici e proprietà

1 . MOZZI FEDERICA, nata a UDINE il 31/08/1973	Proprietà 2/4	Cod. fisc. MZZFRC73M71L483F
Indirizzo: VIA CESARE BATTISTI, 38 33036 MERETO DI TOMBA (UD)		
2 . MOZZI LUCIANO, nato a BASILIANO il 07/11/1943	Proprietà 1/4	Cod. fisc. MZZLCN43S07A700Y
Indirizzo: VIA ARMANDO DIAZ, 30/1 33031 BLESSANO di BASILIANO (UD)		
3 . BASALDELLA ORESTINA, nata a BASILIANO il 14/02/1947	Proprietà 1/4	Cod. fisc. BSLRTN47B54A700K
Indirizzo: VIA ARMANDO DIAZ, 30/1 33031 BLESSANO di BASILIANO (UD)		

Terreni ante riordino

Comune	Foglio	Particella	Superficie totale (ha are ca)	Coefficiente di stima particella	Superficie porzione (ha are ca)	Qualità / Classe porzione	Valore unitario (€/mq)	Servitù (€)	Valore particella (€)
1 . BASILIANO	1	188	0 90 30	0.943265		SEMINATIVO ARBORATO 1	2.828		24.088.01
Superficie totale			0 90 30				Valore totale		€ 24.088.01

Terreni post riordino

Comune	Massa provvisoria	Particella	Superficie totale (ha are ca)	Coefficiente di stima particella	Superficie porzione (ha are ca)	Qualità / Classe porzione	Valore unitario (€/mq)	Servitù (€)	Valore particella (€)
1 . MERETO DI TOMBA	13	424	0 84 98	0.989500		SEMINATIVO 1	2.7590091	-95.68	23.104.20
2 . MERETO DI TOMBA	13	423	0 03 59	0.938549		BOSCO CEDUO 1	0.5882749		198.21
Superficie totale			0 88 57				Valore totale		€ 23.302.41

Conguaglio: Credito Ditta € 786



Consorzio di Bonifica
LEDRA - TAGLIAMENTO

Riordino fondiario nel comprensorio di "Tomba"

Comuni di Basiliano e Mereto di Tomba

REGISTRO DEI CONGUAGLI

scheda: 428

Dati anagrafici e proprietà

- | | | |
|--|------------------------|-----------------------------|
| 1. RIZZI VILMA, nata a MERETO DI TOMBA il 26/01/1952 | Proprietà 1/1 | Cod. fisc. RZZVLM52A66F144S |
| Indirizzo: VIA PASUBIO, 10/1 33050 SCLAUNICCO di LESTIZZA (UD) | | |
| 2. MATTIUSI IMELDA, nata a MERETO DI TOMBA il 12/04/1903 | Usufruttuario parziale | Cod. fisc. MTTMLD03D52F144F |

Terreni ante riordino

Comune	Foglio	Particella	Superficie totale (ha are ca)	Coefficiente di stima particella	Superficie porzione (ha are ca)	Qualità / Classe porzione	Valore unitario (€/mq)	Servitù (€)	Valore particella (€)
1. BASILIANO	1	171	0 24 60	0.926473		SEMINATIVO 2	2.8		6.381.55
Superficie totale			0 24 60				Valore totale		€ 6.381.55

Terreni post riordino

Comune	Massa	Particella provvisoria	Superficie totale (ha are ca)	Coefficiente di stima particella	Superficie porzione (ha are ca)	Qualità / Classe porzione	Valore unitario (€/mq)	Servitù (€)	Valore particella (€)
1. MERETO DI TOMBA	26	509	0 23 86	0.971043		SEMINATIVO 1	2.7590091	-139.43	6.252.94
Superficie totale			0 23 86				Valore totale		€ 6.252.94

Conguaglio: Credito Ditta € 129



Consorzio di Bonifica
LEDRA - TAGLIAMENTO

Riordino fondiario nel comprensorio di "Tomba"

Comuni di Basiliano e Mereto di Tomba

REGISTRO DEI CONGUAGLI

scheda: 429

Dati anagrafici e proprietà

1 . VORANO MAURO, nato a UDINE il 19/01/1952	Proprietà 1/2	Cod. fisc. VRNMRA52A19L483K
Indirizzo: VIA XXIV MAGGIO, 6/1 33036 TOMBA di MERETO DI TOMBA (UD)		
2 . VORANO PAOLA, nata a MERETO DI TOMBA il 27/09/1946	Proprietà 1/2	Cod. fisc. VRNPLA46P67F144V
Indirizzo: VIA CORMOR ALTO, 14/1 33100 UDINE (UD)		

Terreni ante riordino

Comune	Foglio	Particella	Superficie totale (ha are ca)	Coefficiente di stima particella	Superficie porzione (ha are ca)	Qualità / Classe porzione	Valore unitario (€/mq)	Servitù (€)	Valore particella (€)
1 . MERETO DI TOMBA	18	206	0 45 80	0.974147	0 43 97 0 01 83	SEMINATIVO 1 BOSCO CEDUO 1	2.814 0.6		12.160.23
2 . MERETO DI TOMBA	18	205	0 15 50	0.974147	0 12 21 0 03 29	SEMINATIVO 1 BOSCO CEDUO 1	2.814 0.6		3.539.36
3 . MERETO DI TOMBA	18	77	0 35 00	0.974147	0 34 16 0 00 84	SEMINATIVO 2 BOSCO CEDUO 1	2.8 0.6		9.366.61
Superficie totale							0 96 30	Valore totale	€ 25.066.21

Terreni post riordino

Comune	Massa provvisoria	Particella	Superficie totale (ha are ca)	Coefficiente di stima particella	Superficie porzione (ha are ca)	Qualità / Classe porzione	Valore unitario (€/mq)	Servitù (€)	Valore particella (€)
1 . BASILIANO	5	452	0 96 64	0.976673		SEMINATIVO 1	2.7590091	-102.99	25.938.11
Superficie totale							0 96 64	Valore totale	€ 25.938.11

Conguaglio: Debito Ditta € 872



Consorzio di Bonifica
LEDRA - TAGLIAMENTO

Riordino fondiario nel comprensorio di "Tomba"

Comuni di Basiliano e Mereto di Tomba

REGISTRO DEI CONGUAGLI

scheda: 430

Dati anagrafici e proprietà

1. VORANO MAURO, nato a UDINE il 19/01/1952

Proprietà 1/1

Cod. fisc. VRNMRA52A19L483K

Indirizzo: VIA XXIV MAGGIO, 6/1 33036 TOMBA di MERETO DI TOMBA (UD)

Terreni ante riordino

Comune	Foglio	Particella	Superficie totale (ha are ca)	Coefficiente di stima particella	Superficie porzione (ha are ca)	Qualità / Classe porzione	Valore unitario (€/mq)	Servitù (€)	Valore particella (€)
1. MERETO DI TOMBA	17	72	0 02 00	0.954857		BOSCO CEDUO 1	0.6		114.58
Superficie totale			0 02 00				Valore totale		€ 114.58

Terreni post riordino

Comune	Massa	Particella provvisoria	Superficie totale (ha are ca)	Coefficiente di stima particella	Superficie porzione (ha are ca)	Qualità / Classe porzione	Valore unitario (€/mq)	Servitù (€)	Valore particella (€)
1. BASILIANO	5	597	0 02 44	0.902578		BOSCO CEDUO 1	0.5882749		129.56
Superficie totale			0 02 44				Valore totale		€ 129.56

Conguaglio: Debito Ditta € 15



Consorzio di Bonifica
LEDRA - TAGLIAMENTO

Riordino fondiario nel comprensorio di "Tomba"

Comuni di Basiliano e Mereto di Tomba

REGISTRO DEI CONGUAGLI

scheda: 431

Dati anagrafici e proprietà

1. ULIANA ERNESTO, nato a MERETO DI TOMBA il 18/06/1943 Proprietà 1/1 Cod. fisc. LNURST43H18F144S
Indirizzo: VIA SIMONUTTI, 11/1 33036 MERETO DI TOMBA (UD)

Terreni ante riordino

Comune	Foglio	Particella	Superficie totale (ha are ca)	Coefficiente di stima particella	Superficie porzione (ha are ca)	Qualità / Classe porzione	Valore unitario (€/mq)	Servitù (€)	Valore particella (€)
1. BASILIANO	1	48	0 53 20	0.940968		SEMINATIVO 2	2.8	-31.50	13.985.16
2. BASILIANO	1	47	0 16 20	0.941365		SEMINATIVO 2	2.8		4.270.03
Superficie totale			0 69 40				Valore totale		€ 18.255.19

Terreni post riordino

Comune	Massa provvisoria	Particella	Superficie totale (ha are ca)	Coefficiente di stima particella	Superficie porzione (ha are ca)	Qualità / Classe porzione	Valore unitario (€/mq)	Servitù (€)	Valore particella (€)
1. BASILIANO	15	717	0 68 86	0.979592		SEMINATIVO 1	2.7590091	-254.95	18.355.86
Superficie totale			0 68 86				Valore totale		€ 18.355.86

Conguaglio: Debito Ditta € 101



Consorzio di Bonifica
LEDRA - TAGLIAMENTO

Riordino fondiario nel comprensorio di "Tomba"

Comuni di Basiliano e Mereto di Tomba

REGISTRO DEI CONGUAGLI

scheda: 434

Dati anagrafici e proprietà

1. NIGRIS DERNA, nata a MERETO DI TOMBA il 21/06/1931 Proprietà 1/1 Cod. fisc. NGRDRN31H61F144D
Indirizzo: VIA DEI FIORI, 26/1 33030 NOGAREDO DI CORNO di COSEANO (UD)

Terreni ante riordino

Comune	Foglio	Particella	Superficie totale (ha are ca)	Coefficiente di stima particella	Superficie porzione (ha are ca)	Qualità / Classe porzione	Valore unitario (€/mq)	Servitù (€)	Valore particella (€)
1. MERETO DI TOMBA	14	100	0 48 20	0.941413	0 43 38	SEMINATIVO 3	2.786		11.649.86
					0 04 82	BOSCO CEDUO 1	0.6		
2. MERETO DI TOMBA	14	97	0 41 60	0.941399		SEMINATIVO 3	2.786		10.910.58
3. MERETO DI TOMBA	14	96	0 36 80	0.941399		SEMINATIVO ARBORATO 3	2.772		9.603.17
Superficie totale			1 26 60				Valore totale		€ 32.163.61

Terreni post riordino

Comune	Massa provvisoria	Particella	Superficie totale (ha are ca)	Coefficiente di stima particella	Superficie porzione (ha are ca)	Qualità / Classe porzione	Valore unitario (€/mq)	Servitù (€)	Valore particella (€)
1. MERETO DI TOMBA	40	840	1 15 84	0.992848		SEMINATIVO 1	2.7590091	-91.74	31.640.06
2. MERETO DI TOMBA	40	103	0 10 47	0.941399		BOSCO CEDUO 1	0.5882749		579.83
Superficie totale			1 26 31				Valore totale		€ 32.219.89

Conguaglio: Debito Ditta € 56



Consorzio di Bonifica
LEDRA - TAGLIAMENTO

Riordino fondiario nel comprensorio di "Tomba"

Comuni di Basiliano e Mereto di Tomba

REGISTRO DEI CONGUAGLI

scheda: 435

Dati anagrafici e proprietà

1. NIGRIS FLAVIO, nato a SVIZZERA il 30/03/1966 Proprietà 1/1 Cod. fisc. NGRFLV66C30Z133Z
Indirizzo: VIA MONUMENTO AI CADUTI, 29/1 33036 MERETO DI TOMBA (UD)

Terreni ante riordino

Comune	Foglio	Particella	Superficie totale (ha are ca)	Coefficiente di stima particella	Superficie porzione (ha are ca)	Qualità / Classe porzione	Valore unitario (€/mq)	Servitù (€)	Valore particella (€)
1. MERETO DI TOMBA	6	207	0 31 00	0.966442	0 22 78	SEMINATIVO ARBORATO 3	2.772		6.579.36
					0 08 22	BOSCO CEDUO 1	0.6		
Superficie totale			0 31 00				Valore totale		€ 6.579.36

Terreni post riordino

Comune	Massa provvisoria	Particella	Superficie totale (ha are ca)	Coefficiente di stima particella	Superficie porzione (ha are ca)	Qualità / Classe porzione	Valore unitario (€/mq)	Servitù (€)	Valore particella (€)
1. MERETO DI TOMBA	26	540	0 23 08	0.966442		SEMINATIVO 1	2.7590091	-4.50	6.149.60
2. MERETO DI TOMBA	26	539	0 07 78	0.918120		BOSCO CEDUO 1	0.5882749	-0.48	419.72
Superficie totale			0 30 86				Valore totale		€ 6.569.32

Conguaglio: Credito Ditta € 10



Consorzio di Bonifica
LEDRA - TAGLIAMENTO

Riordino fondiario nel comprensorio di "Tomba"

Comuni di Basiliano e Mereto di Tomba

REGISTRO DEI CONGUAGLI

scheda: 436

Dati anagrafici e proprietà

1. VORANO CARLO, nato a MERETO DI TOMBA il 24/08/1884 Proprietà 1/1 Cod. fisc.

Terreni ante riordino

Comune	Foglio	Particella	Superficie totale (ha are ca)	Coefficiente di stima particella	Superficie porzione (ha are ca)	Qualità / Classe porzione	Valore unitario (€/mq)	Servitù (€)	Valore particella (€)
1. MERETO DI TOMBA	7	205	0 20 20	0.936363	0 19 65	SEMINATIVO 3	2.786		5.157.01
					0 00 55	BOSCO CEDUO 1	0.6		
2. MERETO DI TOMBA	7	187	0 21 60	0.936928	0 20 80	SEMINATIVO 2	2.8		5.501.64
					0 00 80	BOSCO CEDUO 1	0.6		
Superficie totale			0 41 80				Valore totale		€ 10.658.66

Terreni post riordino

Comune	Massa	Particella provvisoria	Superficie totale (ha are ca)	Coefficiente di stima particella	Superficie porzione (ha are ca)	Qualità / Classe porzione	Valore unitario (€/mq)	Servitù (€)	Valore particella (€)
1. MERETO DI TOMBA	22	3	0 40 19	0.993238		SEMINATIVO 1	2.7590091	-5.63	11.007.85
Superficie totale			0 40 19				Valore totale		€ 11.007.85

Conguaglio: Debito Ditta € 349



Consorzio di Bonifica
LEDRA - TAGLIAMENTO

Riordino fondiario nel comprensorio di "Tomba"

Comuni di Basiliano e Mereto di Tomba

REGISTRO DEI CONGUAGLI

scheda: 440

Dati anagrafici e proprietà

1 . NOCINO EDA, nata a MERETO DI TOMBA il 24/04/1930 Proprietà 1/1 Cod. fisc. NCNDEA30D64F144X
Indirizzo: VIA SAN MICHELE, 3/1 33036 TOMBA di MERETO DI TOMBA (UD)

Terreni ante riordino

Comune	Foglio	Particella	Superficie totale (ha are ca)	Coefficiente di stima particella	Superficie porzione (ha are ca)	Qualità / Classe porzione	Valore unitario (€/mq)	Servitù (€)	Valore particella (€)
1 . MERETO DI TOMBA	6	208	0 26 00	0.966442		SEMINATIVO 2	2.8		7.035.70
2 . MERETO DI TOMBA	10	292	0 51 50	0.984365	0 50 06 0 01 44	SEMINATIVO ARBORATO 1 BOSCO CEDUO 1	2.828 0.6		14.020.67
			Superficie totale	0 77 50			Valore totale		€ 21.056.37

Terreni post riordino

Comune	Massa provvisoria	Particella	Superficie totale (ha are ca)	Coefficiente di stima particella	Superficie porzione (ha are ca)	Qualità / Classe porzione	Valore unitario (€/mq)	Servitù (€)	Valore particella (€)
1 . MERETO DI TOMBA	28	319	0 72 80	0.993914		SEMINATIVO 1	2.7590091	-46.71	19.916.63
2 . MERETO DI TOMBA	28	318	0 03 16	0.946129		BOSCO CEDUO 1	0.5882749		175.88
			Superficie totale	0 75 96			Valore totale		€ 20.092.51

Conguaglio: Credito Ditta € 964



Consorzio di Bonifica
LEDRA - TAGLIAMENTO

Riordino fondiario nel comprensorio di "Tomba"

Comuni di Basiliano e Mereto di Tomba

REGISTRO DEI CONGUAGLI

scheda: 441

Dati anagrafici e proprietà

1 . NOCINO GABRIELLA, nata a MERETO DI TOMBA il 27/08/1962	Proprietà 1/2	Cod. fisc. NCNGRL62M67L483E
Indirizzo: VIA VALEGGIO, 2/3 33100 UDINE (UD)		
2 . NOCINO PAOLO, nato a MERETO DI TOMBA il 10/12/1958	Proprietà 1/2	Cod. fisc. NCNPLA58T10Z614S
Indirizzo: VIA VALEGGIO, 18/11 33100 UDINE (UD)		
3 . PONTE DINA, nata a MERETO DI TOMBA il 21/03/1928	Usufruttuario parziale	Cod. fisc. PNTDNI28C71F144A
Indirizzo: VIA VALEGGIO, 62 33100 UDINE (UD)		

Terreni ante riordino

Comune	Foglio	Particella	Superficie totale (ha are ca)	Coefficiente di stima particella	Superficie porzione (ha are ca)	Qualità / Classe porzione	Valore unitario (€/mq)	Servitù (€)	Valore particella (€)
1 . MERETO DI TOMBA	18	66	0 24 40	0.966698	0 22 06	SEMINATIVO 1	2.814		6.136.68
					0 02 34	BOSCO CEDUO 1	0.6		
2 . MERETO DI TOMBA	18	30	0 58 80	0.985020	0 54 74	SEMINATIVO 3	2.786		15.262.06
					0 04 06	BOSCO CEDUO 1	0.6		
3 . MERETO DI TOMBA	16	47	0 86 60	0.990276	0 84 87	SEMINATIVO ARBORATO 3	2.772	-22.52	23.377.47
					0 01 73	BOSCO CEDUO 1	0.6		
4 . MERETO DI TOMBA	16	46	0 38 50	0.990583	0 37 81	SEMINATIVO 3	2.786	-138.60	10.337.08
					0 00 69	BOSCO CEDUO 1	0.6		
5 . MERETO DI TOMBA	6	235	0 49 30	0.980529	0 45 60	SEMINATIVO 2	2.8	-114.10	12.622.97
					0 03 70	BOSCO CEDUO 1	0.6		
Superficie totale			2 57 60				Valore totale		€ 67.736.26

Terreni post riordino

Comune	Massa	Particella provvisoria	Superficie totale (ha are ca)	Coefficiente di stima particella	Superficie porzione (ha are ca)	Qualità / Classe porzione	Valore unitario (€/mq)	Servitù (€)	Valore particella (€)
1 . MERETO DI TOMBA	44	799	1 22 50	0.991471		SEMINATIVO 1	2.7590091	-84.84	33.424.76
2 . MERETO DI TOMBA	25	518	0 49 09	0.980637		SEMINATIVO 1	2.7590091	-159.48	13.122.24
3 . MERETO DI TOMBA	4	93	0 03 35	0.922717		BOSCO CEDUO 1	0.5882749	-6.98	174.87
4 . MERETO DI TOMBA	4	90	0 78 21	0.990921		SEMINATIVO 1	2.7590091	-486.82	20.895.48
Superficie totale			2 53 15				Valore totale		€ 67.617.34

Conguaglio: Credito Ditta € 119



Consorzio di Bonifica
LEDRA - TAGLIAMENTO

Riordino fondiario nel comprensorio di "Tomba"

Comuni di Basiliano e Mereto di Tomba

REGISTRO DEI CONGUAGLI

scheda: 442

Dati anagrafici e proprietà

1 . NOCINO IRENE, nata a MERETO DI TOMBA il 05/05/1915 Proprietà 1/1 Cod. fisc. NCRNI15E45F144G
Indirizzo: VIA SANT'AGOSTINO, 7/1 33100 UDINE (UD)

Terreni ante riordino

Comune	Foglio	Particella	Superficie totale (ha are ca)	Coefficiente di stima particella	Superficie porzione (ha are ca)	Qualità / Classe porzione	Valore unitario (€/mq)	Servitù (€)	Valore particella (€)
1 . MERETO DI TOMBA	18	211	0 36 80	0.938549	0 35 66	SEMINATIVO 2	2.8	-45.85	9.389.57
					0 01 14	BOSCO CEDUO 1	0.6		
2 . MERETO DI TOMBA	18	141	0 37 00	0.938549	0 35 89	SEMINATIVO 2	2.8	-2.10	9.492.07
					0 01 11	BOSCO CEDUO 1	0.6		
Superficie totale			0 73 80				Valore totale		€ 18.881.64

Terreni post riordino

Comune	Massa provvisoria	Particella	Superficie totale (ha are ca)	Coefficiente di stima particella	Superficie porzione (ha are ca)	Qualità / Classe porzione	Valore unitario (€/mq)	Servitù (€)	Valore particella (€)
1 . MERETO DI TOMBA	13	421	0 72 09	0.987946		SEMINATIVO 1	2.7590091	-61.91	19.588.04
Superficie totale			0 72 09				Valore totale		€ 19.588.04

Conguaglio: Debito Ditta € 706



Consorzio di Bonifica
LEDRA - TAGLIAMENTO

Riordino fondiario nel comprensorio di "Tomba"

Comuni di Basiliano e Mereto di Tomba

REGISTRO DEI CONGUAGLI

scheda: 443

Dati anagrafici e proprietà

1. PASSALENTI CARLA, nata a MERETO DI TOMBA il 09/03/1947 Proprietà 1/1 Cod. fisc. PSSCRL47C49F1440
Indirizzo: VIA SAN ROCCO, 23/1 33036 TOMBA di MERETO DI TOMBA (UD)

Terreni ante riordino

Comune	Foglio	Particella	Superficie totale (ha are ca)	Coefficiente di stima particella	Superficie porzione (ha are ca)	Qualità / Classe porzione	Valore unitario (€/mq)	Servitù (€)	Valore particella (€)
1 . MERETO DI TOMBA	18	51	0 97 80	0.985714	0 88 02	SEMINATIVO 1	2.814		24.993.40
					0 09 78	BOSCO CEDUO 1	0.6		
2 . MERETO DI TOMBA	11	447	0 28 50	0.938619		SEMINATIVO 2	2.8		7.490.18
3 . MERETO DI TOMBA	11	446	0 26 50	0.938619		SEMINATIVO 2	2.8		6.964.55
4 . MERETO DI TOMBA	11	443	0 15 00	0.938619	0 14 24	SEMINATIVO 2	2.8		3.785.26
					0 00 76	BOSCO CEDUO 1	0.6		
5 . MERETO DI TOMBA	11	409	0 29 40	0.943473		SEMINATIVO 2	2.8		7.766.67
6 . MERETO DI TOMBA	11	408	0 26 80	0.942942		SEMINATIVO ARBORATO 2	2.8		7.075.84
7 . MERETO DI TOMBA	11	392	0 54 10	0.929256	0 40 47	SEMINATIVO ARBORATO 2	2.8		11.289.91
					0 13 63	BOSCO CEDUO 1	0.6		
Superficie totale			2 78 10				Valore totale		€ 69.365.81

Terreni post riordino

Comune	Massa provvisoria	Particella	Superficie totale (ha are ca)	Coefficiente di stima particella	Superficie porzione (ha are ca)	Qualità / Classe porzione	Valore unitario (€/mq)	Servitù (€)	Valore particella (€)
1 . MERETO DI TOMBA	13	693	2 56 41	0.987981		SEMINATIVO 1	2.7590091	-226.25	69.667.23
Superficie totale			2 56 41				Valore totale		€ 69.667.23

Conguaglio: Debito Ditta € 301



Consorzio di Bonifica
LEDRA - TAGLIAMENTO

Riordino fondiario nel comprensorio di "Tomba"

Comuni di Basiliano e Mereto di Tomba

REGISTRO DEI CONGUAGLI

scheda: 445

Dati anagrafici e proprietà

1. ZORATTI ANGELINO, nato a MERETO DI TOMBA il 05/12/1937 Proprietà 1/1 bene personale Cod. fisc. ZRTNLN37T05F144N
Indirizzo: VIA SAN LORENZO, 17/1 33033 POZZO di CODROIPO (UD)

Terreni ante riordino

Comune	Foglio	Particella	Superficie totale (ha are ca)	Coefficiente di stima particella	Superficie porzione (ha are ca)	Qualità / Classe porzione	Valore unitario (€/mq)	Servitù (€)	Valore particella (€)
1. MERETO DI TOMBA	14	113	0 23 40	0.920141	0 22 67	SEMINATIVO ARBORATO 3	2.772		5.822.58
					0 00 73	BOSCO CEDUO 1	0.6		
Superficie totale			0 23 40				Valore totale		€ 5.822.58

Terreni post riordino

Comune	Massa provvisoria	Particella	Superficie totale (ha are ca)	Coefficiente di stima particella	Superficie porzione (ha are ca)	Qualità / Classe porzione	Valore unitario (€/mq)	Servitù (€)	Valore particella (€)
1. MERETO DI TOMBA	42	807	0 22 17	0.969497		SEMINATIVO 1	2.7590091	-2.25	5.927.89
Superficie totale			0 22 17				Valore totale		€ 5.927.89

Conguaglio: Debito Ditta € 105



Consorzio di Bonifica
LEDRA - TAGLIAMENTO

Riordino fondiario nel comprensorio di "Tomba"

Comuni di Basiliano e Mereto di Tomba

REGISTRO DEI CONGUAGLI

scheda: 446

Dati anagrafici e proprietà

1. NOVELLI FRANCO, nato a BASILIANO il 12/10/1957 Proprietà 1/1 Cod. fisc. NVLFNC57R12A700U
Indirizzo: VIA DELLA VALLE, 13/1 33100 UDINE (UD)

Terreni ante riordino

Comune	Foglio	Particella	Superficie totale (ha are ca)	Coefficiente di stima particella	Superficie porzione (ha are ca)	Qualità / Classe porzione	Valore unitario (€/mq)	Servitù (€)	Valore particella (€)
1. BASILIANO	10	7	0 26 80	0.912583		PRATO 2	1.1		2.690.29
Superficie totale			0 26 80				Valore totale		€ 2.690.29

Terreni post riordino

Comune	Massa	Particella provvisoria	Superficie totale (ha are ca)	Coefficiente di stima particella	Superficie porzione (ha are ca)	Qualità / Classe porzione	Valore unitario (€/mq)	Servitù (€)	Valore particella (€)
1. BASILIANO	5	482	0 27 18	0.912639		PRATO 2	1.0785039		2.675.29
Superficie totale			0 27 18				Valore totale		€ 2.675.29

Conguaglio: Credito Ditta € 15



Consorzio di Bonifica
LEDRA - TAGLIAMENTO

Riordino fondiario nel comprensorio di "Tomba"

Comuni di Basiliano e Mereto di Tomba

REGISTRO DEI CONGUAGLI

scheda: 447

Dati anagrafici e proprietà

1 . SMRECKAR NOBILIA, nata a BASILIANO il 17/03/1911	Usufrutto 1/1	Cod. fisc. SMRNBL11C57A700Y
Indirizzo: VIA BEANO, 34/1 33031 VILLAORBA di BASILIANO (UD)		
2 . NOVELLI GIUSEPPE, nato a BASILIANO il 30/09/1938	Proprietà 1/2	Cod. fisc. NVLGPP38P30A700F
Indirizzo: VIA BEANO, 30 33031 VILLAORBA di BASILIANO (UD)		
3 . NOVELLI VALENTINO, nata a BASILIANO il 08/09/1942	Proprietà 1/2	Cod. fisc. NVLVNT42P08A700A
Indirizzo: VIA BEANO, 38/2 33031 VILLAORBA di BASILIANO (UD)		

Terreni ante riordino

Comune	Foglio	Particella	Superficie totale (ha are ca)	Coefficiente di stima particella	Superficie porzione (ha are ca)	Qualità / Classe porzione	Valore unitario (€/mq)	Servitù (€)	Valore particella (€)
1 . BASILIANO	10	12	0 34 60	0.913074	0 18 27	SEMINATIVO 1	2.814		5.588.91
					0 16 33	BOSCO CEDUO 1	0.6		
Superficie totale			0 34 60				Valore totale		€ 5.588.91

Terreni post riordino

Comune	Massa	Particella provvisoria	Superficie totale (ha are ca)	Coefficiente di stima particella	Superficie porzione (ha are ca)	Qualità / Classe porzione	Valore unitario (€/mq)	Servitù (€)	Valore particella (€)
1 . BASILIANO	5	454	0 18 29	0.961044		SEMINATIVO 1	2.7590091	-21.39	4.828.26
2 . BASILIANO	5	453	0 16 16	0.913757		BOSCO CEDUO 1	0.5882749	-6.60	862.06
Superficie totale			0 34 45				Valore totale		€ 5.690.32

Conguaglio: Debito Ditta € 101



Consorzio di Bonifica
LEDRA - TAGLIAMENTO

Riordino fondiario nel comprensorio di "Tomba"

Comuni di Basiliano e Mereto di Tomba

REGISTRO DEI CONGUAGLI

scheda: 449

Dati anagrafici e proprietà

1 . PARAVANO DORINO, nato a UDINE il 13/07/1962	Proprietà 1/1	Cod. fisc. PRVDRN62L13L4830
Indirizzo: VIA DELLA RESISTENZA, 17/1 33031 BASILIANO (UD)		
2 . DE NARDA GEMMA, nata a CAMPOFORMIDO il 12/08/1908	Usufrutto	Cod. fisc. DNRGMM08M52B536D

Terreni ante riordino

Comune	Foglio	Particella	Superficie totale (ha are ca)	Coefficiente di stima particella	Superficie porzione (ha are ca)	Qualità / Classe porzione	Valore unitario (€/mq)	Servitù (€)	Valore particella (€)
1 . BASILIANO	1	179	0 22 40	0.938619		PRATO 1	1.1		2.312.76
2 . BASILIANO	1	92	0 12 80	0.938619		BOSCO CEDUO 1	0.6		720.86
Superficie totale			0 35 20				Valore totale		€ 3.033.62

Terreni post riordino

Comune	Massa	Particella provvisoria	Superficie totale (ha are ca)	Coefficiente di stima particella	Superficie porzione (ha are ca)	Qualità / Classe porzione	Valore unitario (€/mq)	Servitù (€)	Valore particella (€)
1 . BASILIANO	6	314	0 13 08	0.938619		BOSCO CEDUO 1	0.5882749		722.23
2 . BASILIANO	6	313	0 22 66	0.938619		PRATO 1	1.0785039		2.293.88
Superficie totale			0 35 74				Valore totale		€ 3.016.11

Conguaglio: Credito Ditta € 18



Consorzio di Bonifica
LEDRA - TAGLIAMENTO

Riordino fondiario nel comprensorio di "Tomba"

Comuni di Basiliano e Mereto di Tomba

REGISTRO DEI CONGUAGLI

scheda: 450

Dati anagrafici e proprietà

1 . PARROCCHIA SAN MARCO

Proprietà 1/1

Cod. fisc. 80005150307

Indirizzo: PIAZZA SAN MARCO, 1 33036 SAN MARCO di MERETO DI TOMBA (UD)

Terreni ante riordino

Comune	Foglio	Particella	Superficie totale (ha are ca)	Coefficiente di stima particella	Superficie porzione (ha are ca)	Qualità / Classe porzione	Valore unitario (€/mq)	Servitù (€)	Valore particella (€)
1 . MERETO DI TOMBA	7	19	0 57 10	0.933546	0 54 47	SEMINATIVO 3	2.786	-871.32	13.442.87
					0 02 63	BOSCO CEDUO 1	0.6		
Superficie totale			0 57 10				Valore totale		€ 13.442.87

Terreni post riordino

Comune	Massa	Particella provvisoria	Superficie totale (ha are ca)	Coefficiente di stima particella	Superficie porzione (ha are ca)	Qualità / Classe porzione	Valore unitario (€/mq)	Servitù (€)	Valore particella (€)
1 . MERETO DI TOMBA	26	771	0 53 62	0.982008		SEMINATIVO 1	2.7590091	-1.088.46	13.439.18
Superficie totale			0 53 62				Valore totale		€ 13.439.18

Conguaglio: Credito Ditta € 4



Consorzio di Bonifica
LEDRA - TAGLIAMENTO

Riordino fondiario nel comprensorio di "Tomba"

Comuni di Basiliano e Mereto di Tomba

REGISTRO DEI CONGUAGLI

scheda: 451

Dati anagrafici e proprietà

- | | | |
|--|------------------------|-----------------------------|
| 1 . CRISTOFOLI LIVIA, nata a MERETO DI TOMBA il 28/12/1906 | Usufruttuario parziale | Cod. fisc. CRSLVI06T68F144X |
| Indirizzo: VIA MONTENERO, 4 33036 MERETO DI TOMBA (UD) | | |
| 2 . PASSALENT ANIDA, nata a MERETO DI TOMBA il 23/08/1938 | Proprietà 1/1 | Cod. fisc. PSSNDA38M63F144N |
| Indirizzo: VIA MONTENERO, 4/1 33036 MERETO DI TOMBA (UD) | | |

Terreni ante riordino

Comune	Foglio	Particella	Superficie totale (ha are ca)	Coefficiente di stima particella	Superficie porzione (ha are ca)	Qualità / Classe porzione	Valore unitario (€/mq)	Servitù (€)	Valore particella (€)
1 . MERETO DI TOMBA	16	41	0 14 30	0.968310		SEMINATIVO ARBORATO 3	2.772		3.838.34
2 . MERETO DI TOMBA	11	390	0 37 40	0.930877	0 36 84	SEMINATIVO 2	2.8		9.633.46
					0 00 56	BOSCO CEDUO 1	0.6		
Superficie totale			0 51 70				Valore totale		€ 13.471.80

Terreni post riordino

Comune	Massa	Particella provvisoria	Superficie totale (ha are ca)	Coefficiente di stima particella	Superficie porzione (ha are ca)	Qualità / Classe porzione	Valore unitario (€/mq)	Servitù (€)	Valore particella (€)
1 . MERETO DI TOMBA	7	630	0 50 43	0.986582		SEMINATIVO 1	2.7590091	-34.89	13.692.10
Superficie totale			0 50 43				Valore totale		€ 13.692.10

Conguaglio: Debito Ditta € 220



Consorzio di Bonifica
LEDRA - TAGLIAMENTO

Riordino fondiario nel comprensorio di "Tomba"

Comuni di Basiliano e Mereto di Tomba

REGISTRO DEI CONGUAGLI

scheda: 452

Dati anagrafici e proprietà

1. GENERO LETIZIA, nata a SAN VITO DI FAGAGNA il 08/06/1910 Usufruttuario parziale Cod. fisc. GNRLTZ10H481405A

2. PASSALENT ENZO, nato a MERETO DI TOMBA il 13/04/1937 Proprietà 1/1 Cod. fisc. PSSNZE37D13F144Q

Indirizzo: VIA MONTE NERO, 33036 TOMBA di MERETO DI TOMBA (UD)

Terreni ante riordino

Comune	Foglio	Particella	Superficie totale (ha are ca)	Coefficiente di stima particella	Superficie porzione (ha are ca)	Qualità / Classe porzione	Valore unitario (€/mq)	Servitù (€)	Valore particella (€)
1. MERETO DI TOMBA	11	419	0 73 60	0.948005		SEMINATIVO ARBORATO 2	2.8		19.536.49
2. MERETO DI TOMBA	11	241	0 99 30	0.998704		SEMINATIVO 2	2.8		27.767.97
Superficie totale			1 72 90				Valore totale		€ 47.304.47

Terreni post riordino

Comune	Massa	Particella provvisoria	Superficie totale (ha are ca)	Coefficiente di stima particella	Superficie porzione (ha are ca)	Qualità / Classe porzione	Valore unitario (€/mq)	Servitù (€)	Valore particella (€)
1. MERETO DI TOMBA	20	364	1 73 11	0.998076		SEMINATIVO 1	2.7590091	-218.93	47.450.39
Superficie totale			1 73 11				Valore totale		€ 47.450.39

Conguaglio: Debito Ditta € 146



Consorzio di Bonifica
LEDRA - TAGLIAMENTO

Riordino fondiario nel comprensorio di "Tomba"

Comuni di Basiliano e Mereto di Tomba

REGISTRO DEI CONGUAGLI

scheda: 453

Dati anagrafici e proprietà

1. PASSALENT FLAVIANO, nato a MERETO DI TOMBA il 15/04/1944 Proprietà 1/1

Cod. fisc. PSSFVN44D15F144J

Indirizzo: VIA MIGOTTI, 6/1 33036 TOMBA di MERETO DI TOMBA (UD)

Terreni ante riordino

Comune	Foglio	Particella	Superficie totale (ha are ca)	Coefficiente di stima particella	Superficie porzione (ha are ca)	Qualità / Classe porzione	Valore unitario (€/mq)	Servitù (€)	Valore particella (€)
1 . MERETO DI TOMBA	11	326	0 19 00	0.926496	0 18 45	SEMINATIVO 2	2.8		4.816.85
					0 00 55	BOSCO CEDUO 1	0.6		
2 . MERETO DI TOMBA	7	180	0 20 90	0.928704	0 20 46	SEMINATIVO 2	2.8		5.344.88
					0 00 44	BOSCO CEDUO 1	0.6		
3 . MERETO DI TOMBA	7	178	0 40 30	0.937930	0 38 97	SEMINATIVO 2	2.8		10.309.17
					0 01 33	BOSCO CEDUO 1	0.6		
Superficie totale			0 80 20				Valore totale		€ 20.470.90

Terreni post riordino

Comune	Massa	Particella provvisoria	Superficie totale (ha are ca)	Coefficiente di stima particella	Superficie porzione (ha are ca)	Qualità / Classe porzione	Valore unitario (€/mq)	Servitù (€)	Valore particella (€)
1 . MERETO DI TOMBA	13	420	0 78 76	0.987946		SEMINATIVO 1	2.7590091	-68.66	21.399.36
Superficie totale			0 78 76				Valore totale		€ 21.399.36

Conguaglio: Debito Ditta € 928



Consorzio di Bonifica
LEDRA - TAGLIAMENTO

Riordino fondiario nel comprensorio di "Tomba"

Comuni di Basiliano e Mereto di Tomba

REGISTRO DEI CONGUAGLI

scheda: 454

Dati anagrafici e proprietà

1. ULIANA GERMANA, nata a MERETO DI TOMBA il 16/07/1968 Proprietà 1/1 Cod. fisc. LNUGMN68L56F144F
Indirizzo: VIA MAX PICCINI, 10/1 33031 BLESSANO di BASILIANO (UD)

Terreni ante riordino

Comune	Foglio	Particella	Superficie totale (ha are ca)	Coefficiente di stima particella	Superficie porzione (ha are ca)	Qualità / Classe porzione	Valore unitario (€/mq)	Servitù (€)	Valore particella (€)
1. BASILIANO	1	109	0 40 10	0.938107		BOSCO CEDUO 1	0.6		2.257.09
Superficie totale			0 40 10				Valore totale		€ 2.257.09

Terreni post riordino

Comune	Massa	Particella provvisoria	Superficie totale (ha are ca)	Coefficiente di stima particella	Superficie porzione (ha are ca)	Qualità / Classe porzione	Valore unitario (€/mq)	Servitù (€)	Valore particella (€)
1. BASILIANO	6	308	0 40 15	0.938464		BOSCO CEDUO 1	0.5882749		2.216.58
Superficie totale			0 40 15				Valore totale		€ 2.216.58

Conguaglio: Credito Ditta € 41



Consorzio di Bonifica
LEDRA - TAGLIAMENTO

Riordino fondiario nel comprensorio di "Tomba"

Comuni di Basiliano e Mereto di Tomba

REGISTRO DEI CONGUAGLI

scheda: 455

Dati anagrafici e proprietà

1. VISANO GIUSEPPE, nato a UDINE il 30/07/1946 Proprietà 1/1 Cod. fisc. VSNP46L30L483A
Indirizzo: VIA PANTIANICCO, 3/2 33031 BASILIANO (UD)

Terreni ante riordino

Comune	Foglio	Particella	Superficie totale (ha are ca)	Coefficiente di stima particella	Superficie porzione (ha are ca)	Qualità / Classe porzione	Valore unitario (€/mq)	Servitù (€)	Valore particella (€)
1. BASILIANO	1	128	0 18 70	0.923572		SEMINATIVO 2	2.8		4.835.82
Superficie totale			0 18 70				Valore totale		€ 4.835.82

Terreni post riordino

Comune	Massa	Particella provvisoria	Superficie totale (ha are ca)	Coefficiente di stima particella	Superficie porzione (ha are ca)	Qualità / Classe porzione	Valore unitario (€/mq)	Servitù (€)	Valore particella (€)
1. BASILIANO	2	194	0 18 34	0.973225		SEMINATIVO 1	2.7590091	-60.08	4.864.46
Superficie totale			0 18 34				Valore totale		€ 4.864.46

Conguaglio: Debito Ditta € 29



Consorzio di Bonifica
LEDRA - TAGLIAMENTO

Riordino fondiario nel comprensorio di "Tomba"

Comuni di Basiliano e Mereto di Tomba

REGISTRO DEI CONGUAGLI

scheda: 456

Dati anagrafici e proprietà

1. PASSALENT LUIGINO, nato a MERETO DI TOMBA il 18/09/1948 Proprietà 1/1 separazione dei beni Cod. fisc. PSSLGN48P18F144A
Indirizzo: VIA CHINO ERMACORA, 6 33036 MERETO DI TOMBA (UD)

Terreni ante riordino

Comune	Foglio	Particella	Superficie totale (ha are ca)	Coefficiente di stima particella	Superficie porzione (ha are ca)	Qualità / Classe porzione	Valore unitario (€/mq)	Servitù (€)	Valore particella (€)
1. MERETO DI TOMBA	18	139	0 06 80	0.938549		SEMINATIVO 2	2.8		1.787.00
2. MERETO DI TOMBA	18	135	0 57 90	0.938549	0 53 21 0 04 69	SEMINATIVO 2 BOSCO CEDUO 1	2.8 0.6		14.247.36
3. MERETO DI TOMBA	17	108	0 02 50	0.981036	0 02 22 0 00 28	SEMINATIVO 4 BOSCO CEDUO 1	2.786 0.6		623.24
4. MERETO DI TOMBA	17	53	0 22 80	0.981036	0 20 43 0 02 37	SEMINATIVO 4 BOSCO CEDUO 1	2.786 0.6		5.723.36
5. MERETO DI TOMBA	17	52	0 15 40	0.981036		SEMINATIVO 3	2.786		4.209.08
6. MERETO DI TOMBA	17	46	0 27 70	0.981036	0 24 87 0 02 83	SEMINATIVO 1 BOSCO CEDUO 1	2.814 0.6		7.032.28
7. MERETO DI TOMBA	17	45	0 17 30	0.981036		SEMINATIVO 4	2.786		4.728.38
8. MERETO DI TOMBA	16	17	0 74 60	0.999424		SEMINATIVO 1	2.814	-735.58	20.244.77
9. MERETO DI TOMBA	11	374	0 31 00	0.971744	0 29 60 0 01 40	SEMINATIVO 1 BOSCO CEDUO 1	2.814 0.6	-212.18	7.963.54
10. MERETO DI TOMBA	18	4	0 28 60	0.959679		SEMINATIVO ARBORATO 2	2.8		7.685.11
11. MERETO DI TOMBA	17	132	0 12 40	0.981036		SEMINATIVO 3	2.786		3.389.13
12. MERETO DI TOMBA	17	123	0 18 20	0.981036		SEMINATIVO 3	2.786		4.974.37
13. BASILIANO	11	260	0 08 50	0.938549		SEMINATIVO 2	2.8		2.233.75
14. BASILIANO	11	184	0 24 10	0.937512	0 19 50 0 04 60	SEMINATIVO 2 BOSCO CEDUO 1	2.8 0.6		5.377.57
Superficie totale			3 47 80				Valore totale		€ 90.218.93

Terreni post riordino

Comune	Massa provvisoria	Particella	Superficie totale (ha are ca)	Coefficiente di stima particella	Superficie porzione (ha are ca)	Qualità / Classe porzione	Valore unitario (€/mq)	Servitù (€)	Valore particella (€)
1. MERETO DI TOMBA	33	535	0 74 08	0.999415		SEMINATIVO 1	2.7590091	-180.66	20.246.12
2. MERETO DI TOMBA	10	676	0 01 46	0.925618		BOSCO CEDUO 1	0.5882749		79.50
3. MERETO DI TOMBA	10	675	1 32 58	0.976002		SEMINATIVO 1	2.7590091	-12.38	35.688.75
4. MERETO DI TOMBA	9	653	1 28 30	0.981036		SEMINATIVO 1	2.7590091		34.726.81
5. MERETO DI TOMBA	9	651	0 01 30	0.931985		BOSCO CEDUO 1	0.5882749		71.27



Consorzio di Bonifica
LEDRA - TAGLIAMENTO

Riordino fondiario nel comprensorio di "Tomba"

Comuni di Basiliano e Mereto di Tomba

REGISTRO DEI CONGUAGLI

scheda: 456

6 . BASILIANO	9	652	0 03 06	0.981036	SEMINATIVO 1	2.7590091	-66.97	761.27
Superficie totale						Valore totale		€ 91.573.74

Conguaglio: Debito Ditta € 1.355



Consorzio di Bonifica
LEDRA - TAGLIAMENTO

Riordino fondiario nel comprensorio di "Tomba"

Comuni di Basiliano e Mereto di Tomba

REGISTRO DEI CONGUAGLI

scheda: 457

Dati anagrafici e proprietà

1 . PECILE ADELINA, nata a MERETO DI TOMBA il 08/08/1942 Proprietà 1/1 Cod. fisc. PCLDLN42M48F144V
Indirizzo: VIA DEL MOLINO, 15/1 33036 SAVALONS di MERETO DI TOMBA (UD)

Terreni ante riordino

Comune	Foglio	Particella	Superficie totale (ha are ca)	Coefficiente di stima particella	Superficie porzione (ha are ca)	Qualità / Classe porzione	Valore unitario (€/mq)	Servitù (€)	Valore particella (€)
1 . MERETO DI TOMBA	11	422	0 60 30	0.945730	0 56 98	SEMINATIVO 2	2.8		15.276.94
					0 03 32	BOSCO CEDUO 1	0.6		
2 . MERETO DI TOMBA	11	421	0 22 20	0.945436	0 21 16	SEMINATIVO 2	2.8		5.660.51
					0 01 04	BOSCO CEDUO 1	0.6		
3 . MERETO DI TOMBA	11	291	0 09 70	0.938596		SEMINATIVO 2	2.8		2.549.23
4 . MERETO DI TOMBA	7	198	0 05 80	0.938596		SEMINATIVO 3	2.786		1.516.66
Superficie totale			0 98 00				Valore totale		€ 25.003.34

Terreni post riordino

Comune	Massa	Particella provvisoria	Superficie totale (ha are ca)	Coefficiente di stima particella	Superficie porzione (ha are ca)	Qualità / Classe porzione	Valore unitario (€/mq)	Servitù (€)	Valore particella (€)
1 . MERETO DI TOMBA	3	586	0 90 88	0.987946		SEMINATIVO 1	2.7590091	-123.82	24.647.82
Superficie totale			0 90 88				Valore totale		€ 24.647.82

Conguaglio: Credito Ditta € 356



Consorzio di Bonifica
LEDRA - TAGLIAMENTO

Riordino fondiario nel comprensorio di "Tomba"

Comuni di Basiliano e Mereto di Tomba

REGISTRO DEI CONGUAGLI

scheda: 458

Dati anagrafici e proprietà

1. PECILE ADENIS, nato a MERETO DI TOMBA il 30/08/1945 Proprietà 1/1 Cod. fisc. PCLDNS45M30F144A
Indirizzo: VIA G.ELLERO, 4/2 33036 SAVALONS di MERETO DI TOMBA (UD)

Terreni ante riordino

Comune	Foglio	Particella	Superficie totale (ha are ca)	Coefficiente di stima particella	Superficie porzione (ha are ca)	Qualità / Classe porzione	Valore unitario (€/mq)	Servitù (€)	Valore particella (€)
1. MERETO DI TOMBA	10	143	0 13 00	0.932112		BOSCO CEDUO 1	0.6		727.05
2. MERETO DI TOMBA	6	251	0 48 00	0.976204	0 46 56	SEMINATIVO 2	2.8		12.810.92
					0 01 44	BOSCO CEDUO 1	0.6		
Superficie totale			0 61 00				Valore totale		€ 13.537.97

Terreni post riordino

Comune	Massa	Particella provvisoria	Superficie totale (ha are ca)	Coefficiente di stima particella	Superficie porzione (ha are ca)	Qualità / Classe porzione	Valore unitario (€/mq)	Servitù (€)	Valore particella (€)
1. MERETO DI TOMBA	26	784	0 51 23	0.981697		SEMINATIVO 1	2.7590091	-314.75	13.560.95
Superficie totale			0 51 23				Valore totale		€ 13.560.95

Conguaglio: Debito Ditta € 23



Consorzio di Bonifica
LEDRA - TAGLIAMENTO

Riordino fondiario nel comprensorio di "Tomba"

Comuni di Basiliano e Mereto di Tomba

REGISTRO DEI CONGUAGLI

scheda: 459

Dati anagrafici e proprietà

1 . PECILE GIOVANNI, nato a MERETO DI TOMBA il 28/10/1943 Proprietà 1/1 Cod. fisc. PCLGNN43R28F144D
Indirizzo: VIA ROMA , 7/1 33037 PASIAN DI PRATO (UD)

Terreni ante riordino

Comune	Foglio	Particella	Superficie totale (ha are ca)	Coefficiente di stima particella	Superficie porzione (ha are ca)	Qualità / Classe porzione	Valore unitario (€/mq)	Servitù (€)	Valore particella (€)
1 . MERETO DI TOMBA	7	26	0 76 60	0.946853	0 72 77	SEMINATIVO 3	2.786	-706.95	18.706.88
					0 03 83	BOSCO CEDUO 1	0.6		
Superficie totale			0 76 60				Valore totale		€ 18.706.88

Terreni post riordino

Comune	Massa provvisoria	Particella	Superficie totale (ha are ca)	Coefficiente di stima particella	Superficie porzione (ha are ca)	Qualità / Classe porzione	Valore unitario (€/mq)	Servitù (€)	Valore particella (€)
1 . MERETO DI TOMBA	21	764	0 68 87	0.991823		SEMINATIVO 1	2.7590091	-398.18	18.447.74
Superficie totale			0 68 87				Valore totale		€ 18.447.74

Conguaglio: Credito Ditta € 259



Consorzio di Bonifica
LEDRA - TAGLIAMENTO

Riordino fondiario nel comprensorio di "Tomba"

Comuni di Basiliano e Mereto di Tomba

REGISTRO DEI CONGUAGLI

scheda: 460

Dati anagrafici e proprietà

1. VISANO DORETTA, nata a BASILIANO il 17/11/1949 Proprietà 1/1 Cod. fisc. VSNDTT49S57A700Y
Indirizzo: VIA ARMANDO DIAZ, 12/1 33031 BLESSANO di BASILIANO (UD)

Terreni ante riordino

Comune	Foglio	Particella	Superficie totale (ha are ca)	Coefficiente di stima particella	Superficie porzione (ha are ca)	Qualità / Classe porzione	Valore unitario (€/mq)	Servitù (€)	Valore particella (€)
1. BASILIANO	2	72	0 26 00	0.933421		SEMINATIVO 2	2.8	-232.05	6.563.25
Superficie totale			0 26 00				Valore totale		€ 6.563.25

Terreni post riordino

Comune	Massa	Particella provvisoria	Superficie totale (ha are ca)	Coefficiente di stima particella	Superficie porzione (ha are ca)	Qualità / Classe porzione	Valore unitario (€/mq)	Servitù (€)	Valore particella (€)
1. BASILIANO	15	714	0 24 83	0.971508		SEMINATIVO 1	2.7590091	-11.26	6.644.17
Superficie totale			0 24 83				Valore totale		€ 6.644.17

Conguaglio: Debito Ditta € 81



Consorzio di Bonifica
LEDRA - TAGLIAMENTO

Riordino fondiario nel comprensorio di "Tomba"

Comuni di Basiliano e Mereto di Tomba

REGISTRO DEI CONGUAGLI

scheda: 461

Dati anagrafici e proprietà

1. PELLEGRINI DINO, nato a MERETO DI TOMBA il 04/08/1962 Proprietà 1/1 comunione dei beni Cod. fisc. PLLDNI62M04F144H
Indirizzo: VIA DELLA CONCILIAZIONE, 1/1 33036 SAN MARCO di MERETO DI TOMBA (UD)

Terreni ante riordino

Comune	Foglio	Particella	Superficie totale (ha are ca)	Coefficiente di stima particella	Superficie porzione (ha are ca)	Qualità / Classe porzione	Valore unitario (€/mq)	Servitù (€)	Valore particella (€)
1. BASILIANO	1	190	0 38 20	0.943265	0 26 09	SEMINATIVO 3	2.786		7.541.66
					0 12 11	BOSCO CEDUO 1	0.6		
2. BASILIANO	1	189	0 20 00	0.943265	0 19 20	SEMINATIVO 3	2.786		5.090.92
					0 00 80	BOSCO CEDUO 1	0.6		
3. BASILIANO	1	178	0 37 00	0.943632	0 29 78	SEMINATIVO 2	2.8		8.277.16
					0 07 22	BOSCO CEDUO 1	0.6		
4. BASILIANO	1	177	0 08 30	0.943439		SEMINATIVO 2	2.8		2.192.55
5. BASILIANO	1	169	0 10 00	0.943265	0 09 76	SEMINATIVO 3	2.786		2.578.45
					0 00 24	BOSCO CEDUO 1	0.6		
Superficie totale			1 13 50				Valore totale		€ 25.680.74

Terreni post riordino

Comune	Massa	Particella provvisoria	Superficie totale (ha are ca)	Coefficiente di stima particella	Superficie porzione (ha are ca)	Qualità / Classe porzione	Valore unitario (€/mq)	Servitù (€)	Valore particella (€)
1. BASILIANO	16	731	0 98 36	0.993000		SEMINATIVO 1	2.7590091	-71.48	26.876.18
Superficie totale			0 98 36				Valore totale		€ 26.876.18

Conguaglio: Debito Ditta € 1.195



Consorzio di Bonifica
LEDRA - TAGLIAMENTO

Riordino fondiario nel comprensorio di "Tomba"

Comuni di Basiliano e Mereto di Tomba

REGISTRO DEI CONGUAGLI

scheda: 465

Dati anagrafici e proprietà

1. PELOSO LIANA, nata a MERETO DI TOMBA il 02/09/1942 Proprietà 1/1 Cod. fisc. PLSLNI42P42F144C
Indirizzo: VIA E. GIRARDINI, 2/1 33031 VISSANDONE di BASILIANO (UD)

Terreni ante riordino

Comune	Foglio	Particella	Superficie totale (ha are ca)	Coefficiente di stima particella	Superficie porzione (ha are ca)	Qualità / Classe porzione	Valore unitario (€/mq)	Servitù (€)	Valore particella (€)
1. BASILIANO	1	24	0 73 20	0.952899	0 65 07	SEMINATIVO ARBORATO 1	2.828	-434.10	17.565.78
					0 08 13	BOSCO CEDUO 1	0.6		
Superficie totale			0 73 20				Valore totale		€ 17.565.78

Terreni post riordino

Comune	Massa	Particella provvisoria	Superficie totale (ha are ca)	Coefficiente di stima particella	Superficie porzione (ha are ca)	Qualità / Classe porzione	Valore unitario (€/mq)	Servitù (€)	Valore particella (€)
1. BASILIANO	17	738	0 65 22	0.993327		SEMINATIVO 1	2.7590091	-429.63	17.444.55
Superficie totale			0 65 22				Valore totale		€ 17.444.55

Conguaglio: Credito Ditta € 121



Consorzio di Bonifica
LEDRA - TAGLIAMENTO

Riordino fondiario nel comprensorio di "Tomba"

Comuni di Basiliano e Mereto di Tomba

REGISTRO DEI CONGUAGLI

scheda: 466

Dati anagrafici e proprietà

1 . PERSELLO AURELIA, nata a MERETO DI TOMBA il 01/09/1947 Proprietà 1/1 Cod. fisc. PRSRLA47P41F144Q
Indirizzo: PIAZZA SAN MARCO, 1/1 33036 MERETO DI TOMBA (UD)

Terreni ante riordino

Comune	Foglio	Particella	Superficie totale (ha are ca)	Coefficiente di stima particella	Superficie porzione (ha are ca)	Qualità / Classe porzione	Valore unitario (€/mq)	Servitù (€)	Valore particella (€)
1 . MERETO DI TOMBA	11	295	0 07 50	0.938596		SEMINATIVO 2	2.8		1.971.05
2 . MERETO DI TOMBA	11	290	0 10 00	0.938596		SEMINATIVO 2	2.8		2.628.07
3 . MERETO DI TOMBA	7	40	0 97 20	0.957712	0 92 44	SEMINATIVO 3	2.786	-296.01	24.642.22
					0 04 76	BOSCO CEDUO 1	0.6		
Superficie totale							1 14 70	Valore totale	€ 29.241.33

Terreni post riordino

Comune	Massa provvisoria	Particella	Superficie totale (ha are ca)	Coefficiente di stima particella	Superficie porzione (ha are ca)	Qualità / Classe porzione	Valore unitario (€/mq)	Servitù (€)	Valore particella (€)
1 . MERETO DI TOMBA	21	758	1 18 62	1.011739		SEMINATIVO 1	2.7590091	-1.930.69	31.180.86
Superficie totale							1 18 62	Valore totale	€ 31.180.86

Conguaglio: Debito Ditta € 1.940



Consorzio di Bonifica
LEDRA - TAGLIAMENTO

Riordino fondiario nel comprensorio di "Tomba"

Comuni di Basiliano e Mereto di Tomba

REGISTRO DEI CONGUAGLI

scheda: 467

Dati anagrafici e proprietà

1. PERSELLO MARINELLA, nata a MERETO DI TOMBA il 06/11/1952 Proprietà 1/1 Cod. fisc. PRSMNL52S46F144J
Indirizzo: VIA SANTA MARIA, 2/1 33034 FAGAGNA (UD)

Terreni ante riordino

Comune	Foglio	Particella	Superficie totale (ha are ca)	Coefficiente di stima particella	Superficie porzione (ha are ca)	Qualità / Classe porzione	Valore unitario (€/mq)	Servitù (€)	Valore particella (€)
1. MERETO DI TOMBA	7	329	0 69 50	0.938245		SEMINATIVO ARBORATO 2	2.8		18.258.25
Superficie totale			0 69 50				Valore totale		€ 18.258.25

Terreni post riordino

Comune	Massa	Particella provvisoria	Superficie totale (ha are ca)	Coefficiente di stima particella	Superficie porzione (ha are ca)	Qualità / Classe porzione	Valore unitario (€/mq)	Servitù (€)	Valore particella (€)
1. MERETO DI TOMBA	17	737	0 61 96	0.987990		SEMINATIVO 1	2.7590091	-32.08	16.857.44
2. BASILIANO	17	27	0 05 95	0.987995		SEMINATIVO 1	2.7590091	-38.41	1.583.49
Superficie totale			0 67 91				Valore totale		€ 18.440.93

Conguaglio: Debito Ditta € 183



Consorzio di Bonifica
LEDRA - TAGLIAMENTO

Riordino fondiario nel comprensorio di "Tomba"

Comuni di Basiliano e Mereto di Tomba

REGISTRO DEI CONGUAGLI

scheda: 468

Dati anagrafici e proprietà

1. VIOLINO SAVERIO, nato a MERETO DI TOMBA il 05/03/1933 Proprietà 1/1 Cod. fisc. VLNSVR33C05F144C
Indirizzo: VIA MONTE GRAPPA, 8/1 33036 MERETO DI TOMBA (UD)

Terreni ante riordino

Comune	Foglio	Particella	Superficie totale (ha are ca)	Coefficiente di stima particella	Superficie porzione (ha are ca)	Qualità / Classe porzione	Valore unitario (€/mq)	Servitù (€)	Valore particella (€)
1. MERETO DI TOMBA	18	203	0 26 90	0.968639		SEMINATIVO 1	2.814		7.332.27
2. MERETO DI TOMBA	18	145	0 54 30	0.933926	0 53 00 0 01 30	SEMINATIVO 2 BOSCO CEDUO 1	2.8 0.6		13.932.31
3. MERETO DI TOMBA	18	144	0 09 20	0.933926	0 08 86 0 00 34	SEMINATIVO 2 BOSCO CEDUO 1	2.8 0.6		2.335.94
4. MERETO DI TOMBA	18	143	0 29 20	0.934025	0 28 21 0 00 99	SEMINATIVO 2 BOSCO CEDUO 1	2.8 0.6		7.433.16
5. MERETO DI TOMBA	18	72	0 24 60	0.973612		SEMINATIVO 1	2.814		6.739.77
Superficie totale			1 44 20				Valore totale		€ 37.773.44

Terreni post riordino

Comune	Massa provvisoria	Particella	Superficie totale (ha are ca)	Coefficiente di stima particella	Superficie porzione (ha are ca)	Qualità / Classe porzione	Valore unitario (€/mq)	Servitù (€)	Valore particella (€)
1. MERETO DI TOMBA	4	85	1 40 73	0.976166		SEMINATIVO 1	2.7590091	-1.150.43	36.751.67
Superficie totale			1 40 73				Valore totale		€ 36.751.67

Conguaglio: Credito Ditta € 1.022



Consorzio di Bonifica
LEDRA - TAGLIAMENTO

Riordino fondiario nel comprensorio di "Tomba"

Comuni di Basiliano e Mereto di Tomba

REGISTRO DEI CONGUAGLI

scheda: 469

Dati anagrafici e proprietà

1. PIANINA CRISTINA, nata a BASILIANO il 30/10/1952 Proprietà 1/2 comunione dei beni Cod. fisc. PNNCST52R70A7000
Indirizzo: VIA CAVOUR, 24/3 33031 BLESSANO di BASILIANO (UD)
2. TOPPANO GUGLIELMO, nato a MERETO DI TOMBA il 15/11/1947 Proprietà 1/2 comunione dei beni Cod. fisc. TPPGLL47S15F144J
Indirizzo: VIA CAVOUR, 24/3 33031 BLESSANO di BASILIANO (UD)

Terreni ante riordino

Comune	Foglio	Particella	Superficie totale (ha are ca)	Coefficiente di stima particella	Superficie porzione (ha are ca)	Qualità / Classe porzione	Valore unitario (€/mq)	Servitù (€)	Valore particella (€)
1 . MERETO DI TOMBA	18	36	0 76 30	0.985966	0 73 93	SEMINATIVO 2	2.8		20.550.10
					0 02 37	BOSCO CEDUO 1	0.6		
2 . BASILIANO	2	82	0 32 70	0.922734		SEMINATIVO 2	2.8		8.448.55
Superficie totale			1 09 00				Valore totale		€ 28.998.65

Terreni post riordino

Comune	Massa	Particella provvisoria	Superficie totale (ha are ca)	Coefficiente di stima particella	Superficie porzione (ha are ca)	Qualità / Classe porzione	Valore unitario (€/mq)	Servitù (€)	Valore particella (€)
1 . MERETO DI TOMBA	3	576	1 09 19	0.990315		SEMINATIVO 1	2.7590091	-714.62	29.119.25
Superficie totale			1 09 19				Valore totale		€ 29.119.25

Conguaglio: Debito Ditta € 121



Consorzio di Bonifica
LEDRA - TAGLIAMENTO

Riordino fondiario nel comprensorio di "Tomba"

Comuni di Basiliano e Mereto di Tomba

REGISTRO DEI CONGUAGLI

scheda: 470

Dati anagrafici e proprietà

1. TOPPANO AMORINA, nata a MERETO DI TOMBA il 22/10/1922 Usufrutto 7/12 Cod. fisc. TPPMRN22R62F144F
Indirizzo: VIA XXIV MAGGIO, 3/1 33036 TOMBA di MERETO DI TOMBA (UD)
2. TOPPANO GUGLIELMO, nato a MERETO DI TOMBA il 15/11/1947 Proprietà 1/1 Cod. fisc. TPPGLL47S15F144J
Indirizzo: VIA CAVOUR, 24/3 33031 BLESSANO di BASILIANO (UD)

Terreni ante riordino

Comune	Foglio	Particella	Superficie totale (ha are ca)	Coefficiente di stima particella	Superficie porzione (ha are ca)	Qualità / Classe porzione	Valore unitario (€/mq)	Servitù (€)	Valore particella (€)
1. MERETO DI TOMBA	18	41	0 97 50	0.988820	0 93 50	SEMINATIVO ARBORATO 2	2.8		26.124.63
					0 04 00	BOSCO CEDUO 1	0.6		
2. MERETO DI TOMBA	18	38	0 54 80	0.986744	0 51 13	SEMINATIVO 2	2.8		14.343.91
					0 03 67	BOSCO CEDUO 1	0.6		
3. MERETO DI TOMBA	18	37	0 25 20	0.986060	0 23 94	SEMINATIVO 2	2.8		6.684.31
					0 01 26	BOSCO CEDUO 1	0.6		
Superficie totale			1 77 50				Valore totale		€ 47.152.84

Terreni post riordino

Comune	Massa	Particella provvisoria	Superficie totale (ha are ca)	Coefficiente di stima particella	Superficie porzione (ha are ca)	Qualità / Classe porzione	Valore unitario (€/mq)	Servitù (€)	Valore particella (€)
1. MERETO DI TOMBA	3	574	1 76 05	0.992214		SEMINATIVO 1	2.7590091	-1.040.48	47.153.68
Superficie totale			1 76 05				Valore totale		€ 47.153.68

Conguaglio: Debito Ditta € 1



Consorzio di Bonifica
LEDRA - TAGLIAMENTO

Riordino fondiario nel comprensorio di "Tomba"

Comuni di Basiliano e Mereto di Tomba

REGISTRO DEI CONGUAGLI

scheda: 473

Dati anagrafici e proprietà

1. PIGNOLO MARINO, nato a TRIESTE il 24/11/1950 Proprietà 1/1 Cod. fisc. PGNMRN50S24L424Z
Indirizzo: VIA ANGELO EMO, 51 34144 TRIESTE (TS)

Terreni ante riordino

Comune	Foglio	Particella	Superficie totale (ha are ca)	Coefficiente di stima particella	Superficie porzione (ha are ca)	Qualità / Classe porzione	Valore unitario (€/mq)	Servitù (€)	Valore particella (€)
1. MERETO DI TOMBA	18	187	0 42 40	0.924610		SEMINATIVO 2	2.8	-102.48	10.874.49
2. BASILIANO	2	112	0 50 50	0.934532	0 49 59 0 00 91	SEMINATIVO ARBORATO 1 BOSCO CEDUO 1	2.828 0.6	-281.39	12.875.56
3. BASILIANO	1	49	0 70 10	0.948776		SEMINATIVO 1	2.814		18.715.69
4. BASILIANO	1	41	1 17 50	0.937587	1 11 98 0 05 52	SEMINATIVO 2 BOSCO CEDUO 1	2.8 0.6	-205.45	29.502.56
Superficie totale			2 80 50				Valore totale		€ 71.968.30

Terreni post riordino

Comune	Massa provvisoria	Particella	Superficie totale (ha are ca)	Coefficiente di stima particella	Superficie porzione (ha are ca)	Qualità / Classe porzione	Valore unitario (€/mq)	Servitù (€)	Valore particella (€)
1. MERETO DI TOMBA	17	746	2 13 68	0.988619		SEMINATIVO 1	2.7590091	-141.33	58.142.22
2. BASILIANO	17	745	0 51 95	0.994270		SEMINATIVO 1	2.7590091	-625.76	13.625.16
Superficie totale			2 65 63				Valore totale		€ 71.767.37

Conguaglio: Credito Ditta € 201



Consorzio di Bonifica
LEDRA - TAGLIAMENTO

Riordino fondiario nel comprensorio di "Tomba"

Comuni di Basiliano e Mereto di Tomba

REGISTRO DEI CONGUAGLI

scheda: 474

Dati anagrafici e proprietà

1 . PIGNOLO IVAN, nato a UDINE il 18/07/1966	Proprietà 1/2	Cod. fisc. PGNVNI66L18L483C
Indirizzo: VIA BRAIDA, 22 33037 PASIAN DI PRATO (UD)		
2 . PIGNOLO SILVANA, nata a UDINE il 20/09/1974	Proprietà 1/2	Cod. fisc. PGNSVN74P60L483G
Indirizzo: VIA DOMENICO BERTOLI, 20/1 33036 MERETO DI TOMBÀ (UD)		

Terreni ante riordino

Comune	Foglio	Particella	Superficie totale (ha are ca)	Coefficiente di stima particella	Superficie porzione (ha are ca)	Qualità / Classe porzione	Valore unitario (€/mq)	Servitù (€)	Valore particella (€)
1 . BASILIANO	1	187	0 30 40	0.937627		SEMINATIVO 2	2.8	-310.80	7.670.28
Superficie totale			0 30 40				Valore totale		€ 7.670.28

Terreni post riordino

Comune	Massa	Particella provvisoria	Superficie totale (ha are ca)	Coefficiente di stima particella	Superficie porzione (ha are ca)	Qualità / Classe porzione	Valore unitario (€/mq)	Servitù (€)	Valore particella (€)
1 . BASILIANO	17	743	0 30 76	0.976327		SEMINATIVO 1	2.7590091	-468.39	7.817.42
Superficie totale			0 30 76				Valore totale		€ 7.817.42

Conguaglio: Debito Ditta € 147



Consorzio di Bonifica
LEDRA - TAGLIAMENTO

Riordino fondiario nel comprensorio di "Tomba"

Comuni di Basiliano e Mereto di Tomba

REGISTRO DEI CONGUAGLI

scheda: 475

Dati anagrafici e proprietà

1 . PIGNOLO BICE, nata a MERETO DI TOMBA il 25/09/1934	Proprietà 2/18	Cod. fisc. PGNBCI34P65F144Q
Indirizzo: PIAZZA DALMAZIA, 8/1 33036 MERETO DI TOMBA (UD)		
2 . PIGNOLO FLAVIA, nata a MERETO DI TOMBA il 09/03/1945	Proprietà 2/18	Cod. fisc. PGNFLV45C49F144R
Indirizzo: VIA PRATI DELLA VILLA, 16/1 33036 MERETO DI TOMBA (UD)		
3 . PIGNOLO MARIA ROSA, nata a MERETO DI TOMBA il 09/08/1946	Proprietà 2/18	Cod. fisc. PGNMRS46M49F144N
Indirizzo: VIA SAN ROCCO, 3/1 33030 CAMPOFORMIDO (UD)		
4 . PIGNOLO RENATA, nata a MERETO DI TOMBA il 30/04/1941	Proprietà 2/18	Cod. fisc. PGNRNT41D70F144Y
Indirizzo: VIA CASTELLIERE, 19/1 33036 TOMBA di MERETO DI TOMBA (UD)		
5 . PIGNOLO RIENZO, nato a MERETO DI TOMBA il 25/02/1936	Proprietà 8/18	Cod. fisc. PGNRNZ36B25F144H
Indirizzo: VIA XXIV MAGGIO, 16/1 33036 MERETO DI TOMBA (UD)		
6 . PIGNOLO SANDRA, nata a MERETO DI TOMBA il 19/04/1950	Proprietà 2/18	Cod. fisc. PGNSDR50D59F144F
Indirizzo: VIA MARCONI, 24/2 33010 TAVAGNACCO (UD)		

Terreni ante riordino

Comune	Foglio	Particella	Superficie totale (ha are ca)	Coefficiente di stima particella	Superficie porzione (ha are ca)	Qualità / Classe porzione	Valore unitario (€/mq)	Servitù (€)	Valore particella (€)
1 . MERETO DI TOMBA	18	146	0 24 80	0.924587	0 18 18	SEMINATIVO 2	2.8		5.073.76
					0 06 62	BOSCO CEDUO 1	0.6		
2 . MERETO DI TOMBA	11	708	0 44 30	0.992570	0 42 71	SEMINATIVO 1	2.814	-178.41	11.845.58
					0 01 59	BOSCO CEDUO 1	0.6		
Superficie totale			0 69 10				Valore totale		€ 16.919.35

Terreni post riordino

Comune	Massa	Particella provvisoria	Superficie totale (ha are ca)	Coefficiente di stima particella	Superficie porzione (ha are ca)	Qualità / Classe porzione	Valore unitario (€/mq)	Servitù (€)	Valore particella (€)
1 . MERETO DI TOMBA	43	267	0 56 68	0.991344		SEMINATIVO 1	2.7590091	-394.52	15.108.17
2 . MERETO DI TOMBA	8	127	0 13 74	0.967136		SEMINATIVO 1	2.7590091	-23.07	3.643.22
Superficie totale			0 70 42				Valore totale		€ 18.751.39

Conguaglio: Debito Ditta € 1.832



Consorzio di Bonifica
LEDRA - TAGLIAMENTO

Riordino fondiario nel comprensorio di "Tomba"

Comuni di Basiliano e Mereto di Tomba

REGISTRO DEI CONGUAGLI

scheda: 476

Dati anagrafici e proprietà

1 . PIGNOLO BICE, nata a MERETO DI TOMBA il 25/09/1934	Proprietà 1/6	Cod. fisc. PGNBCI34P65F144Q
Indirizzo: PIAZZA DALMAZIA, 8/1 33036 MERETO DI TOMBA (UD)		
2 . PIGNOLO FLAVIA, nata a MERETO DI TOMBA il 09/03/1945	Proprietà 1/6	Cod. fisc. PGNFLV45C49F144R
Indirizzo: VIA PRATI DELLA VILLA, 16/1 33036 MERETO DI TOMBA (UD)		
3 . PIGNOLO MARIA ROSA, nata a MERETO DI TOMBA il 09/08/1946	Proprietà 1/6	Cod. fisc. PGNMRS46M49F144N
Indirizzo: VIA SAN ROCCO, 3/1 33030 CAMPOFORMIDO (UD)		
4 . PIGNOLO RENATA, nata a MERETO DI TOMBA il 30/04/1941	Proprietà 1/6	Cod. fisc. PGNRNT41D70F144Y
Indirizzo: VIA CASTELLIERE, 19/1 33036 TOMBA di MERETO DI TOMBA (UD)		
5 . PIGNOLO RIENZO, nato a MERETO DI TOMBA il 25/02/1936	Proprietà 1/6	Cod. fisc. PGNRNZ36B25F144H
Indirizzo: VIA XXIV MAGGIO, 16/1 33036 MERETO DI TOMBA (UD)		
6 . PIGNOLO SANDRA, nata a MERETO DI TOMBA il 19/04/1950	Proprietà 1/6	Cod. fisc. PGNSDR50D59F144F
Indirizzo: VIA MARCONI, 24/2 33010 TAVAGNACCO (UD)		

Terreni ante riordino

Comune	Foglio	Particella	Superficie totale (ha are ca)	Coefficiente di stima particella	Superficie porzione (ha are ca)	Qualità / Classe porzione	Valore unitario (€/mq)	Servitù (€)	Valore particella (€)
1 . MERETO DI TOMBA	17	58	0 40 70	0.971567	0 39 89	SEMINATIVO 3	2.786		10.844.58
					0 00 81	BOSCO CEDUO 1	0.6		
Superficie totale			0 40 70				Valore totale		€ 10.844.58

Terreni post riordino

Comune	Massa provvisoria	Particella	Superficie totale (ha are ca)	Coefficiente di stima particella	Superficie porzione (ha are ca)	Qualità / Classe porzione	Valore unitario (€/mq)	Servitù (€)	Valore particella (€)
1 . MERETO DI TOMBA	8	136	0 39 30	0.980483		SEMINATIVO 1	2.7590091	-28.70	10.602.58
Superficie totale			0 39 30				Valore totale		€ 10.602.58

Conguaglio: Credito Ditta € 242



Consorzio di Bonifica
LEDRA - TAGLIAMENTO

Riordino fondiario nel comprensorio di "Tomba"

Comuni di Basiliano e Mereto di Tomba

REGISTRO DEI CONGUAGLI

scheda: 478

Dati anagrafici e proprietà

1. PIGNOLO RIENZO, nato a MERETO DI TOMBA il 25/02/1936 Proprietà 1/1 Cod. fisc. PGNRNZ36B25F144H
Indirizzo: VIA XXIV MAGGIO, 16/1 33036 MERETO DI TOMBA (UD)

Terreni ante riordino

Comune	Foglio	Particella	Superficie totale (ha are ca)	Coefficiente di stima particella	Superficie porzione (ha are ca)	Qualità / Classe porzione	Valore unitario (€/mq)	Servitù (€)	Valore particella (€)
1. MERETO DI TOMBA	18	19	0 48 40	0.975492	0 47 67	SEMINATIVO 2	2.8		13.063.21
					0 00 73	BOSCO CEDUO 1	0.6		
2. MERETO DI TOMBA	10	85	0 52 30	0.984029	0 50 52	SEMINATIVO 3	2.786		13.955.18
					0 01 78	BOSCO CEDUO 1	0.6		
3. MERETO DI TOMBA	11	213	0 36 00	0.991741	0 34 49	SEMINATIVO ARBORATO 2	2.8	-114.24	9.553.05
					0 01 51	BOSCO CEDUO 1	0.6		
Superficie totale			1 36 70				Valore totale		€ 36.571.45

Terreni post riordino

Comune	Massa	Particella provvisoria	Superficie totale (ha are ca)	Coefficiente di stima particella	Superficie porzione (ha are ca)	Qualità / Classe porzione	Valore unitario (€/mq)	Servitù (€)	Valore particella (€)
1. MERETO DI TOMBA	43	264	0 40 28	0.991481		SEMINATIVO 1	2.7590091	-174.47	10.844.15
2. MERETO DI TOMBA	8	128	0 94 08	0.989763		SEMINATIVO 1	2.7590091	-55.72	25.635.32
Superficie totale			1 34 36				Valore totale		€ 36.479.48

Conguaglio: Credito Ditta € 92



Consorzio di Bonifica
LEDRA - TAGLIAMENTO

Riordino fondiario nel comprensorio di "Tomba"

Comuni di Basiliano e Mereto di Tomba

REGISTRO DEI CONGUAGLI

scheda: 479

Dati anagrafici e proprietà

1. PIGNOLO CELIO, nato a BASILIANO il 11/09/1934 Proprietà 1/1 Cod. fisc. PGNCLE34P11A700U
Indirizzo: VIA PANTIANICCO, 17/3 33031 BLESSANO di BASILIANO (UD)

Terreni ante riordino

Comune	Foglio	Particella	Superficie totale (ha are ca)	Coefficiente di stima particella	Superficie porzione (ha are ca)	Qualità / Classe porzione	Valore unitario (€/mq)	Servitù (€)	Valore particella (€)
1. BASILIANO	2	129	0 52 90	0.932712	0 52 27	SEMINATIVO 1	2.814	-79.14	13.675.17
					0 00 63	BOSCO CEDUO 1	0.6		
2. BASILIANO	1	141	0 58 50	0.952631	0 50 60	SEMINATIVO 2	2.8		13.948.42
					0 07 90	BOSCO CEDUO 1	0.6		
3. BASILIANO	1	140	0 37 90	0.949003	0 36 57	SEMINATIVO 2	2.8		9.793.14
					0 01 33	BOSCO CEDUO 1	0.6		
4. BASILIANO	1	121	0 89 10	0.937275		SEMINATIVO 3	2.786	-250.39	23.015.82
5. BASILIANO	1	120	0 52 80	0.933856	0 47 04	SEMINATIVO 2	2.8		12.622.75
					0 05 76	BOSCO CEDUO 1	0.6		
6. BASILIANO	1	79	0 44 00	0.933660	0 32 74	SEMINATIVO 2	2.8		9.189.83
					0 11 26	BOSCO CEDUO 1	0.6		
7. BASILIANO	1	66	0 48 90	0.929256	0 48 22	SEMINATIVO 2	2.8		12.584.36
					0 00 68	BOSCO CEDUO 1	0.6		
Superficie totale			3 84 10				Valore totale		€ 94.829.49

Terreni post riordino

Comune	Massa provvisoria	Particella	Superficie totale (ha are ca)	Coefficiente di stima particella	Superficie porzione (ha are ca)	Qualità / Classe porzione	Valore unitario (€/mq)	Servitù (€)	Valore particella (€)
1. BASILIANO	6	302	1 35 56	0.990642		SEMINATIVO 1	2.7590091	-305.88	36.745.24
2. BASILIANO	2	204	0 13 84	0.933856		BOSCO CEDUO 1	0.5882749		760.32
3. BASILIANO	2	202	2 23 09	0.986490		SEMINATIVO 1	2.7590091	-843.57	59.875.63
Superficie totale			3 72 49				Valore totale		€ 97.381.19

Conguaglio: Debito Ditta € 2.552



Consorzio di Bonifica
LEDRA - TAGLIAMENTO

Riordino fondiario nel comprensorio di "Tomba"

Comuni di Basiliano e Mereto di Tomba

REGISTRO DEI CONGUAGLI

scheda: 480

Dati anagrafici e proprietà

1. POTOCCO WILLIAM, nato a UDINE il 22/09/1967 Proprietà 1/1 separazione dei beni Cod. fisc. PTCWLM67P22L483C
Indirizzo: VIA DELL'IMMACOLATA, 12 33031 BASILIANO ()

Terreni ante riordino

Comune	Foglio	Particella	Superficie totale (ha are ca)	Coefficiente di stima particella	Superficie porzione (ha are ca)	Qualità / Classe porzione	Valore unitario (€/mq)	Servitù (€)	Valore particella (€)
1. BASILIANO	1	114	0 22 00	0.933960		SEMINATIVO 2	2.8		5.753.19
Superficie totale			0 22 00				Valore totale		€ 5.753.19

Terreni post riordino

Comune	Massa	Particella provvisoria	Superficie totale (ha are ca)	Coefficiente di stima particella	Superficie porzione (ha are ca)	Qualità / Classe porzione	Valore unitario (€/mq)	Servitù (€)	Valore particella (€)
1. BASILIANO	6	312	0 18 97	0.978140		SEMINATIVO 1	2.7590091	-5.07	5.114.36
2. BASILIANO	6	310	0 02 28	0.929233		BOSCO CEDUO 1	0.5882749		124.63
Superficie totale			0 21 25				Valore totale		€ 5.239.00

Conguaglio: Credito Ditta € 514



Consorzio di Bonifica
LEDRA - TAGLIAMENTO

Riordino fondiario nel comprensorio di "Tomba"

Comuni di Basiliano e Mereto di Tomba

REGISTRO DEI CONGUAGLI

scheda: 481

Dati anagrafici e proprietà

1 . PIGNOLO FERNANDA, nata a UDINE il 06/03/1960	Proprietà 1/2	Cod. fisc. PGNFNN60C46L483L
Indirizzo: VIA DELLA SELVA, 12/1 33031 BLESSANO di BASILIANO (UD)		
2 . PIGNOLO MORENO, nato a UDINE il 06/12/1963	Proprietà 1/2	Cod. fisc. PGNMRN63T06L4830
Indirizzo: PIAZZA DELL'IMMACOLATA, 3/1 33031 BLESSANO di BASILIANO (UD)		

Terreni ante riordino

Comune	Foglio	Particella	Superficie totale (ha are ca)	Coefficiente di stima particella	Superficie porzione (ha are ca)	Qualità / Classe porzione	Valore unitario (€/mq)	Servitù (€)	Valore particella (€)
1 . MERETO DI TOMBA	18	165	0 47 50	0.933230	0 45 70	SEMINATIVO 2	2.8	-363.51	11.678.89
					0 01 80	BOSCO CEDUO 1	0.6		
2 . BASILIANO	2	124	0 12 80	0.919964		BOSCO CEDUO 1	0.6	-41.55	664.98
3 . BASILIANO	2	113	0 53 30	0.933509	0 51 06	SEMINATIVO 1	2.814	-266.63	13.271.76
					0 02 24	BOSCO CEDUO 1	0.6		
4 . BASILIANO	1	139	0 31 90	0.929173	0 30 85	SEMINATIVO 2	2.8		8.084.73
					0 01 05	BOSCO CEDUO 1	0.6		
Superficie totale			1 45 50				Valore totale		€ 33.700.37

Terreni post riordino

Comune	Massa	Particella provvisoria	Superficie totale (ha are ca)	Coefficiente di stima particella	Superficie porzione (ha are ca)	Qualità / Classe porzione	Valore unitario (€/mq)	Servitù (€)	Valore particella (€)
1 . BASILIANO	15	291	1 29 24	0.991673		SEMINATIVO 1	2.7590091	-496.60	34.863.90
2 . BASILIANO	6	296	0 12 81	0.919964		BOSCO CEDUO 1	0.5882749	-41.93	651.34
Superficie totale			1 42 05				Valore totale		€ 35.515.24

Conguaglio: Debito Ditta € 1.815



Consorzio di Bonifica
LEDRA - TAGLIAMENTO

Riordino fondiario nel comprensorio di "Tomba"

Comuni di Basiliano e Mereto di Tomba

REGISTRO DEI CONGUAGLI

scheda: 482

Dati anagrafici e proprietà

1 . RIGHINI ALDO, nato a MERETO DI TOMBA il 02/04/1930	Proprietà 2/6	Cod. fisc. RGH LDA30D02F144I
Indirizzo: VIA BIANCHI, 14/1 33036 TOMBA di MERETO DI TOMBA (UD)		
2 . RIGHINI AGATA, nata a UDINE il 26/11/1961	Proprietà 1/6	Cod. fisc. RGHGTA61S66L483F
Indirizzo: VIA I MAGGIO, 18/1 33030 VIDULIS di DIGNANO (UD)		
3 . RIGHINI KATTY, nata a UDINE il 30/04/1970	Proprietà 1/6	Cod. fisc. RGHKTY70D70L483Q
Indirizzo: VIA PADRE E. MIGOTTI, 33036 MERETO DI TOMBA (UD)		
4 . RIGHINI MARINA, nata a UDINE il 05/03/1966	Proprietà 1/6	Cod. fisc. RGHMRN66C45L483M
Indirizzo: VIA PADRE E. MIGOTTI, 20/1 33036 MERETO DI TOMBA (UD)		
5 . RIGHINI ROBERTA, nata a UDINE il 21/04/1973	Proprietà 1/6	Cod. fisc. RGHRR73D61L483N
Indirizzo: VIA BASALDELLA, 27 C3 33050 POZZUOLO DEL FRIULI (UD)		

Terreni ante riordino

Comune	Foglio	Particella	Superficie totale (ha are ca)	Coefficiente di stima particella	Superficie porzione (ha are ca)	Qualità / Classe porzione	Valore unitario (€/mq)	Servitù (€)	Valore particella (€)
1 . MERETO DI TOMBA	18	56	0 48 40	0.977720	0 47 58	SEMINATIVO ARBORATO 2	2.8	-75.25	12.998.43
					0 00 82	BOSCO CEDUO 1	0.6		
Superficie totale			0 48 40				Valore totale		€ 12.998.43

Terreni post riordino

Comune	Massa	Particella provvisoria	Superficie totale (ha are ca)	Coefficiente di stima particella	Superficie porzione (ha are ca)	Qualità / Classe porzione	Valore unitario (€/mq)	Servitù (€)	Valore particella (€)
1 . MERETO DI TOMBA	11	174	0 42 76	0.969373		SEMINATIVO 1	2.7590091	-267.96	11.168.23
2 . MERETO DI TOMBA	11	159	0 02 26	0.920904		BOSCO CEDUO 1	0.5882749		122.43
Superficie totale			0 45 02				Valore totale		€ 11.290.67

Conguaglio: Credito Ditta € 1.708



Consorzio di Bonifica
LEDRA - TAGLIAMENTO

Riordino fondiario nel comprensorio di "Tomba"

Comuni di Basiliano e Mereto di Tomba

REGISTRO DEI CONGUAGLI

scheda: 483

Dati anagrafici e proprietà

1 . PIGNOLO GUGLIELMO, nato a MERETO DI TOMBA il 10/01/1931 Proprietà 1/1 Cod. fisc. PGNGLL31A10F144B
Indirizzo: VIA MONUMENTO, 18/1 33036 SAN MARCO di MERETO DI TOMBA (UD)

Terreni ante riordino

Comune	Foglio	Particella	Superficie totale (ha are ca)	Coefficiente di stima particella	Superficie porzione (ha are ca)	Qualità / Classe porzione	Valore unitario (€/mq)	Servitù (€)	Valore particella (€)
1 . MERETO DI TOMBA	6	321	0 89 70	0.986789		SEMINATIVO ARBORATO 2	2.8		24.784.19
2 . MERETO DI TOMBA	6	320	0 15 10	0.966442		SEMINATIVO ARBORATO 2	2.8		4.086.12
3 . MERETO DI TOMBA	6	215	0 53 90	0.980969		SEMINATIVO ARBORATO 2	2.8		14.804.79
4 . BASILIANO	2	69	0 10 20	0.933879		SEMINATIVO 3	2.786	-352.43	2.301.39
Superficie totale			1 68 90				Valore totale		€ 45.976.49

Terreni post riordino

Comune	Massa provvisoria	Particella	Superficie totale (ha are ca)	Coefficiente di stima particella	Superficie porzione (ha are ca)	Qualità / Classe porzione	Valore unitario (€/mq)	Servitù (€)	Valore particella (€)
1 . MERETO DI TOMBA	26	528	1 66 67	0.989713		SEMINATIVO 1	2.7590091	-118.19	45.393.16
Superficie totale			1 66 67				Valore totale		€ 45.393.16

Conguaglio: Credito Ditta € 583



Consorzio di Bonifica
LEDRA - TAGLIAMENTO

Riordino fondiario nel comprensorio di "Tomba"

Comuni di Basiliano e Mereto di Tomba

REGISTRO DEI CONGUAGLI

scheda: 484

Dati anagrafici e proprietà

1. PIGNOLO SILVANA, nata a UDINE il 20/09/1974 Proprietà 1/1 Cod. fisc. PGNSVN74P60L483G
Indirizzo: VIA DOMENICO BERTOLI, 20/1 33036 MERETO DI TOMBA (UD)

Terreni ante riordino

Comune	Foglio	Particella	Superficie totale (ha are ca)	Coefficiente di stima particella	Superficie porzione (ha are ca)	Qualità / Classe porzione	Valore unitario (€/mq)	Servitù (€)	Valore particella (€)
1. BASILIANO	1	12	0 30 50	0.938586		SEMINATIVO ARBORATO 1	2.828	-166.85	7.928.83
Superficie totale			0 30 50				Valore totale		€ 7.928.83

Terreni post riordino

Comune	Massa	Particella provvisoria	Superficie totale (ha are ca)	Coefficiente di stima particella	Superficie porzione (ha are ca)	Qualità / Classe porzione	Valore unitario (€/mq)	Servitù (€)	Valore particella (€)
1. BASILIANO	17	744	0 31 53	0.979422		SEMINATIVO 1	2.7590091	-301.52	8.218.62
Superficie totale			0 31 53				Valore totale		€ 8.218.62

Conguaglio: Debito Ditta € 290



Consorzio di Bonifica
LEDRA - TAGLIAMENTO

Riordino fondiario nel comprensorio di "Tomba"

Comuni di Basiliano e Mereto di Tomba

REGISTRO DEI CONGUAGLI

scheda: 485

Dati anagrafici e proprietà

1 . VIOLINO FRANCO, nato a MERETO DI TOMBA il 11/12/1929	Proprietà 1/2	Cod. fisc. VLNFC29T11F144L
Indirizzo: VIA MONTE GRAPPA, 33036 MERETO DI TOMBA (UD)		
2 . VIOLINO QUINTO, nato a UDINE il 11/08/1943	Proprietà 1/2	Cod. fisc. VLNQNT43M11L483G
Indirizzo: VIA MONTE GRAPPA, 4/1 33036 MERETO DI TOMBA (UD)		

Terreni ante riordino

Comune	Foglio	Particella	Superficie totale (ha are ca)	Coefficiente di stima particella	Superficie porzione (ha are ca)	Qualità / Classe porzione	Valore unitario (€/mq)	Servitù (€)	Valore particella (€)
1 . MERETO DI TOMBA	11	548	0 33 60	0.971709		SEMINATIVO ARBORATO 2	2.8		9.141.84
Superficie totale			0 33 60				Valore totale		€ 9.141.84

Terreni post riordino

Comune	Massa provvisoria	Particella	Superficie totale (ha are ca)	Coefficiente di stima particella	Superficie porzione (ha are ca)	Qualità / Classe porzione	Valore unitario (€/mq)	Servitù (€)	Valore particella (€)
1 . MERETO DI TOMBA	14	436	0 32 87	0.969722		SEMINATIVO 1	2.7590091	-21.39	8.772.89
Superficie totale			0 32 87				Valore totale		€ 8.772.89

Conguaglio: Credito Ditta € 369



Consorzio di Bonifica
LEDRA - TAGLIAMENTO

Riordino fondiario nel comprensorio di "Tomba"

Comuni di Basiliano e Mereto di Tomba

REGISTRO DEI CONGUAGLI

scheda: 486

Dati anagrafici e proprietà

1. VIOLINO FRANCO, nato a MERETO DI TOMBA il 11/12/1929 Proprietà 1/1 Cod. fisc. VLNFC29T11F144L
Indirizzo: VIA MONTE GRAPPA, 33036 MERETO DI TOMBA (UD)

Terreni ante riordino

Comune	Foglio	Particella	Superficie totale (ha are ca)	Coefficiente di stima particella	Superficie porzione (ha are ca)	Qualità / Classe porzione	Valore unitario (€/mq)	Servitù (€)	Valore particella (€)
1. MERETO DI TOMBA	18	24	0 25 20	0.968055	0 24 72	SEMINATIVO ARBORATO 2	2.8		6.728.37
					0 00 48	BOSCO CEDUO 1	0.6		
Superficie totale			0 25 20				Valore totale		€ 6.728.37

Terreni post riordino

Comune	Massa	Particella provvisoria	Superficie totale (ha are ca)	Coefficiente di stima particella	Superficie porzione (ha are ca)	Qualità / Classe porzione	Valore unitario (€/mq)	Servitù (€)	Valore particella (€)
1. MERETO DI TOMBA	14	430	0 24 88	0.969728		SEMINATIVO 1	2.7590091	-16.32	6.640.29
Superficie totale			0 24 88				Valore totale		€ 6.640.29

Conguaglio: Credito Ditta € 88



Consorzio di Bonifica
LEDRA - TAGLIAMENTO

Riordino fondiario nel comprensorio di "Tomba"

Comuni di Basiliano e Mereto di Tomba

REGISTRO DEI CONGUAGLI

scheda: 487

Dati anagrafici e proprietà

1 . PONTE ALMA, nata a MERETO DI TOMBA il 15/03/1929 Proprietà 1/1 Cod. fisc. PNTLMA29C55F144K
Indirizzo: VIA XXIV MAGGIO, 12/1 33036 TOMBA di MERETO DI TOMBA (UD)

Terreni ante riordino

Comune	Foglio	Particella	Superficie totale (ha are ca)	Coefficiente di stima particella	Superficie porzione (ha are ca)	Qualità / Classe porzione	Valore unitario (€/mq)	Servitù (€)	Valore particella (€)
1 . MERETO DI TOMBA	18	196	0 01 30	0.922734		BOSCO CEDUO 1	0.6		71.97
2 . MERETO DI TOMBA	18	191	0 00 10	0.916253		BOSCO CEDUO 1	0.6	-0.75	4.75
Superficie totale			0 01 40				Valore totale		€ 076.72

Terreni post riordino

Comune	Massa	Particella provvisoria	Superficie totale (ha are ca)	Coefficiente di stima particella	Superficie porzione (ha are ca)	Qualità / Classe porzione	Valore unitario (€/mq)	Servitù (€)	Valore particella (€)
1 . MERETO DI TOMBA	4	82	0 01 41	0.904394		BOSCO CEDUO 1	0.5882749		75.02
Superficie totale			0 01 41				Valore totale		€ 075.02

Conguaglio: Credito Ditta € 2



Consorzio di Bonifica
LEDRA - TAGLIAMENTO

Riordino fondiario nel comprensorio di "Tomba"

Comuni di Basiliano e Mereto di Tomba

REGISTRO DEI CONGUAGLI

scheda: 488

Dati anagrafici e proprietà

1. PONTE DIANA, nata a MERETO DI TOMBA il 22/03/1948 Proprietà 1/1 Cod. fisc. PNTDNI48C62F144I
Indirizzo: VIA DUCA D'AOSTA, 8/3 33036 PLASENCIS di MERETO DI TOMBA (UD)

Terreni ante riordino

Comune	Foglio	Particella	Superficie totale (ha are ca)	Coefficiente di stima particella	Superficie porzione (ha are ca)	Qualità / Classe porzione	Valore unitario (€/mq)	Servitù (€)	Valore particella (€)
1 . MERETO DI TOMBA	11	357	0 03 20	0.979067		BOSCO CEDUO 1	0.6		187.98
2 . MERETO DI TOMBA	11	353	0 42 60	0.979067	0 41 66 0 00 94	SEMINATIVO 3 BOSCO CEDUO 1	2.786 0.6	-137.56	11.281.17
3 . MERETO DI TOMBA	11	741	0 35 00	0.979067	0 33 56 0 01 44	SEMINATIVO 2 BOSCO CEDUO 1	2.8 0.6	-183.05	9.101.63
Superficie totale							0 80 80	Valore totale	€ 20.570.79

Terreni post riordino

Comune	Massa	Particella provvisoria	Superficie totale (ha are ca)	Coefficiente di stima particella	Superficie porzione (ha are ca)	Qualità / Classe porzione	Valore unitario (€/mq)	Servitù (€)	Valore particella (€)
1 . MERETO DI TOMBA	11	171	0 70 07	0.979067		SEMINATIVO 1	2.7590091	-297.23	18.630.45
2 . MERETO DI TOMBA	11	170	0 04 64	0.930113		BOSCO CEDUO 1	0.5882749		253.88
3 . MERETO DI TOMBA	11	162	0 02 16	0.930113		BOSCO CEDUO 1	0.5882749		118.19
Superficie totale							0 76 87	Valore totale	€ 19.002.52

Conguaglio: Credito Ditta € 1.568



Consorzio di Bonifica
LEDRA - TAGLIAMENTO

Riordino fondiario nel comprensorio di "Tomba"

Comuni di Basiliano e Mereto di Tomba

REGISTRO DEI CONGUAGLI

scheda: 489

Dati anagrafici e proprietà

1. PONTE ELVIA, nata a MERETO DI TOMBA il 04/08/1943 Proprietà 1/1 Cod. fisc. PNTLVE43M44F144M
Indirizzo: VIA PRATI NUOVI, 22/1 33031 VISSANDONE di BASILIANO (UD)

Terreni ante riordino

Comune	Foglio	Particella	Superficie totale (ha are ca)	Coefficiente di stima particella	Superficie porzione (ha are ca)	Qualità / Classe porzione	Valore unitario (€/mq)	Servitù (€)	Valore particella (€)
1. MERETO DI TOMBA	18	42	0 50 70	0.980644	0 48 57	SEMINATIVO 2	2.8		13.461.69
					0 02 13	BOSCO CEDUO 1	0.6		
2. MERETO DI TOMBA	11	383	0 48 90	0.969373	0 48 02	SEMINATIVO 2	2.8	-150.85	12.934.13
					0 00 88	BOSCO CEDUO 1	0.6		
3. MERETO DI TOMBA	11	552	0 03 20	0.969373		BOSCO CEDUO 1	0.6		186.12
Superficie totale			1 02 80				Valore totale		€ 26.581.94

Terreni post riordino

Comune	Massa	Particella provvisoria	Superficie totale (ha are ca)	Coefficiente di stima particella	Superficie porzione (ha are ca)	Qualità / Classe porzione	Valore unitario (€/mq)	Servitù (€)	Valore particella (€)
1. MERETO DI TOMBA	5	468	0 77 03	0.985966		SEMINATIVO 1	2.7590091	-68.66	20.885.73
2. BASILIANO	5	463	0 26 48	0.985966		SEMINATIVO 1	2.7590091		7.203.33
Superficie totale			1 03 51				Valore totale		€ 28.089.06

Conguaglio: Debito Ditta € 1.507



Consorzio di Bonifica
LEDRA - TAGLIAMENTO

Riordino fondiario nel comprensorio di "Tomba"

Comuni di Basiliano e Mereto di Tomba

REGISTRO DEI CONGUAGLI

scheda: 490

Dati anagrafici e proprietà

1 . BASSI VIENDA, nata a PASIAN DI PRATO il 26/12/1948	Usufrutto 1/1	Cod. fisc. BSSVND48T66G352T
Indirizzo: VIA PIAVE, 30/1 33036 PANTIANICCO di MERETO DI TOMBA (UD)		
2 . CISILINO YLENIA, nata a UDINE il 13/09/1971	Proprietà 1/1	Cod. fisc. CSLYLN71P53L483G
Indirizzo: VIA PIAVE, 30 33036 PANTIANICCO di MERETO DI TOMBA (UD)		

Terreni ante riordino

Comune	Foglio	Particella	Superficie totale (ha are ca)	Coefficiente di stima particella	Superficie porzione (ha are ca)	Qualità / Classe porzione	Valore unitario (€/mq)	Servitù (€)	Valore particella (€)
1 . MERETO DI TOMBA	17	84	0 35 40	0.927394		PRATO 2	1.1		3.611.27
2 . MERETO DI TOMBA	17	83	0 13 40	0.927394		PRATO 2	1.1		1.366.98
Superficie totale			0 48 80				Valore totale		€ 4.978.25

Terreni post riordino

Comune	Massa	Particella provvisoria	Superficie totale (ha are ca)	Coefficiente di stima particella	Superficie porzione (ha are ca)	Qualità / Classe porzione	Valore unitario (€/mq)	Servitù (€)	Valore particella (€)
1 . MERETO DI TOMBA	5	469	0 46 78	0.927394		PRATO 2	1.0785039		4.678.93
2 . BASILIANO	5	465	0 02 03	0.927394		PRATO 2	1.0785039		203.04
Superficie totale			0 48 81				Valore totale		€ 4.881.97

Conguaglio: Credito Ditta € 96



Consorzio di Bonifica
LEDRA - TAGLIAMENTO

Riordino fondiario nel comprensorio di "Tomba"

Comuni di Basiliano e Mereto di Tomba

REGISTRO DEI CONGUAGLI

scheda: 492

Dati anagrafici e proprietà

1 . CASTENETTI DINO, nato a MERETO DI TOMBA il 19/01/1967 Proprietà 1/1 Cod. fisc. CSTDNI67A19F144B
Indirizzo: VIA PRATI DELLA VILLA, 6 33036 MERETO DI TOMBA (UD)

Terreni ante riordino

Comune	Foglio	Particella	Superficie totale (ha are ca)	Coefficiente di stima particella	Superficie porzione (ha are ca)	Qualità / Classe porzione	Valore unitario (€/mq)	Servitù (€)	Valore particella (€)
1 . MERETO DI TOMBA	10	102	0 32 10	0.996341		SEMINATIVO 3	2.786		8.910.33
2 . MERETO DI TOMBA	10	101	0 14 00	0.995963		SEMINATIVO 3	2.786		3.884.65
3 . MERETO DI TOMBA	10	100	0 44 80	0.997100		SEMINATIVO 3	2.786		12.445.08
4 . MERETO DI TOMBA	10	99	0 43 60	0.999222		SEMINATIVO ARBORATO 3	2.772		12.076.52
Superficie totale			1 34 50				Valore totale		€ 37.316.59

Terreni post riordino

Comune	Massa provvisoria	Particella	Superficie totale (ha are ca)	Coefficiente di stima particella	Superficie porzione (ha are ca)	Qualità / Classe porzione	Valore unitario (€/mq)	Servitù (€)	Valore particella (€)
1 . MERETO DI TOMBA	30	322	1 25 69	0.997045		SEMINATIVO 1	2.7590091	-191.91	34.383.59
Superficie totale			1 25 69				Valore totale		€ 34.383.59

Conguaglio: Credito Ditta € 2.933



Consorzio di Bonifica
LEDRA - TAGLIAMENTO

Riordino fondiario nel comprensorio di "Tomba"

Comuni di Basiliano e Mereto di Tomba

REGISTRO DEI CONGUAGLI

scheda: 493

Dati anagrafici e proprietà

1. PONTE LIVIO, nato a MERETO DI TOMBA il 10/06/1939 Proprietà 1/1 Cod. fisc. PNTLVI39H10F144I
Indirizzo: VIA SAN ROCCO, 7 33036 TOMBA di MERETO DI TOMBA (UD)

Terreni ante riordino

Comune	Foglio	Particella	Superficie totale (ha are ca)	Coefficiente di stima particella	Superficie porzione (ha are ca)	Qualità / Classe porzione	Valore unitario (€/mq)	Servitù (€)	Valore particella (€)
1. MERETO DI TOMBA	17	64	0 39 90	0.970774	0 36 75	SEMINATIVO ARBORATO 3	2.772		10.072.85
					0 03 15	BOSCO CEDUO 1	0.6		
Superficie totale			0 39 90				Valore totale		€ 10.072.85

Terreni post riordino

Comune	Massa	Particella provvisoria	Superficie totale (ha are ca)	Coefficiente di stima particella	Superficie porzione (ha are ca)	Qualità / Classe porzione	Valore unitario (€/mq)	Servitù (€)	Valore particella (€)
1. MERETO DI TOMBA	13	706	0 03 38	0.927463		BOSCO CEDUO 1	0.5882749		184.41
2. MERETO DI TOMBA	13	703	0 37 40	0.978253		SEMINATIVO 1	2.7590091	-33.77	10.060.53
Superficie totale			0 40 78				Valore totale		€ 10.244.94

Conguaglio: Debito Ditta € 172



Consorzio di Bonifica
LEDRA - TAGLIAMENTO

Riordino fondiario nel comprensorio di "Tomba"

Comuni di Basiliano e Mereto di Tomba

REGISTRO DEI CONGUAGLI

scheda: 494

Dati anagrafici e proprietà

1 . PONTE ELDA, nata a MERETO DI TOMBA il 19/08/1933	Proprietà 1/2 comunione dei beni	Cod. fisc. PNTLDE33H59F144T
Indirizzo: PIAZZA DALMAZIA, 2/1 33036 TOMBA di MERETO DI TOMBA (UD)		
2 . TOPPANO MARIO, nato a MERETO DI TOMBA il 12/07/1927	Proprietà 1/2 comunione dei beni	Cod. fisc. TPPMRA27L12F1440
Indirizzo: PIAZZA DALMAZIA, 2/1 33036 TOMBA di MERETO DI TOMBA (UD)		

Terreni ante riordino

Comune	Foglio	Particella	Superficie totale (ha are ca)	Coefficiente di stima particella	Superficie porzione (ha are ca)	Qualità / Classe porzione	Valore unitario (€/mq)	Servitù (€)	Valore particella (€)
1 . MERETO DI TOMBA	11	385	0 25 40	0.940728		SEMINATIVO 2	2.8		6.690.46
2 . MERETO DI TOMBA	11	384	0 34 20	0.938543	0 33 45	SEMINATIVO 2	2.8		8.832.63
					0 00 75	BOSCO CEDUO 1	0.6		
3 . MERETO DI TOMBA	11	373	0 44 60	0.988625	0 41 66	SEMINATIVO ARBORATO 2	2.8		11.706.50
					0 02 94	BOSCO CEDUO 1	0.6		
4 . MERETO DI TOMBA	11	372	0 77 00	0.982652		SEMINATIVO ARBORATO 3	2.772	-277.75	20.696.37
5 . MERETO DI TOMBA	11	303	0 18 00	0.937357		SEMINATIVO 2	2.8		4.724.28
Superficie totale			1 99 20				Valore totale		€ 52.650.24

Terreni post riordino

Comune	Massa provvisoria	Particella	Superficie totale (ha are ca)	Coefficiente di stima particella	Superficie porzione (ha are ca)	Qualità / Classe porzione	Valore unitario (€/mq)	Servitù (€)	Valore particella (€)
1 . MERETO DI TOMBA	14	434	1 98 78	0.998007		SEMINATIVO 1	2.7590091	-253.26	54.481.05
Superficie totale			1 98 78				Valore totale		€ 54.481.05

Conguaglio: Debito Ditta € 1.831



Consorzio di Bonifica
LEDRA - TAGLIAMENTO

Riordino fondiario nel comprensorio di "Tomba"

Comuni di Basiliano e Mereto di Tomba

REGISTRO DEI CONGUAGLI

scheda: 495

Dati anagrafici e proprietà

1. TOPPANO MARIO, nato a MERETO DI TOMBA il 12/07/1927 Proprietà 1/1 Cod. fisc. TPPMRA27L12F1440
Indirizzo: PIAZZA DALMAZIA, 2/1 33036 TOMBA di MERETO DI TOMBA (UD)

Terreni ante riordino

Comune	Foglio	Particella	Superficie totale (ha are ca)	Coefficiente di stima particella	Superficie porzione (ha are ca)	Qualità / Classe porzione	Valore unitario (€/mq)	Servitù (€)	Valore particella (€)
1 . MERETO DI TOMBA	11	551	0 02 40	0.969373		BOSCO CEDUO 1	0.6		139.59
2 . BASILIANO	10	2	0 31 40	0.931985		SEMINATIVO 1	2.814		8.234.98
3 . MERETO DI TOMBA	11	305	0 24 00	0.957557		SEMINATIVO 2	2.8		6.434.78
4 . MERETO DI TOMBA	11	306	0 59 60	0.951505		SEMINATIVO ARBORATO 2	2.8		15.878.72
5 . MERETO DI TOMBA	11	342	0 15 60	0.956015		SEMINATIVO 2	2.8		4.175.88
6 . MERETO DI TOMBA	11	354	0 38 60	0.969373	0 37 91	SEMINATIVO 3	2.786	-122.24	10.156.15
					0 00 69	BOSCO CEDUO 1	0.6		
7 . MERETO DI TOMBA	11	375	0 55 90	0.992680	0 53 78	SEMINATIVO ARBORATO 2	2.8		15.074.45
					0 02 12	BOSCO CEDUO 1	0.6		
8 . MERETO DI TOMBA	11	377	0 86 90	0.998803	0 83 68	SEMINATIVO ARBORATO 2	2.8		23.595.32
					0 03 22	BOSCO CEDUO 1	0.6		
9 . MERETO DI TOMBA	11	386	0 18 40	0.951450		SEMINATIVO 2	2.8		4.901.87
10 . MERETO DI TOMBA	11	391	1 66 90	0.945060	1 60 89	SEMINATIVO 2	2.8		42.914.97
					0 06 01	BOSCO CEDUO 1	0.6		
11 . BASILIANO	10	1	0 54 00	0.931985		SEMINATIVO 1	2.814		14.162.07
12 . MERETO DI TOMBA	11	484	0 35 00	0.995579	0 33 88	SEMINATIVO ARBORATO 2	2.8		9.511.36
					0 01 12	BOSCO CEDUO 1	0.6		
13 . MERETO DI TOMBA	18	210	0 35 50	0.997915		SEMINATIVO 2	2.8		9.919.28
14 . MERETO DI TOMBA	16	162	0 88 50	0.997402	0 87 08	SEMINATIVO 1	2.814		24.525.63
					0 01 42	BOSCO CEDUO 1	0.6		
15 . MERETO DI TOMBA	16	255	1 54 80	0.993697	1 51 08	SEMINATIVO ARBORATO 2	2.8		42.257.57
					0 03 72	BOSCO CEDUO 1	0.6		
16 . MERETO DI TOMBA	16	318	0 50 00	0.997263	0 49 40	SEMINATIVO ARBORATO 2	2.8		13.830.04
					0 00 60	BOSCO CEDUO 1	0.6		
17 . MERETO DI TOMBA	16	322	0 17 82	0.986065		SEMINATIVO 1	2.814	-78.23	4.866.44
18 . MERETO DI TOMBA	16	324	0 40 19	0.986947		SEMINATIVO 1	2.814	-116.50	11.045.34
19 . MERETO DI TOMBA	17	65	0 96 90	0.983472	0 91 09	SEMINATIVO 1	2.814		25.551.92
					0 05 81	BOSCO CEDUO 1	0.6		
20 . MERETO DI TOMBA	18	33	0 46 00	0.978975	0 44 99	SEMINATIVO 2	2.8		12.391.67
					0 01 01	BOSCO CEDUO 1	0.6		
21 . MERETO DI TOMBA	18	55	0 75 90	0.986213	0 74 76	SEMINATIVO 3	2.786	-51.54	20.556.89
					0 01 14	BOSCO CEDUO 1	0.6		



Consorzio di Bonifica
LEDRA - TAGLIAMENTO

Riordino fondiario nel comprensorio di "Tomba"

Comuni di Basiliano e Mereto di Tomba

REGISTRO DEI CONGUAGLI

scheda: 495

22 . MERETO DI TOMBA	18	80	0 43 50	0.990871	0 40 28	SEMINATIVO 2	2.8	-180.32	11.186.55	
					0 03 22	BOSCO CEDUO 1	0.6			
23 . MERETO DI TOMBA	18	85	0 40 80	0.978682		SEMINATIVO ARBORATO 2	2.8		11.180.46	
24 . MERETO DI TOMBA	11	483	0 35 00	0.990411	0 31 99	SEMINATIVO ARBORATO 2	2.8		9.050.18	
					0 03 01	BOSCO CEDUO 1	0.6			
Superficie totale								13 13 61	Valore totale	€ 351.542.11

Terreni post riordino

Comune	Massa	Particella provvisoria	Superficie totale (ha are ca)	Coefficiente di stima particella	Superficie porzione (ha are ca)	Qualità / Classe porzione	Valore unitario (€/mq)	Servitù (€)	Valore particella (€)	
1 . MERETO DI TOMBA	44	282	5 51 28	0.994018		SEMINATIVO 1	2.7590091	-1.657.02	149.531.84	
2 . MERETO DI TOMBA	44	258	0 58 97	0.986664		SEMINATIVO 1	2.7590091	-614.01	15.438.89	
3 . MERETO DI TOMBA	43	259	0 30 87	0.981184		SEMINATIVO 1	2.7590091	-268.46	8.088.35	
4 . MERETO DI TOMBA	14	435	6 70 61	0.994687		SEMINATIVO 1	2.7590091	-901.04	183.137.84	
5 . MERETO DI TOMBA	13	438	0 12 34	0.945243		BOSCO CEDUO 1	0.5882749		686.18	
Superficie totale								13 24 07	Valore totale	€ 356.883.11

Conguaglio: Debito Ditta € 5.341



Consorzio di Bonifica
LEDRA - TAGLIAMENTO

Riordino fondiario nel comprensorio di "Tomba"

Comuni di Basiliano e Mereto di Tomba

REGISTRO DEI CONGUAGLI

scheda: 496

Dati anagrafici e proprietà

1. PONTE ELDA, nata a MERETO DI TOMBA il 19/08/1933 Proprietà 1/1 Cod. fisc. PNTLDE33H59F144T
Indirizzo: PIAZZA DALMAZIA, 2/1 33036 TOMBA di MERETO DI TOMBA (UD)

Terreni ante riordino

Comune	Foglio	Particella	Superficie totale (ha are ca)	Coefficiente di stima particella	Superficie porzione (ha are ca)	Qualità / Classe porzione	Valore unitario (€/mq)	Servitù (€)	Valore particella (€)
1 . MERETO DI TOMBA	11	498	0 36 50	0.954851		SEMINATIVO 2	2.8		9.758.58
2 . MERETO DI TOMBA	11	497	0 44 30	0.954832		SEMINATIVO 2	2.8		11.843.74
3 . MERETO DI TOMBA	11	496	0 25 40	0.939883		SEMINATIVO 2	2.8		6.684.45
4 . MERETO DI TOMBA	11	495	0 24 20	0.940855		SEMINATIVO 2	2.8		6.375.23
5 . MERETO DI TOMBA	11	332	0 65 40	0.956734		SEMINATIVO ARBORATO 2	2.8		17.519.71
6 . MERETO DI TOMBA	7	176	0 25 80	0.922622		SEMINATIVO 2	2.8		6.665.02
Superficie totale			2 21 60				Valore totale		€ 58.846.73

Terreni post riordino

Comune	Massa	Particella provvisoria	Superficie totale (ha are ca)	Coefficiente di stima particella	Superficie porzione (ha are ca)	Qualità / Classe porzione	Valore unitario (€/mq)	Servitù (€)	Valore particella (€)
1 . MERETO DI TOMBA	14	433	2 19 20	0.982060		SEMINATIVO 1	2.7590091	-896.54	58.495.97
Superficie totale			2 19 20				Valore totale		€ 58.495.97

Conguaglio: Credito Ditta € 351



Consorzio di Bonifica
LEDRA - TAGLIAMENTO

Riordino fondiario nel comprensorio di "Tomba"

Comuni di Basiliano e Mereto di Tomba

REGISTRO DEI CONGUAGLI

scheda: 498

Dati anagrafici e proprietà

1 . PONTE ANGELO, nato a MERETO DI TOMBA il 27/06/1948	Proprietà 2/15	Cod. fisc. PNTNGL48H27F144K
Indirizzo: VIA SAN ROCCO, 51 33036 TOMBA di MERETO DI TOMBA (UD)		
2 . PONTE DANIELA, nata a MERETO DI TOMBA il 27/12/1958	Proprietà 2/15	Cod. fisc. PNTDNL58T67F144K
Indirizzo: VIA XXIV MAGGIO, 19 33036 MERETO DI TOMBA (UD)		
3 . PONTE GRAZIELLA, nata a MERETO DI TOMBA il 28/08/1962	Proprietà 2/15	Cod. fisc. PNTGZL62M68F144S
Indirizzo: PIAZZA IMMACOLATA, 3 33031 BASILIANO (UD)		
4 . PONTE LILIA, nata a MERETO DI TOMBA il 27/12/1952	Proprietà 2/15	Cod. fisc. PNTLLI52T67F144T
Indirizzo: VIA XI FEBBRAIO, 11 33036 MERETO DI TOMBA (UD)		
5 . PONTE VANNI, nato a MERETO DI TOMBA il 04/04/1957	Proprietà 2/15	Cod. fisc. PNTVNN57D04F144I
Indirizzo: VIA XXIV MAGGIO TOMBA, 3/2 33036 MERETO DI TOMBA (UD)		
6 . VIOLINO MARTA, nata a FRANZIA il 20/04/1925	Proprietà 5/15	Cod. fisc. VLNMR25D60Z110B
Indirizzo: VIA XXIV MAGGIO, 36 33036 TOMBA di MERETO DI TOMBA (UD)		

Terreni ante riordino

Comune	Foglio	Particella	Superficie totale (ha are ca)	Coefficiente di stima particella	Superficie porzione (ha are ca)	Qualità / Classe porzione	Valore unitario (€/mq)	Servitù (€)	Valore particella (€)
1 . MERETO DI TOMBA	16	130	0 50 00	0.976051	0 46 70	SEMINATIVO 3	2.786		12.892.29
					0 03 30	BOSCO CEDUO 1	0.6		
2 . MERETO DI TOMBA	11	518	0 32 60	0.925917	0 31 65	SEMINATIVO 2	2.8		8.258.25
					0 00 95	BOSCO CEDUO 1	0.6		
Superficie totale			0 82 60				Valore totale		€ 21.150.54

Terreni post riordino

Comune	Massa provvisoria	Particella	Superficie totale (ha are ca)	Coefficiente di stima particella	Superficie porzione (ha are ca)	Qualità / Classe porzione	Valore unitario (€/mq)	Servitù (€)	Valore particella (€)
1 . MERETO DI TOMBA	4	140	0 80 96	0.992071		SEMINATIVO 1	2.7590091	-72.60	22.087.22
Superficie totale			0 80 96				Valore totale		€ 22.087.22

Conguaglio: Debito Ditta € 937



Consorzio di Bonifica
LEDRA - TAGLIAMENTO

Riordino fondiario nel comprensorio di "Tomba"

Comuni di Basiliano e Mereto di Tomba

REGISTRO DEI CONGUAGLI

scheda: 499

Dati anagrafici e proprietà

1 . PONTE ANGELO, nato a MERETO DI TOMBA il 27/06/1948	Proprietà 4/90	Cod. fisc. PNTNGL48H27F144K
Indirizzo: VIA SAN ROCCO, 51 33036 TOMBA di MERETO DI TOMBA (UD)		
2 . PONTE DANIELA, nata a MERETO DI TOMBA il 27/12/1958	Proprietà 4/90	Cod. fisc. PNTDNL58T67F144K
Indirizzo: VIA XXIV MAGGIO, 19 33036 MERETO DI TOMBA (UD)		
3 . PONTE GRAZIELLA, nata a MERETO DI TOMBA il 28/08/1962	Proprietà 4/90	Cod. fisc. PNTGZL62M68F144S
Indirizzo: PIAZZA IMMACOLATA, 3 33031 BASILIANO (UD)		
4 . PONTE LILIA, nata a MERETO DI TOMBA il 27/12/1952	Proprietà 4/90	Cod. fisc. PNTLLI52T67F144T
Indirizzo: VIA XI FEBBRAIO, 11 33036 MERETO DI TOMBA (UD)		
5 . PONTE VANNI, nato a MERETO DI TOMBA il 04/04/1957	Proprietà 4/90	Cod. fisc. PNTVNN57D04F144I
Indirizzo: VIA XXIV MAGGIO TOMBA, 3/2 33036 MERETO DI TOMBA (UD)		
6 . VIOLINO MARTA, nata a FRANZIA il 20/04/1925	Proprietà 70/90	Cod. fisc. VLNMR25D60Z110B
Indirizzo: VIA XXIV MAGGIO, 36 33036 TOMBA di MERETO DI TOMBA (UD)		

Terreni ante riordino

Comune	Foglio	Particella	Superficie totale (ha are ca)	Coefficiente di stima particella	Superficie porzione (ha are ca)	Qualità / Classe porzione	Valore unitario (€/mq)	Servitù (€)	Valore particella (€)
1 . MERETO DI TOMBA	18	59	0 20 70	0.967207	0 20 20	SEMINATIVO 2	2.8		5.499.54
					0 00 50	BOSCO CEDUO 1	0.6		
2 . MERETO DI TOMBA	16	137	0 04 10	0.981159		BOSCO CEDUO 1	0.6		241.37
3 . MERETO DI TOMBA	16	136	1 16 80	0.985296	1 08 51	SEMINATIVO ARBORATO 3	2.772		30.126.76
					0 08 29	BOSCO CEDUO 1	0.6		
Superficie totale			1 41 60				Valore totale		€ 35.867.67

Terreni post riordino

Comune	Massa provvisoria	Particella	Superficie totale (ha are ca)	Coefficiente di stima particella	Superficie porzione (ha are ca)	Qualità / Classe porzione	Valore unitario (€/mq)	Servitù (€)	Valore particella (€)
1 . MERETO DI TOMBA	4	134	1 39 16	0.991757		SEMINATIVO 1	2.7590091	-75.42	38.002.47
Superficie totale			1 39 16				Valore totale		€ 38.002.47

Conguaglio: Debito Ditta € 2.135



Consorzio di Bonifica
LEDRA - TAGLIAMENTO

Riordino fondiario nel comprensorio di "Tomba"

Comuni di Basiliano e Mereto di Tomba

REGISTRO DEI CONGUAGLI

scheda: 500

Dati anagrafici e proprietà

1. ULIANA GIOVANNI, nato a MERETO DI TOMBA il 17/11/1945 Proprietà 1/1 Cod. fisc. LNUGNN45S17F144E
Indirizzo: PIAZZA SAN MARCO, 1/1 33036 SAN MARCO di MERETO DI TOMBA (UD)

Terreni ante riordino

Comune	Foglio	Particella	Superficie totale (ha are ca)	Coefficiente di stima particella	Superficie porzione (ha are ca)	Qualità / Classe porzione	Valore unitario (€/mq)	Servitù (€)	Valore particella (€)
1. MERETO DI TOMBA	11	289	0 11 80	0.938596		SEMINATIVO 2	2.8		3.101.12
2. MERETO DI TOMBA	7	280	1 36 80	0.961994		SEMINATIVO 3	2.786	-2.266.76	34.397.20
3. MERETO DI TOMBA	7	279	1 81 10	0.961134		SEMINATIVO 2	2.8		48.737.16
4. MERETO DI TOMBA	7	196	0 04 70	0.938596		SEMINATIVO 3	2.786		1.229.02
5. BASILIANO	1	68	0 82 10	0.938624	0 80 62	SEMINATIVO ARBORATO 2	2.8		21.271.48
					0 01 48	BOSCO CEDUO 1	0.6		
Superficie totale			4 16 50				Valore totale		€ 108.735.98

Terreni post riordino

Comune	Massa provvisoria	Particella	Superficie totale (ha are ca)	Coefficiente di stima particella	Superficie porzione (ha are ca)	Qualità / Classe porzione	Valore unitario (€/mq)	Servitù (€)	Valore particella (€)
1. MERETO DI TOMBA	21	765	2 66 18	1.009761		SEMINATIVO 1	2.7590091	-400.43	73.755.74
2. MERETO DI TOMBA	21	762	0 20 15	0.950214		BOSCO CEDUO 1	0.5882749		1.126.36
3. MERETO DI TOMBA	19	377	1 24 41	1.007844		SEMINATIVO 1	2.7590091	-101.30	34.492.77
Superficie totale			4 10 74				Valore totale		€ 109.374.87

Conguaglio: Debito Ditta € 639



Consorzio di Bonifica
LEDRA - TAGLIAMENTO

Riordino fondiario nel comprensorio di "Tomba"

Comuni di Basiliano e Mereto di Tomba

REGISTRO DEI CONGUAGLI

scheda: 501

Dati anagrafici e proprietà

1 . NOCINO GABRIELLA, nata a MERETO DI TOMBA il 27/08/1962	Proprietà 1/2	Cod. fisc. NCNGRL62M67L483E
Indirizzo: VIA VALEGGIO, 2/3 33100 UDINE (UD)		
2 . NOCINO PAOLO, nato a MERETO DI TOMBA il 10/12/1958	Proprietà 1/2	Cod. fisc. NCNPLA58T10Z614S
Indirizzo: VIA VALEGGIO, 18/11 33100 UDINE (UD)		

Terreni ante riordino

Comune	Foglio	Particella	Superficie totale (ha are ca)	Coefficiente di stima particella	Superficie porzione (ha are ca)	Qualità / Classe porzione	Valore unitario (€/mq)	Servitù (€)	Valore particella (€)
1 . MERETO DI TOMBA	17	27	0 82 40	0.985966	0 79 35	SEMINATIVO 1	2.814		22.196.16
					0 03 05	BOSCO CEDUO 1	0.6		
2 . MERETO DI TOMBA	17	24	0 03 40	0.985966		BOSCO CEDUO 1	0.6		201.14
Superficie totale			0 85 80				Valore totale		€ 22.397.30

Terreni post riordino

Comune	Massa	Particella provvisoria	Superficie totale (ha are ca)	Coefficiente di stima particella	Superficie porzione (ha are ca)	Qualità / Classe porzione	Valore unitario (€/mq)	Servitù (€)	Valore particella (€)
1 . MERETO DI TOMBA	4	89	0 83 48	0.990321		SEMINATIVO 1	2.7590091	-87.80	22.721.48
Superficie totale			0 83 48				Valore totale		€ 22.721.48

Conguaglio: Debito Ditta € 324



Consorzio di Bonifica
LEDRA - TAGLIAMENTO

Riordino fondiario nel comprensorio di "Tomba"

Comuni di Basiliano e Mereto di Tomba

REGISTRO DEI CONGUAGLI

scheda: 504

Dati anagrafici e proprietà

1 . PUPPO DANIELA, nata a COSEANO il 25/11/1949	Proprietà 1/3	Cod. fisc. PPPDNL49S65D085Z
Indirizzo: VICOLO CAMPESTRE, 15/1 33030 COSEANO (UD)		
2 . PUPPO ERNESTO, nato a COSEANO il 29/04/1912	Proprietà 1/3	Cod. fisc. PPPRST12D29D085W
Indirizzo: VIA DELL'AGRICOLTURA, 11/2 33030 COSEANO (UD)		
3 . PUPPO FLAVIA, nata a COSEANO il 17/01/1955	Proprietà 1/3	Cod. fisc. PPPFLV55A57D085N
Indirizzo: VIA GIUSEPPE MAZZINI, 24/1 33040 TORREANO (UD)		

Terreni ante riordino

Comune	Foglio	Particella	Superficie totale (ha are ca)	Coefficiente di stima particella	Superficie porzione (ha are ca)	Qualità / Classe porzione	Valore unitario (€/mq)	Servitù (€)	Valore particella (€)
1 . BASILIANO	1	62	0 28 30	0.925811		BOSCO CEDUO 1	0.6		1.572.03
Superficie totale			0 28 30				Valore totale		€ 1.572.03

Terreni post riordino

Comune	Massa provvisoria	Particella	Superficie totale (ha are ca)	Coefficiente di stima particella	Superficie porzione (ha are ca)	Qualità / Classe porzione	Valore unitario (€/mq)	Servitù (€)	Valore particella (€)
1 . BASILIANO	18	383	0 26 52	0.925385		BOSCO CEDUO 1	0.5882749		1.443.70
Superficie totale			0 26 52				Valore totale		€ 1.443.70

Conguaglio: Credito Ditta € 128



Consorzio di Bonifica
LEDRA - TAGLIAMENTO

Riordino fondiario nel comprensorio di "Tomba"

Comuni di Basiliano e Mereto di Tomba

REGISTRO DEI CONGUAGLI

scheda: 505

Dati anagrafici e proprietà

1. VIANELLO GIACOMINA, nata a PRECENICCO il 16/12/1944 Proprietà 1/1 Cod. fisc. VNLGMN44T56H014Z
Indirizzo: VIA COL DI LANA, 31/1 33031 BLESSANO di BASILIANO (UD)

Terreni ante riordino

Comune	Foglio	Particella	Superficie totale (ha are ca)	Coefficiente di stima particella	Superficie porzione (ha are ca)	Qualità / Classe porzione	Valore unitario (€/mq)	Servitù (€)	Valore particella (€)
1. MERETO DI TOMBA	18	183	0 40 70	0.924610	0 31 83	SEMINATIVO ARBORATO 2	2.8		8.732.57
					0 08 87	BOSCO CEDUO 1	0.6		
2. MERETO DI TOMBA	11	452	0 47 30	0.938619	0 47 06	SEMINATIVO 1	2.814		12.443.35
					0 00 24	BOSCO CEDUO 1	0.6		
Superficie totale			0 88 00				Valore totale		€ 21.175.92

Terreni post riordino

Comune	Massa	Particella provvisoria	Superficie totale (ha are ca)	Coefficiente di stima particella	Superficie porzione (ha are ca)	Qualità / Classe porzione	Valore unitario (€/mq)	Servitù (€)	Valore particella (€)
1. MERETO DI TOMBA	3	577	0 78 35	0.989669		SEMINATIVO 1	2.7590091	-431.81	20.961.70
Superficie totale			0 78 35				Valore totale		€ 20.961.70

Conguaglio: Credito Ditta € 214



Consorzio di Bonifica
LEDRA - TAGLIAMENTO

Riordino fondiario nel comprensorio di "Tomba"

Comuni di Basiliano e Mereto di Tomba

REGISTRO DEI CONGUAGLI

scheda: 506

Dati anagrafici e proprietà

1. CRAGNO DANIELA, nata a UDINE il 20/11/1967 Proprietà 1/1 Cod. fisc. CRGDNL67560L483R
Indirizzo: VIA PRATI DELLA VILLA, 6 33036 MERETO DI TOMBA (UD)

Terreni ante riordino

Comune	Foglio	Particella	Superficie totale (ha are ca)	Coefficiente di stima particella	Superficie porzione (ha are ca)	Qualità / Classe porzione	Valore unitario (€/mq)	Servitù (€)	Valore particella (€)
1. MERETO DI TOMBA	11	429	0 26 00	0.919964	0 24 18	SEMINATIVO 2	2.8		6.328.98
					0 01 82	BOSCO CEDUO 1	0.6		
2. MERETO DI TOMBA	11	401	0 80 50	0.938587	0 75 19	SEMINATIVO 2	2.8		20.059.28
					0 05 31	BOSCO CEDUO 1	0.6		
Superficie totale			1 06 50				Valore totale		€ 26.388.27

Terreni post riordino

Comune	Massa provvisoria	Particella	Superficie totale (ha are ca)	Coefficiente di stima particella	Superficie porzione (ha are ca)	Qualità / Classe porzione	Valore unitario (€/mq)	Servitù (€)	Valore particella (€)
1. MERETO DI TOMBA	13	425	0 94 10	0.988845		SEMINATIVO 1	2.7590091	-51.78	25.620.88
2. MERETO DI TOMBA	13	422	0 10 53	0.938549		BOSCO CEDUO 1	0.5882749		581.39
Superficie totale			1 04 63				Valore totale		€ 26.202.27

Conguaglio: Credito Ditta € 186



Consorzio di Bonifica
LEDRA - TAGLIAMENTO

Riordino fondiario nel comprensorio di "Tomba"

Comuni di Basiliano e Mereto di Tomba

REGISTRO DEI CONGUAGLI

scheda: 507

Dati anagrafici e proprietà

1. QUERIN RENZO GINO, nato a MERETO DI TOMBA il 26/08/1928 Proprietà 1/1 Cod. fisc. QRNRZG28M26F144Z
Indirizzo: VIA DIAZ, 7/2 33036 MERETO DI TOMBA (UD)

Terreni ante riordino

Comune	Foglio	Particella	Superficie totale (ha are ca)	Coefficiente di stima particella	Superficie porzione (ha are ca)	Qualità / Classe porzione	Valore unitario (€/mq)	Servitù (€)	Valore particella (€)
1 . MERETO DI TOMBA	10	151	0 56 20	0.953451	0 55 75	SEMINATIVO ARBORATO 3	2.772	-68.19	14.692.09
					0 00 45	BOSCO CEDUO 1	0.6		
2 . MERETO DI TOMBA	10	31	1 23 60	0.955301	1 22 36	SEMINATIVO ARBORATO 3	2.772	-187.39	32.285.77
					0 01 24	BOSCO CEDUO 1	0.6		
3 . MERETO DI TOMBA	9	609	0 60 50	0.932200		SEMINATIVO ARBORATO 3	2.772		15.633.55
Superficie totale			2 40 30				Valore totale		€ 62.611.40

Terreni post riordino

Comune	Massa	Particella provvisoria	Superficie totale (ha are ca)	Coefficiente di stima particella	Superficie porzione (ha are ca)	Qualità / Classe porzione	Valore unitario (€/mq)	Servitù (€)	Valore particella (€)
1 . MERETO DI TOMBA	36	22	0 58 29	0.989127		SEMINATIVO 1	2.7590091	-53.47	15.853.94
2 . MERETO DI TOMBA	35	8	1 75 72	1.004998		SEMINATIVO 1	2.7590091	-402.96	48.320.65
Superficie totale			2 34 01				Valore totale		€ 64.174.59

Conguaglio: Debito Ditta € 1.563



Consorzio di Bonifica
LEDRA - TAGLIAMENTO

Riordino fondiario nel comprensorio di "Tomba"

Comuni di Basiliano e Mereto di Tomba

REGISTRO DEI CONGUAGLI

scheda: 509

Dati anagrafici e proprietà

1. QUERIN BRUNO, nato a MERETO DI TOMBA il 29/10/1925 Proprietà 1/1 Cod. fisc. QRNB RN25R29F144U
Indirizzo: VIA ARMANDO DIAZ, 14/1 33036 MERETO DI TOMBA (UD)

Terreni ante riordino

Comune	Foglio	Particella	Superficie totale (ha are ca)	Coefficiente di stima particella	Superficie porzione (ha are ca)	Qualità / Classe porzione	Valore unitario (€/mq)	Servitù (€)	Valore particella (€)
1. MERETO DI TOMBA	14	71	0 70 10	0.942028		SEMINATIVO ARBORATO 3	2.772		18.305.22
Superficie totale			0 70 10				Valore totale		€ 18.305.22

Terreni post riordino

Comune	Massa provvisoria	Particella	Superficie totale (ha are ca)	Coefficiente di stima particella	Superficie porzione (ha are ca)	Qualità / Classe porzione	Valore unitario (€/mq)	Servitù (€)	Valore particella (€)
1. MERETO DI TOMBA	40	837	0 68 37	0.981352		SEMINATIVO 1	2.7590091	-50.65	18.460.92
Superficie totale			0 68 37				Valore totale		€ 18.460.92

Conguaglio: Debito Ditta € 156



Consorzio di Bonifica
LEDRA - TAGLIAMENTO

Riordino fondiario nel comprensorio di "Tomba"

Comuni di Basiliano e Mereto di Tomba

REGISTRO DEI CONGUAGLI

scheda: 510

Dati anagrafici e proprietà

1. VENICA ANNA MARIA, nata a PREPOTTO il 23/03/1952 Proprietà 1/1 Cod. fisc. VNCNMR52C63H040S
Indirizzo: VIA DAMIANO CHIESA, 7/5 33031 BLESSANO di BASILIANO (UD)

Terreni ante riordino

Comune	Foglio	Particella	Superficie totale (ha are ca)	Coefficiente di stima particella	Superficie porzione (ha are ca)	Qualità / Classe porzione	Valore unitario (€/mq)	Servitù (€)	Valore particella (€)
1. BASILIANO	2	86	0 66 40	0.932054	0 59 89	SEMINATIVO ARBORATO 2	2.8		15.993.87
					0 06 51	BOSCO CEDUO 1	0.6		
Superficie totale			0 66 40				Valore totale		€ 15.993.87

Terreni post riordino

Comune	Massa	Particella provvisoria	Superficie totale (ha are ca)	Coefficiente di stima particella	Superficie porzione (ha are ca)	Qualità / Classe porzione	Valore unitario (€/mq)	Servitù (€)	Valore particella (€)
1. BASILIANO	15	293	0 62 74	0.979685		SEMINATIVO 1	2.7590091	-378.27	16.580.10
Superficie totale			0 62 74				Valore totale		€ 16.580.10

Conguaglio: Debito Ditta € 586



Consorzio di Bonifica
LEDRA - TAGLIAMENTO

Riordino fondiario nel comprensorio di "Tomba"

Comuni di Basiliano e Mereto di Tomba

REGISTRO DEI CONGUAGLI

scheda: 511

Dati anagrafici e proprietà

1. ULIANA ROMANA, nata a MERETO DI TOMBA il 31/03/1928 Proprietà 1/1 Cod. fisc. LNURMN28C71F144U
Indirizzo: VIA GIUSEPPE UNGARETTI, 5/1 24030 ALMENNO SAN BARTOLOMEO (BG)

Terreni ante riordino

Comune	Foglio	Particella	Superficie totale (ha are ca)	Coefficiente di stima particella	Superficie porzione (ha are ca)	Qualità / Classe porzione	Valore unitario (€/mq)	Servitù (€)	Valore particella (€)
1. BASILIANO	1	56	0 83 80	0.943441	0 81 54	SEMINATIVO 1	2.814		21.775.52
					0 02 26	BOSCO CEDUO 1	0.6		
Superficie totale			0 83 80				Valore totale		€ 21.775.52

Terreni post riordino

Comune	Massa provvisoria	Particella	Superficie totale (ha are ca)	Coefficiente di stima particella	Superficie porzione (ha are ca)	Qualità / Classe porzione	Valore unitario (€/mq)	Servitù (€)	Valore particella (€)
1. BASILIANO	16	403	0 79 81	0.989073		SEMINATIVO 1	2.7590091	-71.48	21.707.57
Superficie totale			0 79 81				Valore totale		€ 21.707.57

Conguaglio: Credito Ditta € 68



Consorzio di Bonifica
LEDRA - TAGLIAMENTO

Riordino fondiario nel comprensorio di "Tomba"

Comuni di Basiliano e Mereto di Tomba

REGISTRO DEI CONGUAGLI

scheda: 512

Dati anagrafici e proprietà

1. RIGHINI ALDO, nato a MERETO DI TOMBA il 02/04/1930 Proprietà 1/1 Cod. fisc. RGH LDA30D02F1441
Indirizzo: VIA BIANCHI, 14/1 33036 TOMBA di MERETO DI TOMBA (UD)

Terreni ante riordino

Comune	Foglio	Particella	Superficie totale (ha are ca)	Coefficiente di stima particella	Superficie porzione (ha are ca)	Qualità / Classe porzione	Valore unitario (€/mq)	Servitù (€)	Valore particella (€)
1. MERETO DI TOMBA	18	12	0 10 40	0.969373	0 09 95	SEMINATIVO 2	2.8		2.726.85
					0 00 45	BOSCO CEDUO 1	0.6		
2. MERETO DI TOMBA	18	11	0 39 20	0.969375	0 38 06	SEMINATIVO ARBORATO 2	2.8		10.396.74
					0 01 14	BOSCO CEDUO 1	0.6		
Superficie totale			0 49 60				Valore totale		€ 13.123.58

Terreni post riordino

Comune	Massa	Particella provvisoria	Superficie totale (ha are ca)	Coefficiente di stima particella	Superficie porzione (ha are ca)	Qualità / Classe porzione	Valore unitario (€/mq)	Servitù (€)	Valore particella (€)
1. MERETO DI TOMBA	11	176	0 06 27	0.920904		BOSCO CEDUO 1	0.5882749		339.67
2. MERETO DI TOMBA	11	175	0 42 77	0.969373		SEMINATIVO 1	2.7590091	-84.56	11.354.31
Superficie totale			0 49 04				Valore totale		€ 11.693.99

Conguaglio: Credito Ditta € 1.430



Consorzio di Bonifica
LEDRA - TAGLIAMENTO

Riordino fondiario nel comprensorio di "Tomba"

Comuni di Basiliano e Mereto di Tomba

REGISTRO DEI CONGUAGLI

scheda: 513

Dati anagrafici e proprietà

1. ULIANA PAOLINO, nato a MERETO DI TOMBA il 04/10/1934 Proprietà 1/1 Cod. fisc. LNUPLN34R04F144H
Indirizzo: VIA ROVEREDO, 68 33037 PASIAN DI PRATO (UD)

Terreni ante riordino

Comune	Foglio	Particella	Superficie totale (ha are ca)	Coefficiente di stima particella	Superficie porzione (ha are ca)	Qualità / Classe porzione	Valore unitario (€/mq)	Servitù (€)	Valore particella (€)
1. BASILIANO	1	31	0 30 60	0.932553		SEMINATIVO 1	2.814	-799.18	7.230.89
Superficie totale			0 30 60				Valore totale		€ 7.230.89

Terreni post riordino

Comune	Massa	Particella provvisoria	Superficie totale (ha are ca)	Coefficiente di stima particella	Superficie porzione (ha are ca)	Qualità / Classe porzione	Valore unitario (€/mq)	Servitù (€)	Valore particella (€)
1. BASILIANO	15	728	0 26 89	0.973249		SEMINATIVO 1	2.7590091	-56.84	7.163.67
Superficie totale			0 26 89				Valore totale		€ 7.163.67

Conguaglio: Credito Ditta € 67



Consorzio di Bonifica
LEDRA - TAGLIAMENTO

Riordino fondiario nel comprensorio di "Tomba"

Comuni di Basiliano e Mereto di Tomba

REGISTRO DEI CONGUAGLI

scheda: 514

Dati anagrafici e proprietà

1. RIGHINI ANGELINA, nata a MERETO DI TOMBA il 05/04/1943 Proprietà 1/1 Cod. fisc. RGHNLN43D45F144L
Indirizzo: PIAZZA DALMAZIA, 8/1 33036 TOMBA di MERETO DI TOMBA (UD)

Terreni ante riordino

Comune	Foglio	Particella	Superficie totale (ha are ca)	Coefficiente di stima particella	Superficie porzione (ha are ca)	Qualità / Classe porzione	Valore unitario (€/mq)	Servitù (€)	Valore particella (€)
1. MERETO DI TOMBA	18	125	0 29 60	0.921438		SEMINATIVO 2	2.8		7.636.88
2. MERETO DI TOMBA	16	254	0 60 70	0.988272		SEMINATIVO ARBORATO 2	2.8	-87.92	16.708.75
Superficie totale			0 90 30				Valore totale		€ 24.345.63

Terreni post riordino

Comune	Massa	Particella provvisoria	Superficie totale (ha are ca)	Coefficiente di stima particella	Superficie porzione (ha are ca)	Qualità / Classe porzione	Valore unitario (€/mq)	Servitù (€)	Valore particella (€)
1. MERETO DI TOMBA	44	281	0 66 71	0.986716		SEMINATIVO 1	2.7590091	-215.55	17.945.29
2. MERETO DI TOMBA	43	260	0 24 53	0.979675		SEMINATIVO 1	2.7590091	-72.04	6.558.25
Superficie totale			0 91 24				Valore totale		€ 24.503.55

Conguaglio: Debito Ditta € 158



Consorzio di Bonifica
LEDRA - TAGLIAMENTO

Riordino fondiario nel comprensorio di "Tomba"

Comuni di Basiliano e Mereto di Tomba

REGISTRO DEI CONGUAGLI

scheda: 515

Dati anagrafici e proprietà

1. RIGHINI EDUARDO, nato a VENEZUELA il 21/12/1965 Proprietà 1/1 Cod. fisc. RGHDRD65T21Z614B
Indirizzo: VIA JACOPO TOMADINI, 4/1 33036 TOMBA di MERETO DI TOMBA (UD)

Terreni ante riordino

Comune	Foglio	Particella	Superficie totale (ha are ca)	Coefficiente di stima particella	Superficie porzione (ha are ca)	Qualità / Classe porzione	Valore unitario (€/mq)	Servitù (€)	Valore particella (€)
1. MERETO DI TOMBA	6	366	0 30 40	0.976649	0 28 91	SEMINATIVO ARBORATO 3	2.772	-99.79	7.814.24
					0 01 49	BOSCO CEDUO 1	0.6		
Superficie totale			0 30 40				Valore totale		€ 7.814.24

Terreni post riordino

Comune	Massa provvisoria	Particella	Superficie totale (ha are ca)	Coefficiente di stima particella	Superficie porzione (ha are ca)	Qualità / Classe porzione	Valore unitario (€/mq)	Servitù (€)	Valore particella (€)
1. MERETO DI TOMBA	25	516	0 29 77	0.976698		SEMINATIVO 1	2.7590091	-149.21	7.872.97
Superficie totale			0 29 77				Valore totale		€ 7.872.97

Conguaglio: Debito Ditta € 59



Consorzio di Bonifica
LEDRA - TAGLIAMENTO

Riordino fondiario nel comprensorio di "Tomba"

Comuni di Basiliano e Mereto di Tomba

REGISTRO DEI CONGUAGLI

scheda: 516

Dati anagrafici e proprietà

1. RIGHINI MARIA, nata a MERETO DI TOMBA il 07/10/1936 Proprietà 1/1 Cod. fisc. RGHMRA33R47F144E
Indirizzo: VIA JACOPO TOMADINI, 6 33036 TOMBA di MERETO DI TOMBA (UD)

Terreni ante riordino

Comune	Foglio	Particella	Superficie totale (ha are ca)	Coefficiente di stima particella	Superficie porzione (ha are ca)	Qualità / Classe porzione	Valore unitario (€/mq)	Servitù (€)	Valore particella (€)
1. MERETO DI TOMBA	6	368	0 30 70	0.967805	0 29 16	SEMINATIVO ARBORATO 3	2.772	-116.77	7.795.57
					0 01 54	BOSCO CEDUO 1	0.6		
Superficie totale			0 30 70				Valore totale		€ 7.795.57

Terreni post riordino

Comune	Massa	Particella provvisoria	Superficie totale (ha are ca)	Coefficiente di stima particella	Superficie porzione (ha are ca)	Qualità / Classe porzione	Valore unitario (€/mq)	Servitù (€)	Valore particella (€)
1. MERETO DI TOMBA	25	517	0 30 51	0.968655		SEMINATIVO 1	2.7590091	-140.77	8.013.12
Superficie totale			0 30 51				Valore totale		€ 8.013.12

Conguaglio: Debito Ditta € 218



Consorzio di Bonifica
LEDRA - TAGLIAMENTO

Riordino fondiario nel comprensorio di "Tomba"

Comuni di Basiliano e Mereto di Tomba

REGISTRO DEI CONGUAGLI

scheda: 517

Dati anagrafici e proprietà

1 . BARBERIO SERGIO, nato a MERETO DI TOMBA il 11/07/1913	Proprietà 1/3	Cod. fisc. BRBSRG13L11F144X
Indirizzo: PIAZZA DALMAZIA, 7 33036 TOMBA di MERETO DI TOMBA (UD)		
2 . BARBERIO DANIELA, nata a MERETO DI TOMBA il 26/01/1954	Proprietà 1/3	Cod. fisc. BRBDNL54A66F144E
Indirizzo: VIA DEL MONUMENTO, 6 33036 MERETO DI TOMBA (UD)		
3 . BARBERIO MARTA, nata a MERETO DI TOMBA il 02/07/1956	Proprietà 1/3	Cod. fisc. BRBMRT56L42F144C
Indirizzo: VIA DELLA VITTORIA, 8 33036 MERETO DI TOMBA (UD)		

Terreni ante riordino

Comune	Foglio	Particella	Superficie totale (ha are ca)	Coefficiente di stima particella	Superficie porzione (ha are ca)	Qualità / Classe porzione	Valore unitario (€/mq)	Servitù (€)	Valore particella (€)
1 . MERETO DI TOMBA	18	71	0 70 00	0.979874		SEMINATIVO 1	2.814	-338.03	18.963.52
Superficie totale			0 70 00				Valore totale		€ 18.963.52

Terreni post riordino

Comune	Massa provvisoria	Particella	Superficie totale (ha are ca)	Coefficiente di stima particella	Superficie porzione (ha are ca)	Qualità / Classe porzione	Valore unitario (€/mq)	Servitù (€)	Valore particella (€)
1 . MERETO DI TOMBA	46	272	0 68 53	0.978165		SEMINATIVO 1	2.7590091	-114.81	18.379.82
Superficie totale			0 68 53				Valore totale		€ 18.379.82

Conguaglio: Credito Ditta € 584



Consorzio di Bonifica
LEDRA - TAGLIAMENTO

Riordino fondiario nel comprensorio di "Tomba"

Comuni di Basiliano e Mereto di Tomba

REGISTRO DEI CONGUAGLI

scheda: 518

Dati anagrafici e proprietà

1. RIVA LUCIO, nata a UDINE il 18/05/1953	Proprietà 1/2	Cod. fisc. RVILCU53E18L483I
Indirizzo: VIA GENOVA, 22/1 33037 PASIAN DI PRATO (UD)		
2. RIVA VALENTINA, nata a UDINE il 18/04/1951	Proprietà 1/2	Cod. fisc. RVIVNT51D58L483G
Indirizzo: VIA SOLFERINO, 19/2 33100 UDINE (UD)		

Terreni ante riordino

Comune	Foglio	Particella	Superficie totale (ha are ca)	Coefficiente di stima particella	Superficie porzione (ha are ca)	Qualità / Classe porzione	Valore unitario (€/mq)	Servitù (€)	Valore particella (€)
1. MERETO DI TOMBA	14	95	1 08 80	0.941399	1 06 19	SEMINATIVO 3	2.786		27.998.26
					0 02 61	BOSCO CEDUO 1	0.6		
Superficie totale			1 08 80				Valore totale		€ 27.998.26

Terreni post riordino

Comune	Massa	Particella provvisoria	Superficie totale (ha are ca)	Coefficiente di stima particella	Superficie porzione (ha are ca)	Qualità / Classe porzione	Valore unitario (€/mq)	Servitù (€)	Valore particella (€)
1. MERETO DI TOMBA	40	836	1 03 36	0.992221		SEMINATIVO 1	2.7590091	-74.85	28.220.42
Superficie totale			1 03 36				Valore totale		€ 28.220.42

Conguaglio: Debito Ditta € 222



Consorzio di Bonifica
LEDRA - TAGLIAMENTO

Riordino fondiario nel comprensorio di "Tomba"

Comuni di Basiliano e Mereto di Tomba

REGISTRO DEI CONGUAGLI

scheda: 519

Dati anagrafici e proprietà

1 . ULIANA MARCO, nato a UDINE il 12/02/1975	Nuda proprietà 1/2	Cod. fisc. LNUMRC75B12L4830
Indirizzo: VIA GAETANO PIETRA, 7 33100 UDINE (UD)		
2 . ULIANA STEFANO, nato a UDINE il 18/05/1971	Nuda proprietà 1/2	Cod. fisc. LNUSFN71E18L483D
Indirizzo: VIA GAETANO PIGOZZI, 6 33100 UDINE (UD)		
3 . ULIANA TEODORA, nata a MERETO DI TOMBA il 15/06/1925	Usufrutto 85/660	Cod. fisc. LNUSTR25H55F144J
Indirizzo: VIA DOMENICO BERTOLI, 12/1 33036 SAN MARCO di MERETO DI TOMBA (UD)		
4 . ULIANA LUIGI, nato a MERETO DI TOMBA il 10/11/1935	Usufrutto 17/660	Cod. fisc. LNULGU35S10F144T
Indirizzo: VIA GAETANO PIETRA, 7/1 33100 UDINE (UD)		
5 . ULIANA LUIGIA, nata a MERETO DI TOMBA il 25/11/1931	Usufrutto 558/660	Cod. fisc. LNULGU31S65F144G
Indirizzo: VIA DOMENICO BERTOLI, 12/1 33036 SAN MARCO di MERETO DI TOMBA (UD)		

Terreni ante riordino

Comune	Foglio	Particella	Superficie totale (ha are ca)	Coefficiente di stima particella	Superficie porzione (ha are ca)	Qualità / Classe porzione	Valore unitario (€/mq)	Servitù (€)	Valore particella (€)
1 . BASILIANO	1	37	1 36 30	0.941852	1 24 03	SEMINATIVO 2	2.8	-386.40	33.016.00
					0 12 27	BOSCO CEDUO 1	0.6		
Superficie totale			1 36 30				Valore totale		€ 33.016.00

Terreni post riordino

Comune	Massa	Particella provvisoria	Superficie totale (ha are ca)	Coefficiente di stima particella	Superficie porzione (ha are ca)	Qualità / Classe porzione	Valore unitario (€/mq)	Servitù (€)	Valore particella (€)
1 . BASILIANO	15	720	1 23 06	0.988725		SEMINATIVO 1	2.7590091	-594.95	32.974.61
Superficie totale			1 23 06				Valore totale		€ 32.974.61

Conguaglio: Credito Ditta € 41



Consorzio di Bonifica
LEDRA - TAGLIAMENTO

Riordino fondiario nel comprensorio di "Tomba"

Comuni di Basiliano e Mereto di Tomba

REGISTRO DEI CONGUAGLI

scheda: 520

Dati anagrafici e proprietà

1. RIZZI MARILENA, nata a UDINE il 18/08/1959 Proprietà 1/1 Cod. fisc. RZZMLN59M58L483C
Indirizzo: VIA SOT RIVE, 68 33030 CAMPOFORMIDO (UD)

Terreni ante riordino

Comune	Foglio	Particella	Superficie totale (ha are ca)	Coefficiente di stima particella	Superficie porzione (ha are ca)	Qualità / Classe porzione	Valore unitario (€/mq)	Servitù (€)	Valore particella (€)
1. BASILIANO	1	173	0 53 50	0.942386	0 41 89	SEMINATIVO ARBORATO 1	2.828		11.820.44
					0 11 61	BOSCO CEDUO 1	0.6		
Superficie totale			0 53 50				Valore totale		€ 11.820.44

Terreni post riordino

Comune	Massa	Particella provvisoria	Superficie totale (ha are ca)	Coefficiente di stima particella	Superficie porzione (ha are ca)	Qualità / Classe porzione	Valore unitario (€/mq)	Servitù (€)	Valore particella (€)
1. BASILIANO	16	734	0 46 92	0.981242		SEMINATIVO 1	2.7590091	-56.84	12.645.59
Superficie totale			0 46 92				Valore totale		€ 12.645.59

Conguaglio: Debito Ditta € 825



Consorzio di Bonifica
LEDRA - TAGLIAMENTO

Riordino fondiario nel comprensorio di "Tomba"

Comuni di Basiliano e Mereto di Tomba

REGISTRO DEI CONGUAGLI

scheda: 521

Dati anagrafici e proprietà

1. RIZZI MARINO, nato a UDINE il 20/08/1966 Proprietà 1/1 Cod. fisc. RZZMRN66M20L483K
Indirizzo: VIA D'ANTONI, 17/2 33037 PASIAN DI PRATO (UD)

Terreni ante riordino

Comune	Foglio	Particella	Superficie totale (ha are ca)	Coefficiente di stima particella	Superficie porzione (ha are ca)	Qualità / Classe porzione	Valore unitario (€/mq)	Servitù (€)	Valore particella (€)
1. BASILIANO	1	175	0 52 80	0.939614		SEMINATIVO ARBORATO 1	2.828	-869.96	13.160.21
Superficie totale			0 52 80				Valore totale		€ 13.160.21

Terreni post riordino

Comune	Massa	Particella provvisoria	Superficie totale (ha are ca)	Coefficiente di stima particella	Superficie porzione (ha are ca)	Qualità / Classe porzione	Valore unitario (€/mq)	Servitù (€)	Valore particella (€)
1. BASILIANO	15	727	0 52 25	0.991699		SEMINATIVO 1	2.7590091	-1.349.24	12.946.91
Superficie totale			0 52 25				Valore totale		€ 12.946.91

Conguaglio: Credito Ditta € 213



Consorzio di Bonifica
LEDRA - TAGLIAMENTO

Riordino fondiario nel comprensorio di "Tomba"

Comuni di Basiliano e Mereto di Tomba

REGISTRO DEI CONGUAGLI

scheda: 522

Dati anagrafici e proprietà

1. RIZZI VILMA, nata a MERETO DI TOMBA il 26/01/1952 Proprietà 1/1 Cod. fisc. RZZVLM52A66F144S
Indirizzo: VIA PASUBIO, 10/1 33050 SCLAUNICCO di LESTIZZA (UD)

Terreni ante riordino

Comune	Foglio	Particella	Superficie totale (ha are ca)	Coefficiente di stima particella	Superficie porzione (ha are ca)	Qualità / Classe porzione	Valore unitario (€/mq)	Servitù (€)	Valore particella (€)
1. MERETO DI TOMBA	7	22	0 47 50	0.930630		SEMINATIVO ARBORATO 3	2.772	-1.020.79	11.232.82
Superficie totale			0 47 50				Valore totale		€ 11.232.82

Terreni post riordino

Comune	Massa	Particella provvisoria	Superficie totale (ha are ca)	Coefficiente di stima particella	Superficie porzione (ha are ca)	Qualità / Classe porzione	Valore unitario (€/mq)	Servitù (€)	Valore particella (€)
1. MERETO DI TOMBA	26	508	0 46 61	0.980375		SEMINATIVO 1	2.7590091	-1.108.72	11.498.65
Superficie totale			0 46 61				Valore totale		€ 11.498.65

Conguaglio: Debito Ditta € 266



Consorzio di Bonifica
LEDRA - TAGLIAMENTO

Riordino fondiario nel comprensorio di "Tomba"

Comuni di Basiliano e Mereto di Tomba

REGISTRO DEI CONGUAGLI

scheda: 524

Dati anagrafici e proprietà

1. ROSSIT RODOLFO, nato a VENEZUELA il 08/02/1958 Proprietà 1/1 Cod. fisc. RSSRLF58B08Z614Y
Indirizzo: PIAZZA DELLA VITTORIA, 6/1 33036 MERETO DI TOMBA (UD)

Terreni ante riordino

Comune	Foglio	Particella	Superficie totale (ha are ca)	Coefficiente di stima particella	Superficie porzione (ha are ca)	Qualità / Classe porzione	Valore unitario (€/mq)	Servitù (€)	Valore particella (€)
1. MERETO DI TOMBA	16	25	0 32 50	0.942708	0 26 10	SEMINATIVO ARBORATO 3	2.772		7.182.41
					0 06 40	BOSCO CEDUO 1	0.6		
2. MERETO DI TOMBA	16	24	0 43 60	0.943046	0 42 64	SEMINATIVO ARBORATO 3	2.772		11.200.94
					0 00 96	BOSCO CEDUO 1	0.6		
3. MERETO DI TOMBA	16	23	0 27 90	0.942320	0 27 48	SEMINATIVO ARBORATO 3	2.772		7.201.83
					0 00 42	BOSCO CEDUO 1	0.6		
Superficie totale			1 04 00				Valore totale		€ 25.585.18

Terreni post riordino

Comune	Massa provvisoria	Particella	Superficie totale (ha are ca)	Coefficiente di stima particella	Superficie porzione (ha are ca)	Qualità / Classe porzione	Valore unitario (€/mq)	Servitù (€)	Valore particella (€)
1. MERETO DI TOMBA	41	818	0 96 28	0.992531		SEMINATIVO 1	2.7590091	-69.22	26.296.10
Superficie totale			0 96 28				Valore totale		€ 26.296.10

Conguaglio: Debito Ditta € 711



Consorzio di Bonifica
LEDRA - TAGLIAMENTO

Riordino fondiario nel comprensorio di "Tomba"

Comuni di Basiliano e Mereto di Tomba

REGISTRO DEI CONGUAGLI

scheda: 525

Dati anagrafici e proprietà

1. TUTTINO STEFANO, nato a UDINE il 01/01/1965 Proprietà 1/1 Cod. fisc. TTTSFN65A01L483R
Indirizzo: VIALE CARNIA, 126 33031 BLESSANO di BASILIANO (UD)

Terreni ante riordino

Comune	Foglio	Particella	Superficie totale (ha are ca)	Coefficiente di stima particella	Superficie porzione (ha are ca)	Qualità / Classe porzione	Valore unitario (€/mq)	Servitù (€)	Valore particella (€)
1. BASILIANO	2	85	0 58 30	0.931830	0 52 82	SEMINATIVO 1	2.814		14.156.69
					0 05 48	BOSCO CEDUO 1	0.6		
Superficie totale			0 58 30				Valore totale		€ 14.156.69

Terreni post riordino

Comune	Massa	Particella provvisoria	Superficie totale (ha are ca)	Coefficiente di stima particella	Superficie porzione (ha are ca)	Qualità / Classe porzione	Valore unitario (€/mq)	Servitù (€)	Valore particella (€)
1. BASILIANO	15	290	0 56 43	0.983853		SEMINATIVO 1	2.7590091	-394.24	14.923.46
Superficie totale			0 56 43				Valore totale		€ 14.923.46

Conguaglio: Debito Ditta € 767



Consorzio di Bonifica
LEDRA - TAGLIAMENTO

Riordino fondiario nel comprensorio di "Tomba"

Comuni di Basiliano e Mereto di Tomba

REGISTRO DEI CONGUAGLI

scheda: 526

Dati anagrafici e proprietà

1. ROVERE ANGELO, nata a MERETO DI TOMBA il 22/05/1898 Proprietà 1/1 Cod. fisc. RVRNGL98E22F144J
Indirizzo: , 33036 MERETO DI TOMBA (UD)

Terreni ante riordino

Comune	Foglio	Particella	Superficie totale (ha are ca)	Coefficiente di stima particella	Superficie porzione (ha are ca)	Qualità / Classe porzione	Valore unitario (€/mq)	Servitù (€)	Valore particella (€)
1. MERETO DI TOMBA	11	553	0 05 60	0.959679		BOSCO CEDUO 1	0.6		322.45
Superficie totale			0 05 60				Valore totale		€ 322.45

Terreni post riordino

Comune	Massa	Particella provvisoria	Superficie totale (ha are ca)	Coefficiente di stima particella	Superficie porzione (ha are ca)	Qualità / Classe porzione	Valore unitario (€/mq)	Servitù (€)	Valore particella (€)
1. MERETO DI TOMBA	11	158	0 05 62	0.911695		BOSCO CEDUO 1	0.5882749		301.42
Superficie totale			0 05 62				Valore totale		€ 301.42

Conguaglio: Credito Ditta € 21



Consorzio di Bonifica
LEDRA - TAGLIAMENTO

Riordino fondiario nel comprensorio di "Tomba"

Comuni di Basiliano e Mereto di Tomba

REGISTRO DEI CONGUAGLI

scheda: 527

Dati anagrafici e proprietà

1. ROVERE FANI, nata a MERETO DI TOMBA il 02/11/1919 Proprietà 1/1 Cod. fisc. RVRFNA19S42F144G
Indirizzo: VIA DE MARCO, 30 33036 MERETO DI TOMBA (UD)

Terreni ante riordino

Comune	Foglio	Particella	Superficie totale (ha are ca)	Coefficiente di stima particella	Superficie porzione (ha are ca)	Qualità / Classe porzione	Valore unitario (€/mq)	Servitù (€)	Valore particella (€)
1 . MERETO DI TOMBA	14	104	0 71 30	0.943317	0 70 37	SEMINATIVO ARBORATO 3	2.772		18.453.50
					0 00 93	BOSCO CEDUO 1	0.6		
2 . MERETO DI TOMBA	14	103	0 32 30	0.948029	0 29 13	SEMINATIVO 3	2.786		7.874.16
					0 03 17	BOSCO CEDUO 1	0.6		
3 . MERETO DI TOMBA	9	625	0 22 70	0.929256	0 20 02	SEMINATIVO 3	2.786		5.332.42
					0 02 68	BOSCO CEDUO 1	0.6		
Superficie totale			1 26 30				Valore totale		€ 31.660.08

Terreni post riordino

Comune	Massa	Particella provvisoria	Superficie totale (ha are ca)	Coefficiente di stima particella	Superficie porzione (ha are ca)	Qualità / Classe porzione	Valore unitario (€/mq)	Servitù (€)	Valore particella (€)
1 . MERETO DI TOMBA	40	854	0 85 55	0.997925		SEMINATIVO 1	2.7590091	-48.40	23.505.95
2 . MERETO DI TOMBA	40	55	0 26 69	0.997925		SEMINATIVO 1	2.7590091	-5.63	7.342.89
3 . MERETO DI TOMBA	40	54	0 22 98	0.948029		BOSCO CEDUO 1	0.5882749	-6.12	1.275.48
Superficie totale			1 35 22				Valore totale		€ 32.124.32

Conguaglio: Debito Ditta € 464



Consorzio di Bonifica
LEDRA - TAGLIAMENTO

Riordino fondiario nel comprensorio di "Tomba"

Comuni di Basiliano e Mereto di Tomba

REGISTRO DEI CONGUAGLI

scheda: 528

Dati anagrafici e proprietà

1. ROVERE GIOVANNI BATTISTA, nato a MERETO DI TOMBA il 03/12/1931 Proprietà 1/1 Cod. fisc. RVRGNN31T03F144T

Indirizzo: VIA PADRE MIGOTTI, 12 33036 TOMBA di MERETO DI TOMBA (UD)

Terreni ante riordino

Comune	Foglio	Particella	Superficie totale (ha are ca)	Coefficiente di stima particella	Superficie porzione (ha are ca)	Qualità / Classe porzione	Valore unitario (€/mq)	Servitù (€)	Valore particella (€)
1. MERETO DI TOMBA	18	76	0 47 00	0.972014	0 37 88	SEMINATIVO 2	2.8		10.841.46
					0 09 12	BOSCO CEDUO 1	0.6		
Superficie totale			0 47 00				Valore totale		€ 10.841.46

Terreni post riordino

Comune	Massa provvisoria	Particella	Superficie totale (ha are ca)	Coefficiente di stima particella	Superficie porzione (ha are ca)	Qualità / Classe porzione	Valore unitario (€/mq)	Servitù (€)	Valore particella (€)
1. BASILIANO	5	607	0 40 48	0.971323		SEMINATIVO 1	2.7590091	-7.32	10.840.88
Superficie totale			0 40 48				Valore totale		€ 10.840.88

Conguaglio: Credito Ditta € 1



Consorzio di Bonifica
LEDRA - TAGLIAMENTO

Riordino fondiario nel comprensorio di "Tomba"

Comuni di Basiliano e Mereto di Tomba

REGISTRO DEI CONGUAGLI

scheda: 529

Dati anagrafici e proprietà

1. ROSELLI DELLA ROVERE GIAN ROBERTO, nato a UDINE il 31/03/1938 Proprietà 1/1 Cod. fisc. RSLGRB38C31L483Z
Indirizzo: VIA DANIELE MANIN, 9/1 33100 UDINE (UD)

Terreni ante riordino

Comune	Foglio	Particella	Superficie totale (ha are ca)	Coefficiente di stima particella	Superficie porzione (ha are ca)	Qualità / Classe porzione	Valore unitario (€/mq)	Servitù (€)	Valore particella (€)
1 . MERETO DI TOMBA	17	113	0 25 50	0.987007	0 19 48	SEMINATIVO 3	2.786		5.713.12
					0 06 02	BOSCO CEDUO 1	0.6		
2 . MERETO DI TOMBA	11	5	0 41 00	0.995926		SEMINATIVO ARBORATO 1	2.828		11.547.56
3 . MERETO DI TOMBA	11	402	0 05 60	0.924402		BOSCO CEDUO 1	0.6		310.60
4 . MERETO DI TOMBA	11	400	0 26 20	0.938591	0 19 65	SEMINATIVO 2	2.8		5.533.00
					0 06 55	BOSCO CEDUO 1	0.6		
5 . MERETO DI TOMBA	11	399	0 13 20	0.947787	0 07 52	SEMINATIVO 2	2.8		2.318.67
					0 05 68	BOSCO CEDUO 1	0.6		
6 . MERETO DI TOMBA	11	398	0 12 00	0.947157		SEMINATIVO 2	2.8		3.182.45
7 . MERETO DI TOMBA	14	117	7 55 27	0.938652		SEMINATIVO 3	2.786		197.509.46
8 . MERETO DI TOMBA	11	380	0 81 90	1.005597	0 70 60	SEMINATIVO 2	2.8		20.560.45
					0 11 30	BOSCO CEDUO 1	0.6		
9 . MERETO DI TOMBA	14	118	7 11 10	0.987575		SEMINATIVO 3	2.786	-1.689.36	193.961.52
10 . MERETO DI TOMBA	10	130	0 17 40	0.994410	0 16 95	SEMINATIVO 1	2.814		4.769.92
					0 00 45	BOSCO CEDUO 1	0.6		
11 . MERETO DI TOMBA	10	114	0 83 70	1.000959		SEMINATIVO 3	2.786		23.341.19
12 . MERETO DI TOMBA	10	107	0 37 30	0.991095	0 33 53	SEMINATIVO 1	2.814		9.575.51
					0 03 77	BOSCO CEDUO 1	0.6		
13 . MERETO DI TOMBA	10	106	0 50 60	0.994829	0 43 47	SEMINATIVO 3	2.786		12.473.70
					0 07 13	BOSCO CEDUO 1	0.6		
14 . MERETO DI TOMBA	6	247	1 25 40	0.985966	1 23 52	SEMINATIVO 2	2.8		34.211.45
					0 01 88	BOSCO CEDUO 1	0.6		
15 . MERETO DI TOMBA	11	265	1 47 50	0.988296	1 43 37	SEMINATIVO 2	2.8		39.918.66
					0 04 13	BOSCO CEDUO 1	0.6		
16 . MERETO DI TOMBA	11	397	0 49 60	0.942415		SEMINATIVO 2	2.8		13.088.26
17 . MERETO DI TOMBA	16	146	0 07 60	0.962064		SEMINATIVO ARBORATO 3	2.772		2.026.80
18 . MERETO DI TOMBA	17	55	2 88 40	0.981160	2 78 02	SEMINATIVO 3	2.786		76.608.15
					0 10 38	BOSCO CEDUO 1	0.6		
19 . MERETO DI TOMBA	17	14	0 54 30	0.987428	0 53 43	SEMINATIVO 4	2.786		14.750.00
					0 00 87	BOSCO CEDUO 1	0.6		
20 . MERETO DI TOMBA	17	13	1 35 30	0.988032	1 31 38	SEMINATIVO 3	2.786		36.396.81
					0 03 92	BOSCO CEDUO 1	0.6		



Consorzio di Bonifica
LEDRA - TAGLIAMENTO

Riordino fondiario nel comprensorio di "Tomba"

Comuni di Basiliano e Mereto di Tomba

REGISTRO DEI CONGUAGLI

scheda: 529

21 . MERETO DI TOMBA	17	12	0 22 20	0.990921	0 18 67	SEMINATIVO 3	2.786		5.364.11
					0 03 53	BOSCO CEDUO 1	0.6		
22 . MERETO DI TOMBA	17	11	0 24 00	0.990891	0 20 83	SEMINATIVO 3	2.786		5.938.84
					0 03 17	BOSCO CEDUO 1	0.6		
23 . MERETO DI TOMBA	11	407	0 91 80	0.957361	0 81 98	SEMINATIVO 2	2.8		22.539.72
					0 09 82	BOSCO CEDUO 1	0.6		
24 . MERETO DI TOMBA	16	149	1 19 30	0.981036	1 17 99	SEMINATIVO 3	2.786		32.325.75
					0 01 31	BOSCO CEDUO 1	0.6		
25 . MERETO DI TOMBA	18	136	0 08 20	0.919978		PRATO 2	1.1	-56.93	772.89
26 . MERETO DI TOMBA	16	28	0 33 20	0.942770		VIGNETO U	4.5	-26.44	14.058.55
27 . MERETO DI TOMBA	16	27	3 49 04	0.938972	3 43 80	VIGNETO U	4.5	-1.162.69	144.400.90
					0 05 24	BOSCO CEDUO 1	0.6		
28 . MERETO DI TOMBA	15	206	2 41 10	0.985966		SEMINATIVO 3	2.786		66.227.81
29 . MERETO DI TOMBA	15	174	6 86 00	0.989439	6 82 57	SEMINATIVO 3	2.786	-1.403.45	186.955.95
					0 03 43	BOSCO CEDUO 1	0.6		
30 . MERETO DI TOMBA	15	148	1 51 40	0.985966		SEMINATIVO 3	2.786		41.588.10
31 . MERETO DI TOMBA	15	90	2 88 50	0.988221		SEMINATIVO 3	2.786	-902.66	78.526.67
32 . MERETO DI TOMBA	16	154	1 02 00	0.980984	0 99 35	SEMINATIVO 3	2.786		27.308.54
					0 02 65	BOSCO CEDUO 1	0.6		
Superficie totale							47 85 61	Valore totale	€ 1.333.805.10

Terreni post riordino

Comune	Massa	Particella provvisoria	Superficie totale (ha are ca)	Coefficiente di stima particella	Superficie porzione (ha are ca)	Qualità / Classe porzione	Valore unitario (€/mq)	Servitù (€)	Valore particella (€)
1 . MERETO DI TOMBA	42	816	33 38 39	0.987974	29 61 15	SEMINATIVO 1	2.7590091	-5.524.66	966.073.19
					3 77 24	VIGNETO U	4.4120615		
2 . MERETO DI TOMBA	32	255	0 84 07	1.001083		SEMINATIVO 1	2.7590091	-112.56	23.107.55
3 . MERETO DI TOMBA	30	341	0 41 52	0.995926		SEMINATIVO 1	2.7590091	-7.88	11.400.85
4 . MERETO DI TOMBA	30	331	0 36 46	0.991150		SEMINATIVO 1	2.7590091	-262.83	9.707.49
5 . MERETO DI TOMBA	30	330	0 52 91	0.995087		SEMINATIVO 1	2.7590091	-74.29	14.451.91
6 . MERETO DI TOMBA	9	446	0 30 48	0.936668		BOSCO CEDUO 1	0.5882749	-7.68	1.671.82
7 . MERETO DI TOMBA	9	445	6 13 82	0.987141		SEMINATIVO 1	2.7590091	-182.84	166.992.86
8 . MERETO DI TOMBA	9	106	0 02 06	0.936668		BOSCO CEDUO 1	0.5882749	-4.28	109.23
9 . MERETO DI TOMBA	8	650	4 93 62	0.981127		SEMINATIVO 1	2.7590091	-534.10	133.085.81
10 . MERETO DI TOMBA	8	649	0 17 66	0.933596		BOSCO CEDUO 1	0.5882749		969.91
Superficie totale							47 10 99	Valore totale	€ 1.327.570.63

Conguaglio: Credito Ditta € 6.234



Consorzio di Bonifica
LEDRA - TAGLIAMENTO

Riordino fondiario nel comprensorio di "Tomba"

Comuni di Basiliano e Mereto di Tomba

REGISTRO DEI CONGUAGLI

scheda: 530

Dati anagrafici e proprietà

1. DOMINUTTI NADIA, nata a CIVIDALE DEL FRIULI il 30/01/1965 Proprietà 1/2 comunione dei beni Cod. fisc. DMNND65A70C758B
Indirizzo: VIA MONTE GRAPPA, 13/1 33036 TOMBA di MERETO DI TOMBA (UD)
2. MIGOTTI NICOLINO, nato a MERETO DI TOMBA il 01/10/1958 Proprietà 1/2 comunione dei beni Cod. fisc. MGTNLN58R01F144L
Indirizzo: VIA MONTE GRAPPA, 13/1 33036 TOMBA di MERETO DI TOMBA (UD)

Terreni ante riordino

Comune	Foglio	Particella	Superficie totale (ha are ca)	Coefficiente di stima particella	Superficie porzione (ha are ca)	Qualità / Classe porzione	Valore unitario (€/mq)	Servitù (€)	Valore particella (€)
1. MERETO DI TOMBA	16	167	0 22 60	0.970682	0 17 61	SEMINATIVO 2	2.8		6.965.91
					0 04 99	VIGNETO U	4.5		
2. MERETO DI TOMBA	16	129	0 04 40	0.972714		BOSCO CEDUO 1	0.6		256.80
3. MERETO DI TOMBA	16	128	0 25 60	0.971109	0 18 94	SEMINATIVO 2	2.8	-130.90	6.917.70
					0 03 99	VIGNETO U	4.5		
					0 02 66	BOSCO CEDUO 1	0.6		
Superficie totale			0 52 60				Valore totale		€ 14.140.40

Terreni post riordino

Comune	Massa	Particella provvisoria	Superficie totale (ha are ca)	Coefficiente di stima particella	Superficie porzione (ha are ca)	Qualità / Classe porzione	Valore unitario (€/mq)	Servitù (€)	Valore particella (€)
1. MERETO DI TOMBA	45	276	0 04 58	0.923986		BOSCO CEDUO 1	0.5882749		248.95
2. MERETO DI TOMBA	45	275	0 49 30	0.970877	0 40 28	SEMINATIVO 1	2.7590091	-145.48	14.507.94
					0 09 02	VIGNETO U	4.4120615		
Superficie totale			0 53 88				Valore totale		€ 14.756.89

Conguaglio: Debito Ditta € 616



Consorzio di Bonifica
LEDRA - TAGLIAMENTO

Riordino fondiario nel comprensorio di "Tomba"

Comuni di Basiliano e Mereto di Tomba

REGISTRO DEI CONGUAGLI

scheda: 531

Dati anagrafici e proprietà

- | | | |
|---|---------------|-----------------------------|
| 1 . MESTRONI GIORGIO, nato a MERETO DI TOMBA il 27/07/1948 | Proprietà 1/1 | Cod. fisc. MSTGRG48L27F144Y |
| Indirizzo: VIA CANDOTTI, 3/1 33036 MERETO DI TOMBA (UD) | | |
| 2 . MICOLI ANNA, nata a MERETO DI TOMBA il 12/06/1923 | Usufrutto 1/1 | Cod. fisc. MCLNNA23H52F144G |
| Indirizzo: VIA TRENTO E TRIESTE, 5/1 33036 MERETO DI TOMBA (UD) | | |

Terreni ante riordino

Comune	Foglio	Particella	Superficie totale (ha are ca)	Coefficiente di stima particella	Superficie porzione (ha are ca)	Qualità / Classe porzione	Valore unitario (€/mq)	Servitù (€)	Valore particella (€)
1 . MERETO DI TOMBA	14	89	0 11 10	0.921997	0 10 23	SEMINATIVO ARBORATO 2	2.8		2.689.10
					0 00 87	BOSCO CEDUO 1	0.6		
Superficie totale			0 11 10				Valore totale		€ 2.689.10

Terreni post riordino

Comune	Massa provvisoria	Particella	Superficie totale (ha are ca)	Coefficiente di stima particella	Superficie porzione (ha are ca)	Qualità / Classe porzione	Valore unitario (€/mq)	Servitù (€)	Valore particella (€)
1 . MERETO DI TOMBA	13	694	0 11 38	0.968383		SEMINATIVO 1	2.7590091	-13.51	3.026.98
Superficie totale			0 11 38				Valore totale		€ 3.026.98

Conguaglio: Debito Ditta € 338



Consorzio di Bonifica
LEDRA - TAGLIAMENTO

Riordino fondiario nel comprensorio di "Tomba"

Comuni di Basiliano e Mereto di Tomba

REGISTRO DEI CONGUAGLI

scheda: 532

Dati anagrafici e proprietà

1. ROVERE LUCIO, nato a MERETO DI TOMBA il 29/09/1943 Proprietà 1/1 Cod. fisc. RVRLCU43P29F144Z
Indirizzo: VIA SAN ROCCO, 12/1 33036 TOMBA di MERETO DI TOMBA (UD)

Terreni ante riordino

Comune	Foglio	Particella	Superficie totale (ha are ca)	Coefficiente di stima di stima particella	Superficie porzione (ha are ca)	Qualità / Classe porzione	Valore unitario (€/mq)	Servitù (€)	Valore particella (€)
1. MERETO DI TOMBA	11	317	0 59 20	0.937685		SEMINATIVO 3	2.786		15.465.36
2. BASILIANO	10	20	0 47 40	0.930892		SEMINATIVO 3	2.786		12.293.02
3. MERETO DI TOMBA	6	187	0 14 20	0.995846	0 13 97	SEMINATIVO 2	2.8		3.909.09
					0 00 23	BOSCO CEDUO 1	0.6		
4. MERETO DI TOMBA	6	188	0 16 60	0.995517	0 16 33	SEMINATIVO 3	2.786		4.545.27
					0 00 27	BOSCO CEDUO 1	0.6		
5. MERETO DI TOMBA	6	189	0 35 80	0.994900	0 35 30	SEMINATIVO 3	2.786		9.814.27
					0 00 50	BOSCO CEDUO 1	0.6		
6. MERETO DI TOMBA	6	190	0 50 20	0.994292	0 49 45	SEMINATIVO 3	2.786	-17.06	13.725.81
					0 00 75	BOSCO CEDUO 1	0.6		
7. MERETO DI TOMBA	6	191	1 00 90	0.993167	0 97 77	SEMINATIVO 2	2.8	-245.70	27.129.35
					0 03 13	BOSCO CEDUO 1	0.6		
8. MERETO DI TOMBA	6	240	0 21 30	0.976204	0 20 55	SEMINATIVO 3	2.786	-49.45	5.583.47
					0 00 75	BOSCO CEDUO 1	0.6		
9. MERETO DI TOMBA	6	241	0 28 30	0.976214	0 27 42	SEMINATIVO 2	2.8	-54.60	7.491.92
					0 00 88	BOSCO CEDUO 1	0.6		
10. MERETO DI TOMBA	6	257	0 11 10	0.975446		BOSCO CEDUO 1	0.6		649.65
11. BASILIANO	10	19	0 40 80	0.931985		SEMINATIVO 3	2.786		10.593.76
12. MERETO DI TOMBA	10	115	0 46 17	0.991472		SEMINATIVO ARBORATO 3	2.772		12.689.17
13. MERETO DI TOMBA	18	74	0 08 60	0.967875		BOSCO CEDUO 1	0.6	-19.05	480.37
14. MERETO DI TOMBA	11	378	0 83 80	1.001536	0 80 95	SEMINATIVO 2	2.8		22.872.07
					0 02 85	BOSCO CEDUO 1	0.6		
15. MERETO DI TOMBA	11	394	0 37 30	0.946059	0 35 55	SEMINATIVO 3	2.786		9.469.32
					0 01 75	BOSCO CEDUO 1	0.6		
16. MERETO DI TOMBA	11	395	0 49 90	0.945099	0 47 65	SEMINATIVO 2	2.8		12.737.10
					0 02 25	BOSCO CEDUO 1	0.6		
17. MERETO DI TOMBA	17	70	1 06 60	0.982877	1 02 66	SEMINATIVO 3	2.786		28.343.70
					0 03 94	BOSCO CEDUO 1	0.6		
18. MERETO DI TOMBA	17	73	0 95 00	0.984437	0 92 62	SEMINATIVO 3	2.786		25.542.92
					0 02 38	BOSCO CEDUO 1	0.6		
19. MERETO DI TOMBA	18	26	0 70 70	0.989130		SEMINATIVO 3	2.786		19.482.91
20. MERETO DI TOMBA	18	29	0 60 30	0.981854		SEMINATIVO 3	2.786		16.494.74



Consorzio di Bonifica
LEDRA - TAGLIAMENTO

Riordino fondiario nel comprensorio di "Tomba"

Comuni di Basiliano e Mereto di Tomba

REGISTRO DEI CONGUAGLI

scheda: 532

21 . MERETO DI TOMBA	18	48	0 80 60	0.984784	0 77 38	SEMINATIVO 3	2.786		21.420.29
					0 03 22	BOSCO CEDUO 1	0.6		
22 . MERETO DI TOMBA	18	49	0 55 90	0.985242	0 52 55	SEMINATIVO 3	2.786		14.622.40
					0 03 35	BOSCO CEDUO 1	0.6		
23 . MERETO DI TOMBA	18	52	0 36 00	0.978007	0 33 70	SEMINATIVO 3	2.786		9.317.30
					0 02 30	BOSCO CEDUO 1	0.6		
24 . MERETO DI TOMBA	7	323	0 36 10	0.928675	0 31 37	SEMINATIVO 2	2.8		8.420.67
					0 04 73	BOSCO CEDUO 1	0.6		
Superficie totale			11 92 77				Valore totale		€ 313.093.95

Terreni post riordino

Comune	Massa	Particella provvisoria	Superficie totale (ha are ca)	Coefficiente di stima particella	Superficie porzione (ha are ca)	Qualità / Classe porzione	Valore unitario (€/mq)	Servitù (€)	Valore particella (€)
1 . MERETO DI TOMBA	30	332	0 43 80	0.991614		SEMINATIVO 1	2.7590091	-145.77	11.837.35
2 . MERETO DI TOMBA	26	790	2 08 97	0.994641		SEMINATIVO 1	2.7590091	-338.74	57.007.29
3 . MERETO DI TOMBA	26	502	0 20 04	0.919919		BOSCO CEDUO 1	0.5882749		1.084.50
4 . MERETO DI TOMBA	25	521	0 52 50	0.976244		SEMINATIVO 1	2.7590091	-204.37	13.936.33
5 . MERETO DI TOMBA	23	351	0 11 08	0.918724		BOSCO CEDUO 1	0.5882749	-17.76	581.07
6 . MERETO DI TOMBA	8	119	2 72 82	0.981036		SEMINATIVO 1	2.7590091	-324.17	73.519.70
7 . MERETO DI TOMBA	8	118	0 15 42	0.931985		BOSCO CEDUO 1	0.5882749	-3.00	842.42
8 . MERETO DI TOMBA	4	99	5 69 40	0.982803		SEMINATIVO 1	2.7590091	-1.167.25	153.229.19
9 . MERETO DI TOMBA	4	98	0 21 72	0.907114		BOSCO CEDUO 1	0.5882749		1.159.05
10 . BASILIANO	8	120	0 00 76	0.981036		SEMINATIVO 1	2.7590091	-25.33	180.38
Superficie totale			12 16 51				Valore totale		€ 313.377.29

Conguaglio: Debito Ditta € 283



Consorzio di Bonifica
LEDRA - TAGLIAMENTO

Riordino fondiario nel comprensorio di "Tomba"

Comuni di Basiliano e Mereto di Tomba

REGISTRO DEI CONGUAGLI

scheda: 533

Dati anagrafici e proprietà

1. ROVERE MARCO, nato a UDINE il 04/03/1974 Proprietà 1/1 Cod. fisc. RVRMRC74C04L483Z
Indirizzo: VIA PADRE E. MIGOTTI, 6/1 33036 TOMBA di MERETO DI TOMBA (UD)

Terreni ante riordino

Comune	Foglio	Particella	Superficie totale (ha are ca)	Coefficiente di stima particella	Superficie porzione (ha are ca)	Qualità / Classe porzione	Valore unitario (€/mq)	Servitù (€)	Valore particella (€)
1. MERETO DI TOMBA	6	475	0 04 45	0.982446	0 04 27	SEMINATIVO 3	2.786	-11.49	1.167.86
					0 00 18	BOSCO CEDUO 1	0.6		
2. MERETO DI TOMBA	6	471	0 35 60	0.993993	0 34 50	SEMINATIVO 3	2.786	-94.72	9.524.85
					0 01 10	BOSCO CEDUO 1	0.6		
Superficie totale			0 40 05				Valore totale		€ 10.692.70

Terreni post riordino

Comune	Massa	Particella provvisoria	Superficie totale (ha are ca)	Coefficiente di stima particella	Superficie porzione (ha are ca)	Qualità / Classe porzione	Valore unitario (€/mq)	Servitù (€)	Valore particella (€)
1. MERETO DI TOMBA	25	514	0 40 31	0.993705		SEMINATIVO 1	2.7590091	-583.20	10.468.35
Superficie totale			0 40 31				Valore totale		€ 10.468.35

Conguaglio: Credito Ditta € 224



Consorzio di Bonifica
LEDRA - TAGLIAMENTO

Riordino fondiario nel comprensorio di "Tomba"

Comuni di Basiliano e Mereto di Tomba

REGISTRO DEI CONGUAGLI

scheda: 534

Dati anagrafici e proprietà

1. ROVERE MAURO, nato a UDINE il 25/02/1976 Proprietà 1/1 Cod. fisc. RVRMRA76B25L483A
Indirizzo: VIA J. TOMADINI, 2/1 33036 MERETO DI TOMBA (UD)

Terreni ante riordino

Comune	Foglio	Particella	Superficie totale (ha are ca)	Coefficiente di stima particella	Superficie porzione (ha are ca)	Qualità / Classe porzione	Valore unitario (€/mq)	Servitù (€)	Valore particella (€)
1. MERETO DI TOMBA	6	473	0 39 25	0.992619	0 37 41	SEMINATIVO 1	2.814	-111.15	10.447.91
					0 01 84	BOSCO CEDUO 1	0.6		
Superficie totale			0 39 25				Valore totale		€ 10.447.91

Terreni post riordino

Comune	Massa provvisoria	Particella	Superficie totale (ha are ca)	Coefficiente di stima particella	Superficie porzione (ha are ca)	Qualità / Classe porzione	Valore unitario (€/mq)	Servitù (€)	Valore particella (€)
1. MERETO DI TOMBA	25	524	0 39 24	0.992500		SEMINATIVO 1	2.7590091	-122.06	10.623.09
Superficie totale			0 39 24				Valore totale		€ 10.623.09

Conguaglio: Debito Ditta € 175



Consorzio di Bonifica
LEDRA - TAGLIAMENTO

Riordino fondiario nel comprensorio di "Tomba"

Comuni di Basiliano e Mereto di Tomba

REGISTRO DEI CONGUAGLI

scheda: 537

Dati anagrafici e proprietà

1. FRAZIONISTI DI VISSANDONE

Proprietà

Cod. fisc.

Terreni ante riordino

Comune	Foglio	Particella	Superficie totale (ha are ca)	Coefficiente di stima particella	Superficie porzione (ha are ca)	Qualità / Classe porzione	Valore unitario (€/mq)	Servitù (€)	Valore particella (€)
1. BASILIANO	10	89	0 05 30	0.910912		SEMINATIVO 1	2.814		1.358.55
2. BASILIANO	10	88	0 05 40	0.913529		SEMINATIVO 1	2.814		1.388.16
Superficie totale			0 10 70				Valore totale		€ 2.746.72

Terreni post riordino

Comune	Massa	Particella provvisoria	Superficie totale (ha are ca)	Coefficiente di stima particella	Superficie porzione (ha are ca)	Qualità / Classe porzione	Valore unitario (€/mq)	Servitù (€)	Valore particella (€)
1. BASILIANO	5	609	0 17 61	0.917941		BOSCO CEDUO 1	0.5882749		950.94
2. BASILIANO	5	596	0 07 12	0.902578		BOSCO CEDUO 1	0.5882749		378.05
3. BASILIANO	5	448	0 26 39	0.913529		BOSCO CEDUO 1	0.5882749		1.418.22
Superficie totale			0 51 12				Valore totale		€ 2.747.20

Conguaglio: Debito Ditta

€ 0



Consorzio di Bonifica
LEDRA - TAGLIAMENTO

Riordino fondiario nel comprensorio di "Tomba"

Comuni di Basiliano e Mereto di Tomba

REGISTRO DEI CONGUAGLI

scheda: 540

Dati anagrafici e proprietà

1. SAR ALBERTO, nato a UDINE il 06/07/1946 Proprietà 1/1 Cod. fisc. SRALRT46L06L483H
Indirizzo: VIA DELL'ASILO, 24/1 33031 VISSANDONE di BASILIANO (UD)

Terreni ante riordino

Comune	Foglio	Particella	Superficie totale (ha are ca)	Coefficiente di stima particella	Superficie porzione (ha are ca)	Qualità / Classe porzione	Valore unitario (€/mq)	Servitù (€)	Valore particella (€)
1. BASILIANO	10	101	0 16 40	0.909352		PRATO 3	1.078		1.607.66
2. BASILIANO	10	23	0 16 50	0.909288		PRATO 3	1.078		1.617.35
Superficie totale			0 32 90				Valore totale		€ 3.225.01

Terreni post riordino

Comune	Massa provvisoria	Particella	Superficie totale (ha are ca)	Coefficiente di stima particella	Superficie porzione (ha are ca)	Qualità / Classe porzione	Valore unitario (€/mq)	Servitù (€)	Valore particella (€)
1. BASILIANO	5	451	0 32 93	0.909617		PRATO 3	1.0569338		3.165.91
Superficie totale			0 32 93				Valore totale		€ 3.165.91

Conguaglio: Credito Ditta € 59



Consorzio di Bonifica
LEDRA - TAGLIAMENTO

Riordino fondiario nel comprensorio di "Tomba"

Comuni di Basiliano e Mereto di Tomba

REGISTRO DEI CONGUAGLI

scheda: 541

Dati anagrafici e proprietà

1. SCHIAVO SANTINA, nata a MERETO DI TOMBA il 11/12/1951 Proprietà 7/18 comunione dei beni Cod. fisc. SCHSTN51T51F144X
Indirizzo: VIA PIAVE, 6/1 33036 PANTIANICCO di MERETO DI TOMBA (UD)
2. ZORATTI RICCARDO, nato a SAN DANIELE DEL FRIULI il 18/04/1949 Proprietà 7/18 comunione dei beni Cod. fisc. ZRTRCR49D18H816Y
Indirizzo: VIA PIAVE, 6/1 33036 PANTIANICCO di MERETO DI TOMBA (UD)
3. ZORATTI RICCARDO, nato a SAN DANIELE DEL FRIULI il 18/04/1949 Proprietà 4/18 Cod. fisc. ZRTRCR49D18H816Y
Indirizzo: VIA PIAVE, 6/1 33036 PANTIANICCO di MERETO DI TOMBA (UD)

Terreni ante riordino

Comune	Foglio	Particella	Superficie totale (ha are ca)	Coefficiente di stima particella	Superficie porzione (ha are ca)	Qualità / Classe porzione	Valore unitario (€/mq)	Servitù (€)	Valore particella (€)
1. MERETO DI TOMBA	18	215	0 28 00	0.971299	0 27 47	SEMINATIVO 2	2.8	-191.10	7.310.63
					0 00 53	BOSCO CEDUO 1	0.6		
Superficie totale			0 28 00				Valore totale		€ 7.310.63

Terreni post riordino

Comune	Massa provvisoria	Particella	Superficie totale (ha are ca)	Coefficiente di stima particella	Superficie porzione (ha are ca)	Qualità / Classe porzione	Valore unitario (€/mq)	Servitù (€)	Valore particella (€)
1. MERETO DI TOMBA	4	135	0 27 74	0.968383		SEMINATIVO 1	2.7590091	-170.32	7.241.19
Superficie totale			0 27 74				Valore totale		€ 7.241.19

Conguaglio: Credito Ditta € 69



Consorzio di Bonifica
LEDRA - TAGLIAMENTO

Riordino fondiario nel comprensorio di "Tomba"

Comuni di Basiliano e Mereto di Tomba

REGISTRO DEI CONGUAGLI

scheda: 543

Dati anagrafici e proprietà

1. SCLABI MARIA, nata a SAN VITO DI FAGAGNA il 05/06/1927 Proprietà 1/1 Cod. fisc. SCLMRA27H45I405K
Indirizzo: VIA PLASENCIS, 94 33030 SAN VITO DI FAGAGNA (UD)

Terreni ante riordino

Comune	Foglio	Particella	Superficie totale (ha are ca)	Coefficiente di stima particella	Superficie porzione (ha are ca)	Qualità / Classe porzione	Valore unitario (€/mq)	Servitù (€)	Valore particella (€)
1. MERETO DI TOMBA	18	169	0 75 40	0.946071		SEMINATIVO 2	2.8		19.973.46
2. BASILIANO	2	81	0 39 70	0.932317		SEMINATIVO 2	2.8		10.363.63
Superficie totale			1 15 10				Valore totale		€ 30.337.09

Terreni post riordino

Comune	Massa provvisoria	Particella	Superficie totale (ha are ca)	Coefficiente di stima particella	Superficie porzione (ha are ca)	Qualità / Classe porzione	Valore unitario (€/mq)	Servitù (€)	Valore particella (€)
1. BASILIANO	15	316	1 12 05	0.988473		SEMINATIVO 1	2.7590091	-597.48	29.960.86
Superficie totale			1 12 05				Valore totale		€ 29.960.86

Conguaglio: Credito Ditta € 376



Consorzio di Bonifica
LEDRA - TAGLIAMENTO

Riordino fondiario nel comprensorio di "Tomba"

Comuni di Basiliano e Mereto di Tomba

REGISTRO DEI CONGUAGLI

scheda: 544

Dati anagrafici e proprietà

1. SOMEDA DE MARCO GIOVANNA, nata a MOTTA DI LIVENZA il 19/07/1966 Proprietà 1/1 Cod. fisc. SMDGNN66L59F770V
Indirizzo: VIALE VITTORIO VENETO, 6/2 31100 TREVISO (TV)

Terreni ante riordino

Comune	Foglio	Particella	Superficie totale (ha are ca)	Coefficiente di stima particella	Superficie porzione (ha are ca)	Qualità / Classe porzione	Valore unitario (€/mq)	Servitù (€)	Valore particella (€)
1. MERETO DI TOMBA	14	174	0 88 20	0.939492	0 86 00	SEMINATIVO ARBORATO 3	2.772		22.520.74
					0 02 20	BOSCO CEDUO 1	0.6		
2. MERETO DI TOMBA	10	122	0 35 80	0.949692	0 35 23	SEMINATIVO ARBORATO 3	2.772	-47.68	9.259.26
					0 00 57	BOSCO CEDUO 1	0.6		
3. MERETO DI TOMBA	10	37	0 46 90	0.948100		SEMINATIVO ARBORATO 2	2.8	-253.12	12.197.33
4. MERETO DI TOMBA	10	30	0 50 50	0.949682	0 46 46	SEMINATIVO ARBORATO 3	2.772		12.460.89
					0 04 04	BOSCO CEDUO 1	0.6		
5. MERETO DI TOMBA	10	29	0 60 70	0.950370		SEMINATIVO 3	2.786	-79.12	15.992.60
6. MERETO DI TOMBA	10	28	0 46 50	0.949272	0 45 80	SEMINATIVO ARBORATO 3	2.772	-60.43	12.031.17
					0 00 70	BOSCO CEDUO 1	0.6		
7. MERETO DI TOMBA	10	22	1 11 10	0.948143	1 09 32	SEMINATIVO ARBORATO 3	2.772	-161.88	28.671.43
					0 01 78	BOSCO CEDUO 1	0.6		
8. MERETO DI TOMBA	10	19	1 30 40	0.947203	1 28 57	SEMINATIVO ARBORATO 3	2.772	-192.38	33.669.57
					0 01 83	BOSCO CEDUO 1	0.6		
9. MERETO DI TOMBA	10	18	1 03 20	0.946268	1 01 96	SEMINATIVO 3	2.786	-142.64	26.807.50
					0 01 24	BOSCO CEDUO 1	0.6		
Superficie totale							6 73 30	Valore totale	€ 173.610.47

Terreni post riordino

Comune	Massa	Particella provvisoria	Superficie totale (ha are ca)	Coefficiente di stima particella	Superficie porzione (ha are ca)	Qualità / Classe porzione	Valore unitario (€/mq)	Servitù (€)	Valore particella (€)
1. MERETO DI TOMBA	36	23	3 79 64	0.998679		SEMINATIVO 1	2.7590091	-637.65	103.967.02
2. MERETO DI TOMBA	35	16	2 73 11	0.998906		SEMINATIVO 1	2.7590091	-383.83	74.885.03
Superficie totale							6 52 75	Valore totale	€ 178.852.05

Conguaglio: Debito Ditta € 5.242



Consorzio di Bonifica
LEDRA - TAGLIAMENTO

Riordino fondiario nel comprensorio di "Tomba"

Comuni di Basiliano e Mereto di Tomba

REGISTRO DEI CONGUAGLI

scheda: 545

Dati anagrafici e proprietà

1 . SOMEDA DE MARCO MARIA AMALIA PIA, nata a MERETO DI TOMBA il 09/10/1928 Proprietà 1/1 Cod. fisc. SMDMML28R49F144G
Indirizzo: VIA DEGLI ALPINI, 4/1 31100 TREVISO (TV)

Terreni ante riordino

Comune	Foglio	Particella	Superficie totale (ha are ca)	Coefficiente di stima particella	Superficie porzione (ha are ca)	Qualità / Classe porzione	Valore unitario (€/mq)	Servitù (€)	Valore particella (€)
1 . MERETO DI TOMBA	14	110	0 75 60	0.939781	0 70 99	SEMINATIVO ARBORATO 3	2.772		18.753.35
					0 04 61	BOSCO CEDUO 1	0.6		
			Superficie totale	0 75 60			Valore totale		€ 18.753.35

Terreni post riordino

Comune	Massa provvisoria	Particella	Superficie totale (ha are ca)	Coefficiente di stima particella	Superficie porzione (ha are ca)	Qualità / Classe porzione	Valore unitario (€/mq)	Servitù (€)	Valore particella (€)
1 . MERETO DI TOMBA	40	851	0 70 03	0.990351		SEMINATIVO 1	2.7590091	-51.21	19.083.69
			Superficie totale	0 70 03			Valore totale		€ 19.083.69

Conguaglio: Debito Ditta € 330



Consorzio di Bonifica
LEDRA - TAGLIAMENTO

Riordino fondiario nel comprensorio di "Tomba"

Comuni di Basiliano e Mereto di Tomba

REGISTRO DEI CONGUAGLI

scheda: 546

Dati anagrafici e proprietà

1. ULIANA MARINA, nata a MERETO DI TOMBA il 06/03/1960 Proprietà 1/1 Cod. fisc. LNUMRN60C46F144T
Indirizzo: VICOLO DELLA POSTA, 1/1 33036 MERETO DI TOMBA (UD)

Terreni ante riordino

Comune	Foglio	Particella	Superficie totale (ha are ca)	Coefficiente di stima particella	Superficie porzione (ha are ca)	Qualità / Classe porzione	Valore unitario (€/mq)	Servitù (€)	Valore particella (€)
1. MERETO DI TOMBA	7	17	0 47 90	0.933180	0 45 70	SEMINATIVO 3	2.786	-755.70	11.248.74
					0 02 20	BOSCO CEDUO 1	0.6		
Superficie totale			0 47 90				Valore totale		€ 11.248.74

Terreni post riordino

Comune	Massa	Particella provvisoria	Superficie totale (ha are ca)	Coefficiente di stima particella	Superficie porzione (ha are ca)	Qualità / Classe porzione	Valore unitario (€/mq)	Servitù (€)	Valore particella (€)
1. MERETO DI TOMBA	26	773	0 44 37	0.982808		SEMINATIVO 1	2.7590091	-733.40	11.297.87
Superficie totale			0 44 37				Valore totale		€ 11.297.87

Conguaglio: Debito Ditta € 49



Consorzio di Bonifica
LEDRA - TAGLIAMENTO

Riordino fondiario nel comprensorio di "Tomba"

Comuni di Basiliano e Mereto di Tomba

REGISTRO DEI CONGUAGLI

scheda: 547

Dati anagrafici e proprietà

1. VIOLINO EZIO, nato a MERETO DI TOMBA il 11/07/1931 Proprietà 1/1 Cod. fisc. VLNZEI31L11F144K
Indirizzo: VIA XXIV MAGGIO, 3/2 33036 MERETO DI TOMBA (UD)

Terreni ante riordino

Comune	Foglio	Particella	Superficie totale (ha are ca)	Coefficiente di stima particella	Superficie porzione (ha are ca)	Qualità / Classe porzione	Valore unitario (€/mq)	Servitù (€)	Valore particella (€)
1. MERETO DI TOMBA	18	217	0 47 50	0.933926	0 46 08	SEMINATIVO 2	2.8		12.129.46
					0 01 42	BOSCO CEDUO 1	0.6		
2. MERETO DI TOMBA	18	162	0 26 80	0.930195		PRATO 2	1.1	-69.58	2.672.64
3. MERETO DI TOMBA	18	161	0 20 40	0.937256		PRATO 2	1.1	-9.02	2.094.18
4. MERETO DI TOMBA	11	287	0 10 30	0.938596		SEMINATIVO 2	2.8		2.706.91
5. MERETO DI TOMBA	7	194	0 02 60	0.938596		SEMINATIVO 3	2.786		679.88
6. MERETO DI TOMBA	6	196	0 38 60	0.979379	0 36 86	SEMINATIVO 3	2.786	-96.12	10.063.57
					0 01 74	BOSCO CEDUO 1	0.6		
Superficie totale			1 46 20				Valore totale		€ 30.346.64

Terreni post riordino

Comune	Massa provvisoria	Particella	Superficie totale (ha are ca)	Coefficiente di stima particella	Superficie porzione (ha are ca)	Qualità / Classe porzione	Valore unitario (€/mq)	Servitù (€)	Valore particella (€)
1. MERETO DI TOMBA	3	590	0 97 46	0.992649		SEMINATIVO 1	2.7590091	-551.05	26.140.60
2. MERETO DI TOMBA	3	226	0 06 76	0.939709		BOSCO CEDUO 1	0.5882749	-9.83	363.87
3. MERETO DI TOMBA	3	224	0 39 33	0.943185		PRATO 2	1.0785039	-69.08	3.931.68
4. MERETO DI TOMBA	3	223	0 02 58	0.952793		BOSCO CEDUO 1	0.5882749	-21.12	123.49
Superficie totale			1 46 13				Valore totale		€ 30.559.65

Conguaglio: Debito Ditta € 213



Consorzio di Bonifica
LEDRA - TAGLIAMENTO

Riordino fondiario nel comprensorio di "Tomba"

Comuni di Basiliano e Mereto di Tomba

REGISTRO DEI CONGUAGLI

scheda: 549

Dati anagrafici e proprietà

1. SZULIN AMALIA, nata a UDINE il 05/07/1944 Proprietà 1/1 Cod. fisc. SZLMLA44L45L483W
Indirizzo: VIA FRANCESCO BARACCA, 10 33100 UDINE (UD)

Terreni ante riordino

Comune	Foglio	Particella	Superficie totale (ha are ca)	Coefficiente di stima particella	Superficie porzione (ha are ca)	Qualità / Classe porzione	Valore unitario (€/mq)	Servitù (€)	Valore particella (€)
1. MERETO DI TOMBA	14	92	0 59 00	0.927394	0 53 45	SEMINATIVO 3	2.786		14.118.80
					0 05 55	BOSCO CEDUO 1	0.6		
Superficie totale			0 59 00				Valore totale		€ 14.118.80

Terreni post riordino

Comune	Massa	Particella provvisoria	Superficie totale (ha are ca)	Coefficiente di stima particella	Superficie porzione (ha are ca)	Qualità / Classe porzione	Valore unitario (€/mq)	Servitù (€)	Valore particella (€)
1. MERETO DI TOMBA	39	829	0 47 98	0.988358		SEMINATIVO 1	2.7590091	-63.60	13.020.01
Superficie totale			0 47 98				Valore totale		€ 13.020.01

Conguaglio: Credito Ditta € 1.099



Consorzio di Bonifica
LEDRA - TAGLIAMENTO

Riordino fondiario nel comprensorio di "Tomba"

Comuni di Basiliano e Mereto di Tomba

REGISTRO DEI CONGUAGLI

scheda: 550

Dati anagrafici e proprietà

1. SZULIN GIORGIO, nato a UDINE il 28/07/1940 Proprietà 1/1 Cod. fisc. SZLGRG40L28L483A
Indirizzo: STRADA DEI LECCI, 1/1 33030 VILLA PRIMAVERA di CAMPOFORMIDO (UD)

Terreni ante riordino

Comune	Foglio	Particella	Superficie totale (ha are ca)	Coefficiente di stima particella	Superficie porzione (ha are ca)	Qualità / Classe porzione	Valore unitario (€/mq)	Servitù (€)	Valore particella (€)
1. MERETO DI TOMBA	10	10	0 51 90	0.934209		SEMINATIVO 3	2.786		13.508.05
Superficie totale			0 51 90				Valore totale		€ 13.508.05

Terreni post riordino

Comune	Massa provvisoria	Particella	Superficie totale (ha are ca)	Coefficiente di stima particella	Superficie porzione (ha are ca)	Qualità / Classe porzione	Valore unitario (€/mq)	Servitù (€)	Valore particella (€)
1. MERETO DI TOMBA	35	7	0 50 42	0.984029		SEMINATIVO 1	2.7590091	-17.45	13.671.30
Superficie totale			0 50 42				Valore totale		€ 13.671.30

Conguaglio: Debito Ditta € 163



Consorzio di Bonifica
LEDRA - TAGLIAMENTO

Riordino fondiario nel comprensorio di "Tomba"

Comuni di Basiliano e Mereto di Tomba

REGISTRO DEI CONGUAGLI

scheda: 551

Dati anagrafici e proprietà

1. TANAZZO GIUSEPPE, nata a MERETO DI TOMBA il 19/12/1930 Proprietà 1/1 Cod. fisc.

Terreni ante riordino

Comune	Foglio	Particella	Superficie totale (ha are ca)	Coefficiente di stima particella	Superficie porzione (ha are ca)	Qualità / Classe porzione	Valore unitario (€/mq)	Servitù (€)	Valore particella (€)
1. MERETO DI TOMBA	14	82	0 32 20	0.927394		SEMINATIVO 3	2.786		8.319.58
Superficie totale			0 32 20				Valore totale		€ 8.319.58

Terreni post riordino

Comune	Massa	Particella provvisoria	Superficie totale (ha are ca)	Coefficiente di stima particella	Superficie porzione (ha are ca)	Qualità / Classe porzione	Valore unitario (€/mq)	Servitù (€)	Valore particella (€)
1. MERETO DI TOMBA	45	690	0 02 55	0.918120		BOSCO CEDUO 1	0.5882749		137.73
2. MERETO DI TOMBA	45	687	0 31 07	0.966442		SEMINATIVO 1	2.7590091	-45.02	8.239.55
Superficie totale			0 33 62				Valore totale		€ 8.377.28

Conguaglio: Debito Ditta € 58



Consorzio di Bonifica
LEDRA - TAGLIAMENTO

Riordino fondiario nel comprensorio di "Tomba"

Comuni di Basiliano e Mereto di Tomba

REGISTRO DEI CONGUAGLI

scheda: 552

Dati anagrafici e proprietà

1. TODON LUIGI, nato a MERETO DI TOMBA il 27/01/1949 Proprietà 1/1 Cod. fisc. TDNLGU49A27F144J
Indirizzo: VIA XXX OTTOBRE, 4/B 33050 POZZUOLO DEL FRIULI (UD)

Terreni ante riordino

Comune	Foglio	Particella	Superficie totale (ha are ca)	Coefficiente di stima particella	Superficie porzione (ha are ca)	Qualità / Classe porzione	Valore unitario (€/mq)	Servitù (€)	Valore particella (€)
1. BASILIANO	10	87	0 89 50	0.931985	0 86 99	SEMINATIVO 3	2.786		22.727.39
					0 02 51	BOSCO CEDUO 1	0.6		
Superficie totale			0 89 50				Valore totale		€ 22.727.39

Terreni post riordino

Comune	Massa provvisoria	Particella	Superficie totale (ha are ca)	Coefficiente di stima particella	Superficie porzione (ha are ca)	Qualità / Classe porzione	Valore unitario (€/mq)	Servitù (€)	Valore particella (€)
1. MERETO DI TOMBA	5	602	0 24 10	0.981036		SEMINATIVO 1	2.7590091	-7.32	6.515.80
2. BASILIANO	5	603	0 60 41	0.981036		SEMINATIVO 1	2.7590091		16.351.11
Superficie totale			0 84 51				Valore totale		€ 22.866.91

Conguaglio: Debito Ditta € 140



Consorzio di Bonifica
LEDRA - TAGLIAMENTO

Riordino fondiario nel comprensorio di "Tomba"

Comuni di Basiliano e Mereto di Tomba

REGISTRO DEI CONGUAGLI

scheda: 554

Dati anagrafici e proprietà

1. TODONE LUIGI, nato a MERETO DI TOMBA il 14/12/1924 Proprietà 1/1 Cod. fisc. TDNLGU24T14F144E
Indirizzo: VIA LORENZO PEROSI, 1/1 33036 MERETO DI TOMBA (UD)

Terreni ante riordino

Comune	Foglio	Particella	Superficie totale (ha are ca)	Coefficiente di stima particella	Superficie porzione (ha are ca)	Qualità / Classe porzione	Valore unitario (€/mq)	Servitù (€)	Valore particella (€)
1 . MERETO DI TOMBA	16	256	0 46 10	0.943265	0 37 48	SEMINATIVO 3	2.786	-166.12	10.171.25
					0 08 62	BOSCO CEDUO 1	0.6		
2 . MERETO DI TOMBA	16	156	0 46 10	0.944913		SEMINATIVO 3	2.786	-137.56	11.998.40
3 . MERETO DI TOMBA	11	366	0 34 70	0.966737		SEMINATIVO ARBORATO 3	2.772	-75.88	9.223.00
4 . MERETO DI TOMBA	11	556	0 03 40	0.959722		BOSCO CEDUO 1	0.6		195.78
5 . BASILIANO	10	100	0 45 80	0.922757		SEMINATIVO 1	2.814		11.892.60
Superficie totale			1 76 10				Valore totale		€ 43.481.04

Terreni post riordino

Comune	Massa provvisoria	Particella	Superficie totale (ha are ca)	Coefficiente di stima particella	Superficie porzione (ha are ca)	Qualità / Classe porzione	Valore unitario (€/mq)	Servitù (€)	Valore particella (€)
1 . MERETO DI TOMBA	41	819	1 37 39	0.993390		SEMINATIVO 1	2.7590091	-115.37	37.540.10
2 . MERETO DI TOMBA	7	622	0 23 33	0.975738		SEMINATIVO 1	2.7590091	-46.15	6.234.45
Superficie totale			1 60 72				Valore totale		€ 43.774.55

Conguaglio: Debito Ditta € 294



Consorzio di Bonifica
LEDRA - TAGLIAMENTO

Riordino fondiario nel comprensorio di "Tomba"

Comuni di Basiliano e Mereto di Tomba

REGISTRO DEI CONGUAGLI

scheda: 555

Dati anagrafici e proprietà

- | | | |
|---|----------------------------------|-----------------------------|
| 1 . TODONE LUIGI, nato a MERETO DI TOMBA il 14/12/1924 | Proprietà 1/2 comunione dei beni | Cod. fisc. TDNLGU24T14F144E |
| Indirizzo: VIA LORENZO PEROSI, 1/1 33036 MERETO DI TOMBA (UD) | | |
| 2 . TOPPANO DILETTA, nata a MERETO DI TOMBA il 11/08/1928 | Proprietà 1/2 comunione dei beni | Cod. fisc. TPPDPT28M51F1445 |
| Indirizzo: VIA LORENZO PEROSI, 1 33036 MERETO DI TOMBA (UD) | | |

Terreni ante riordino

Comune	Foglio	Particella	Superficie totale (ha are ca)	Coefficiente di stima particella	Superficie porzione (ha are ca)	Qualità / Classe porzione	Valore unitario (€/mq)	Servitù (€)	Valore particella (€)
1 . MERETO DI TOMBA	11	485	0 25 90	0.961149	0 25 36	SEMINATIVO 2	2.8	-44.10	6.811.97
					0 00 54	BOSCO CEDUO 1	0.6		
2 . MERETO DI TOMBA	11	558	0 01 30	0.958560		INCOLTO PRODUTTIVO U	1		124.61
Superficie totale			0 27 20				Valore totale		€ 6.936.58

Terreni post riordino

Comune	Massa	Particella provvisoria	Superficie totale (ha are ca)	Coefficiente di stima particella	Superficie porzione (ha are ca)	Qualità / Classe porzione	Valore unitario (€/mq)	Servitù (€)	Valore particella (€)
1 . MERETO DI TOMBA	7	623	0 26 17	0.973249		SEMINATIVO 1	2.7590091	-184.04	6.843.14
Superficie totale			0 26 17				Valore totale		€ 6.843.14

Conguaglio: Credito Ditta € 93



Consorzio di Bonifica
LEDRA - TAGLIAMENTO

Riordino fondiario nel comprensorio di "Tomba"

Comuni di Basiliano e Mereto di Tomba

REGISTRO DEI CONGUAGLI

scheda: 556

Dati anagrafici e proprietà

1. TOPPANO DILETTA, nata a MERETO DI TOMBA il 11/08/1928 Proprietà 1/1 Cod. fisc. TPPDTT28M51F144S
Indirizzo: VIA LORENZO PEROSI, 1 33036 MERETO DI TOMBA (UD)

Terreni ante riordino

Comune	Foglio	Particella	Superficie totale (ha are ca)	Coefficiente di stima particella	Superficie porzione (ha are ca)	Qualità / Classe porzione	Valore unitario (€/mq)	Servitù (€)	Valore particella (€)
1 . MERETO DI TOMBA	18	79	0 43 30	0.993732	0 39 84	SEMINATIVO ARBORATO 2	2.8	-318.08	10.973.50
					0 03 46	BOSCO CEDUO 1	0.6		
2 . MERETO DI TOMBA	18	78	0 50 70	0.992831	0 44 31	SEMINATIVO ARBORATO 2	2.8		12.698.51
					0 06 39	BOSCO CEDUO 1	0.6		
3 . MERETO DI TOMBA	11	311	0 74 00	0.995292	0 61 12	SEMINATIVO ARBORATO 2	2.8		17.802.19
					0 12 88	BOSCO CEDUO 1	0.6		
Superficie totale			1 68 00				Valore totale		€ 41.474.20

Terreni post riordino

Comune	Massa	Particella provvisoria	Superficie totale (ha are ca)	Coefficiente di stima particella	Superficie porzione (ha are ca)	Qualità / Classe porzione	Valore unitario (€/mq)	Servitù (€)	Valore particella (€)
1 . MERETO DI TOMBA	7	624	1 51 26	0.997900		SEMINATIVO 1	2.7590091	-285.90	41.359.24
Superficie totale			1 51 26				Valore totale		€ 41.359.24

Conguaglio: Credito Ditta € 115



Consorzio di Bonifica
LEDRA - TAGLIAMENTO

Riordino fondiario nel comprensorio di "Tomba"

Comuni di Basiliano e Mereto di Tomba

REGISTRO DEI CONGUAGLI

scheda: 557

Dati anagrafici e proprietà

1. TOMADA ARTURO, nato a MERETO DI TOMBA il 25/12/1946 Proprietà 1/1 Cod. fisc. TMDRTR46T25F144N
Indirizzo: VIA XXIV MAGGIO, 20/1 33036 MERETO DI TOMBA (UD)

Terreni ante riordino

Comune	Foglio	Particella	Superficie totale (ha are ca)	Coefficiente di stima particella	Superficie porzione (ha are ca)	Qualità / Classe porzione	Valore unitario (€/mq)	Servitù (€)	Valore particella (€)
1. MERETO DI TOMBA	16	329	0 37 65	0.992911	0 28 09	SEMINATIVO ARBORATO 3	2.772		8.300.88
					0 09 56	BOSCO CEDUO 1	0.6		
2. MERETO DI TOMBA	16	328	0 01 35	0.992911		SEMINATIVO ARBORATO 3	2.772		371.57
3. MERETO DI TOMBA	16	327	0 40 35	0.992911		VIGNETO U	4.5	-1.782.00	16.246.78
4. MERETO DI TOMBA	16	326	0 00 55	0.992911		VIGNETO U	4.5		245.75
Superficie totale			0 79 90				Valore totale		€ 25.164.97

Terreni post riordino

Comune	Massa provvisoria	Particella	Superficie totale (ha are ca)	Coefficiente di stima particella	Superficie porzione (ha are ca)	Qualità / Classe porzione	Valore unitario (€/mq)	Servitù (€)	Valore particella (€)
1. MERETO DI TOMBA	33	254	0 09 63	0.943265		BOSCO CEDUO 1	0.5882749	-1.80	532.57
2. MERETO DI TOMBA	33	251	0 01 33	0.992911		SEMINATIVO 1	2.7590091		364.35
3. MERETO DI TOMBA	33	250	0 27 81	0.992911		SEMINATIVO 1	2.7590091	-10.69	7.607.72
4. MERETO DI TOMBA	33	249	0 37 53	0.992911		VIGNETO U	4.4120615		16.441.08
5. MERETO DI TOMBA	33	248	0 00 50	0.992911		VIGNETO U	4.4120615		219.04
Superficie totale			0 76 80				Valore totale		€ 25.164.75

Conguaglio: Credito Ditta € 0



Consorzio di Bonifica
LEDRA - TAGLIAMENTO

Riordino fondiario nel comprensorio di "Tomba"

Comuni di Basiliano e Mereto di Tomba

REGISTRO DEI CONGUAGLI

scheda: 558

Dati anagrafici e proprietà

1. TOMADA PIETRO, nato a MERETO DI TOMBA il 02/12/1942 Proprietà 1/1 Cod. fisc. TMDPTR42T02F144X
Indirizzo: VIA SAN ROCCO, 16/1 33036 TOMBA di MERETO DI TOMBA (UD)

Terreni ante riordino

Comune	Foglio	Particella	Superficie totale (ha are ca)	Coefficiente di stima particella	Superficie porzione (ha are ca)	Qualità / Classe porzione	Valore unitario (€/mq)	Servitù (€)	Valore particella (€)
1 . MERETO DI TOMBA	11	667	0 67 50	0.938619	0 61 22	SEMINATIVO 2	2.8		16.443.10
					0 06 28	BOSCO CEDUO 1	0.6		
Superficie totale			0 67 50				Valore totale		€ 16.443.10

Terreni post riordino

Comune	Massa	Particella provvisoria	Superficie totale (ha are ca)	Coefficiente di stima particella	Superficie porzione (ha are ca)	Qualità / Classe porzione	Valore unitario (€/mq)	Servitù (€)	Valore particella (€)
1 . MERETO DI TOMBA	7	625	0 61 48	0.987338		SEMINATIVO 1	2.7590091	-44.46	16.703.15
Superficie totale			0 61 48				Valore totale		€ 16.703.15

Conguaglio: Debito Ditta € 260



Consorzio di Bonifica
LEDRA - TAGLIAMENTO

Riordino fondiario nel comprensorio di "Tomba"

Comuni di Basiliano e Mereto di Tomba

REGISTRO DEI CONGUAGLI

scheda: 559

Dati anagrafici e proprietà

1 . CHIARANDINI INES, nata a BASILIANO il 22/03/1908	Usufruttuario parziale	Cod. fisc. CHRNSI08C62A7005
Indirizzo: , deceduta ()		
2 . ULIANA LUIGI, nato a MERETO DI TOMBA il 06/09/1943	Proprietà 1/1	Cod. fisc. LNULGU43P06F144X
Indirizzo: VIA BERTOLI, 2/1 33036 SAN MARCO di MERETO DI TOMBA (UD)		

Terreni ante riordino

Comune	Foglio	Particella	Superficie totale (ha are ca)	Coefficiente di stima particella	Superficie porzione (ha are ca)	Qualità / Classe porzione	Valore unitario (€/mq)	Servitù (€)	Valore particella (€)
1 . MERETO DI TOMBA	7	497	0 25 60	0.929270		SEMINATIVO 3	2.786		6.627.70
Superficie totale			0 25 60				Valore totale		€ 6.627.70

Terreni post riordino

Comune	Massa	Particella provvisoria	Superficie totale (ha are ca)	Coefficiente di stima particella	Superficie porzione (ha are ca)	Qualità / Classe porzione	Valore unitario (€/mq)	Servitù (€)	Valore particella (€)
1 . MERETO DI TOMBA	21	755	0 25 95	0.985559		SEMINATIVO 1	2.7590091	-452.63	6.603.60
Superficie totale			0 25 95				Valore totale		€ 6.603.60

Conguaglio: Credito Ditta € 24



Consorzio di Bonifica
LEDRA - TAGLIAMENTO

Riordino fondiario nel comprensorio di "Tomba"

Comuni di Basiliano e Mereto di Tomba

REGISTRO DEI CONGUAGLI

scheda: 562

Dati anagrafici e proprietà

1. TONIUTTI LODINO, nato a RAGOGNA il 03/07/1942 Proprietà 1/1 Cod. fisc. TNTLDN42L03H161D
Indirizzo: VIA PANTIANICCO, 6/1 33031 BLESSANO di BASILIANO (UD)

Terreni ante riordino

Comune	Foglio	Particella	Superficie totale (ha are ca)	Coefficiente di stima particella	Superficie porzione (ha are ca)	Qualità / Classe porzione	Valore unitario (€/mq)	Servitù (€)	Valore particella (€)
1. BASILIANO	2	130	0 21 90	0.929582	0 21 46	SEMINATIVO 2	2.8		5.610.21
					0 00 44	BOSCO CEDUO 1	0.6		
Superficie totale			0 21 90				Valore totale		€ 5.610.21

Terreni post riordino

Comune	Massa	Particella provvisoria	Superficie totale (ha are ca)	Coefficiente di stima particella	Superficie porzione (ha are ca)	Qualità / Classe porzione	Valore unitario (€/mq)	Servitù (€)	Valore particella (€)
1. BASILIANO	1	550	0 20 94	0.968780		SEMINATIVO 1	2.7590091	-19.70	5.577.30
2. BASILIANO	1	549	0 01 65	0.922396		BOSCO CEDUO 1	0.5882749		89.53
Superficie totale			0 22 59				Valore totale		€ 5.666.83

Conguaglio: Debito Ditta € 57



Consorzio di Bonifica
LEDRA - TAGLIAMENTO

Riordino fondiario nel comprensorio di "Tomba"

Comuni di Basiliano e Mereto di Tomba

REGISTRO DEI CONGUAGLI

scheda: 563

Dati anagrafici e proprietà

1. TONIUTTI NELLO, nato a UDINE il 27/05/1974 Proprietà 1/1 Cod. fisc. TNTNLL74E27L483X
Indirizzo: VIA PANTIANICCO, 6/1 33031 BLESSANO di BASILIANO (UD)

Terreni ante riordino

Comune	Foglio	Particella	Superficie totale (ha are ca)	Coefficiente di stima particella	Superficie porzione (ha are ca)	Qualità / Classe porzione	Valore unitario (€/mq)	Servitù (€)	Valore particella (€)
1. BASILIANO	2	223	0 30 50	0.919092	0 28 18	SEMINATIVO 2	2.8		7.379.94
					0 02 32	BOSCO CEDUO 1	0.6		
2. BASILIANO	2	120	0 46 90	0.928640	0 36 49	SEMINATIVO 2	2.8		10.068.13
					0 10 41	BOSCO CEDUO 1	0.6		
3. BASILIANO	1	106	0 36 80	0.946043	0 34 22	SEMINATIVO 2	2.8		9.211.05
					0 02 58	BOSCO CEDUO 1	0.6		
4. BASILIANO	1	105	0 33 80	0.946275	0 32 92	SEMINATIVO 2	2.8		8.772.35
					0 00 88	BOSCO CEDUO 1	0.6		
Superficie totale			1 48 00				Valore totale		€ 35.431.47

Terreni post riordino

Comune	Massa provvisoria	Particella	Superficie totale (ha are ca)	Coefficiente di stima particella	Superficie porzione (ha are ca)	Qualità / Classe porzione	Valore unitario (€/mq)	Servitù (€)	Valore particella (€)
1. BASILIANO	6	537	1 42 63	0.995587		SEMINATIVO 1	2.7590091	-7.32	39.170.75
Superficie totale			1 42 63				Valore totale		€ 39.170.75

Conguaglio: Debito Ditta € 3.739



Consorzio di Bonifica
LEDRA - TAGLIAMENTO

Riordino fondiario nel comprensorio di "Tomba"

Comuni di Basiliano e Mereto di Tomba

REGISTRO DEI CONGUAGLI

scheda: 564

Dati anagrafici e proprietà

1. TOPPANO ALESSANDRA, nata a UDINE il 17/04/1978 Proprietà 1/1 Cod. fisc. TPPLSN78D57L483B
Indirizzo: VIA CARDUCCI, 26/3 33170 PORDENONE (PN)

Terreni ante riordino

Comune	Foglio	Particella	Superficie totale (ha are ca)	Coefficiente di stima particella	Superficie porzione (ha are ca)	Qualità / Classe porzione	Valore unitario (€/mq)	Servitù (€)	Valore particella (€)
1. MERETO DI TOMBA	7	171	0 12 60	0.919917		BOSCO CEDUO 1	0.6		695.46
Superficie totale			0 12 60				Valore totale		€ 695.46

Terreni post riordino

Comune	Massa	Particella provvisoria	Superficie totale (ha are ca)	Coefficiente di stima particella	Superficie porzione (ha are ca)	Qualità / Classe porzione	Valore unitario (€/mq)	Servitù (€)	Valore particella (€)
1. MERETO DI TOMBA	23	350	0 12 69	0.916982		BOSCO CEDUO 1	0.5882749		684.55
Superficie totale			0 12 69				Valore totale		€ 684.55

Conguaglio: Credito Ditta € 11



Consorzio di Bonifica
LEDRA - TAGLIAMENTO

Riordino fondiario nel comprensorio di "Tomba"

Comuni di Basiliano e Mereto di Tomba

REGISTRO DEI CONGUAGLI

scheda: 565

Dati anagrafici e proprietà

- 1 . TOPPANO GIORGETTO, nato a MERETO DI TOMBA il 27/10/1955 Proprietà 1/2 Cod. fisc. TPPGGT55R27F144F
Indirizzo: VIA XXIV MAGGIO, 1/2 33036 TOMBA di MERETO DI TOMBA (UD)
- 2 . TOPPANO GIANNINA, nata a MERETO DI TOMBA il 04/08/1941 Proprietà 1/2 Cod. fisc. TPPGNN41M44F144A
Indirizzo: VIA PIAVE VISSANDONE, 1/4 33031 BASILIANO (UD)

Terreni ante riordino

Comune	Foglio	Particella	Superficie totale (ha are ca)	Coefficiente di stima particella	Superficie porzione (ha are ca)	Qualità / Classe porzione	Valore unitario (€/mq)	Servitù (€)	Valore particella (€)
1 . MERETO DI TOMBA	6	250	0 49 20	0.985966	0 48 17	SEMINATIVO 2	2.8		13.359.25
					0 01 03	BOSCO CEDUO 1	0.6		
2 . MERETO DI TOMBA	6	249	0 29 20	0.985966	0 27 48	SEMINATIVO 3	2.786		7.650.24
					0 01 72	BOSCO CEDUO 1	0.6		
Superficie totale			0 78 40				Valore totale		€ 21.009.49

Terreni post riordino

Comune	Massa provvisoria	Particella	Superficie totale (ha are ca)	Coefficiente di stima particella	Superficie porzione (ha are ca)	Qualità / Classe porzione	Valore unitario (€/mq)	Servitù (€)	Valore particella (€)
1 . MERETO DI TOMBA	10	152	0 77 80	0.975355		SEMINATIVO 1	2.7590091	-332.69	20.603.40
Superficie totale			0 77 80				Valore totale		€ 20.603.40

Conguaglio: Credito Ditta € 406



Consorzio di Bonifica
LEDRA - TAGLIAMENTO

Riordino fondiario nel comprensorio di "Tomba"

Comuni di Basiliano e Mereto di Tomba

REGISTRO DEI CONGUAGLI

scheda: 566

Dati anagrafici e proprietà

1. TOPPANO ANGELO, nato a UDINE il 15/03/1974 Proprietà 1/1 Cod. fisc. TPPNGL74C15L483Q
Indirizzo: PIAZZA DALMAZIA, 2 33036 MERETO DI TOMBA (UD)

Terreni ante riordino

Comune	Foglio	Particella	Superficie totale (ha are ca)	Coefficiente di stima particella	Superficie porzione (ha are ca)	Qualità / Classe porzione	Valore unitario (€/mq)	Servitù (€)	Valore particella (€)
1. MERETO DI TOMBA	18	102	0 45 90	0.944166		SEMINATIVO 2	2.8	-152.32	11.982.10
Superficie totale			0 45 90				Valore totale		€ 11.982.10

Terreni post riordino

Comune	Massa	Particella provvisoria	Superficie totale (ha are ca)	Coefficiente di stima particella	Superficie porzione (ha are ca)	Qualità / Classe porzione	Valore unitario (€/mq)	Servitù (€)	Valore particella (€)
1. MERETO DI TOMBA	7	631	0 44 51	0.986548		SEMINATIVO 1	2.7590091	-32.08	12.083.07
Superficie totale			0 44 51				Valore totale		€ 12.083.07

Conguaglio: Debito Ditta € 101



Consorzio di Bonifica
LEDRA - TAGLIAMENTO

Riordino fondiario nel comprensorio di "Tomba"

Comuni di Basiliano e Mereto di Tomba

REGISTRO DEI CONGUAGLI

scheda: 567

Dati anagrafici e proprietà

1. TOPPANO CLAUDIO, nato a UDINE il 08/07/1966 Proprietà 1/1 separazione dei beni Cod. fisc. TPPCLD66L08L483Q
Indirizzo: VIA SAN ROCCO, 11/1 33036 TOMBA di MERETO DI TOMBA (UD)

Terreni ante riordino

Comune	Foglio	Particella	Superficie totale (ha are ca)	Coefficiente di stima particella	Superficie porzione (ha are ca)	Qualità / Classe porzione	Valore unitario (€/mq)	Servitù (€)	Valore particella (€)
1. MERETO DI TOMBA	16	50	0 58 50	0.982667	0 55 52	SEMINATIVO ARBORATO 3	2.772	-295.22	15.003.87
					0 02 98	BOSCO CEDUO 1	0.6		
2. MERETO DI TOMBA	10	159	0 29 70	0.996419	0 28 96	SEMINATIVO ARBORATO 3	2.772	0.6	8.043.20
					0 00 74	BOSCO CEDUO 1	0.6		
3. MERETO DI TOMBA	10	89	0 90 80	0.998648	0 89 53	SEMINATIVO ARBORATO 3	2.772	0.6	24.860.26
					0 01 27	BOSCO CEDUO 1	0.6		
4. MERETO DI TOMBA	10	88	0 22 40	0.997186	0 21 80	SEMINATIVO 3	2.786	0.6	6.092.29
					0 00 60	BOSCO CEDUO 1	0.6		
Superficie totale			2 01 40				Valore totale		€ 53.999.62

Terreni post riordino

Comune	Massa provvisoria	Particella	Superficie totale (ha are ca)	Coefficiente di stima particella	Superficie porzione (ha are ca)	Qualità / Classe porzione	Valore unitario (€/mq)	Servitù (€)	Valore particella (€)
1. MERETO DI TOMBA	28	797	0 03 92	0.950884		BOSCO CEDUO 1	0.5882749		219.28
2. MERETO DI TOMBA	28	796	1 95 67	0.999817		SEMINATIVO 1	2.7590091	-605.01	53.370.67
Superficie totale			1 99 59				Valore totale		€ 53.589.94

Conguaglio: Credito Ditta € 410



Consorzio di Bonifica
LEDRA - TAGLIAMENTO

Riordino fondiario nel comprensorio di "Tomba"

Comuni di Basiliano e Mereto di Tomba

REGISTRO DEI CONGUAGLI

scheda: 568

Dati anagrafici e proprietà

1. TOPPANO FRANCO, nato a MERETO DI TOMBA il 23/11/1942 Proprietà 1/1 Cod. fisc. TPPFNC42S23F144F
Indirizzo: VIA AQUILEIA, 1/1 33036 MERETO DI TOMBA (UD)

Terreni ante riordino

Comune	Foglio	Particella	Superficie totale (ha are ca)	Coefficiente di stima particella	Superficie porzione (ha are ca)	Qualità / Classe porzione	Valore unitario (€/mq)	Servitù (€)	Valore particella (€)
1 . MERETO DI TOMBA	17	29	1 28 80	0.985966	1 15 66	SEMINATIVO 3	2.786	-291.49	32.256.52
					0 13 14	BOSCO CEDUO 1	0.6		
Superficie totale			1 28 80				Valore totale		€ 32.256.52

Terreni post riordino

Comune	Massa	Particella provvisoria	Superficie totale (ha are ca)	Coefficiente di stima particella	Superficie porzione (ha are ca)	Qualità / Classe porzione	Valore unitario (€/mq)	Servitù (€)	Valore particella (€)
1 . MERETO DI TOMBA	26	772	1 19 47	0.992327		SEMINATIVO 1	2.7590091	-2.171.56	30.537.40
2 . MERETO DI TOMBA	26	506	0 28 42	0.922591		BOSCO CEDUO 1	0.5882749		1.542.46
Superficie totale			1 47 89				Valore totale		€ 32.079.86

Conguaglio: Credito Ditta € 177



Consorzio di Bonifica
LEDRA - TAGLIAMENTO

Riordino fondiario nel comprensorio di "Tomba"

Comuni di Basiliano e Mereto di Tomba

REGISTRO DEI CONGUAGLI

scheda: 569

Dati anagrafici e proprietà

1 . TOPPANO GIANNINA, nata a MERETO DI TOMBA il 04/08/1941 Proprietà 1/1 Cod. fisc. TPPGNN41M44F144A
Indirizzo: VIA PIAVE VISSANDONE, 1/4 33031 BASILIANO (UD)

Terreni ante riordino

Comune	Foglio	Particella	Superficie totale (ha are ca)	Coefficiente di stima particella	Superficie porzione (ha are ca)	Qualità / Classe porzione	Valore unitario (€/mq)	Servitù (€)	Valore particella (€)
1 . MERETO DI TOMBA	18	7	0 69 60	0.960374	0 66 96	SEMINATIVO ARBORATO 2	2.8		18.157.99
					0 02 64	BOSCO CEDUO 1	0.6		
Superficie totale			0 69 60				Valore totale		€ 18.157.99

Terreni post riordino

Comune	Massa provvisoria	Particella	Superficie totale (ha are ca)	Coefficiente di stima particella	Superficie porzione (ha are ca)	Qualità / Classe porzione	Valore unitario (€/mq)	Servitù (€)	Valore particella (€)
1 . MERETO DI TOMBA	10	156	0 67 89	0.972312		SEMINATIVO 1	2.7590091	-10.13	18.202.16
Superficie totale			0 67 89				Valore totale		€ 18.202.16

Conguaglio: Debito Ditta € 44



Consorzio di Bonifica
LEDRA - TAGLIAMENTO

Riordino fondiario nel comprensorio di "Tomba"

Comuni di Basiliano e Mereto di Tomba

REGISTRO DEI CONGUAGLI

scheda: 570

Dati anagrafici e proprietà

1. TOPPANO AMORINA, nata a MERETO DI TOMBA il 22/10/1922 Usufrutto 7/12 Cod. fisc. TPPMRN22R62F144F
Indirizzo: VIA XXIV MAGGIO, 3/1 33036 TOMBA di MERETO DI TOMBA (UD)
2. TOPPANO GIORGETTO, nato a MERETO DI TOMBA il 27/10/1955 Proprietà 1/1 Cod. fisc. TPPGGT55R27F144F
Indirizzo: VIA XXIV MAGGIO, 1/2 33036 TOMBA di MERETO DI TOMBA (UD)

Terreni ante riordino

Comune	Foglio	Particella	Superficie totale (ha are ca)	Coefficiente di stima particella	Superficie porzione (ha are ca)	Qualità / Classe porzione	Valore unitario (€/mq)	Servitù (€)	Valore particella (€)
1 . MERETO DI TOMBA	18	131	0 16 40	0.919964		SEMINATIVO 2	2.8	-203.35	4.021.12
2 . MERETO DI TOMBA	18	126	0 18 40	0.923824		SEMINATIVO 2	2.8		4.759.54
3 . MERETO DI TOMBA	18	120	0 82 70	0.943265	0 76 83	SEMINATIVO 2	2.8		20.624.12
					0 05 87	BOSCO CEDUO 1	0.6		
Superficie totale			1 17 50				Valore totale		€ 29.404.78

Terreni post riordino

Comune	Massa provvisoria	Particella	Superficie totale (ha are ca)	Coefficiente di stima particella	Superficie porzione (ha are ca)	Qualità / Classe porzione	Valore unitario (€/mq)	Servitù (€)	Valore particella (€)
1 . MERETO DI TOMBA	10	155	1 06 26	0.973169		SEMINATIVO 1	2.7590091	-568.92	27.961.69
2 . MERETO DI TOMBA	10	154	0 07 86	0.921367		BOSCO CEDUO 1	0.5882749		426.03
Superficie totale			1 14 12				Valore totale		€ 28.387.72

Conguaglio: Credito Ditta € 1.017



Consorzio di Bonifica
LEDRA - TAGLIAMENTO

Riordino fondiario nel comprensorio di "Tomba"

Comuni di Basiliano e Mereto di Tomba

REGISTRO DEI CONGUAGLI

scheda: 571

Dati anagrafici e proprietà

1 . TOPPANO LIDA, nata a MERETO DI TOMBA il 21/11/1936 Proprietà 1/1 Cod. fisc. TPPLDI36561F144D
Indirizzo: VIA GIUSEPPE ELLERO, 27 33036 SAVALONS di MERETO DI TOMBA (UD)

Terreni ante riordino

Comune	Foglio	Particella	Superficie totale (ha are ca)	Coefficiente di stima particella	Superficie porzione (ha are ca)	Qualità / Classe porzione	Valore unitario (€/mq)	Servitù (€)	Valore particella (€)
1 . MERETO DI TOMBA	11	279	0 64 70	0.988109	0 61 46	SEMINATIVO 1	2.814		17.281.29
					0 03 24	BOSCO CEDUO 1	0.6		
Superficie totale			0 64 70				Valore totale		€ 17.281.29

Terreni post riordino

Comune	Massa	Particella provvisoria	Superficie totale (ha are ca)	Coefficiente di stima particella	Superficie porzione (ha are ca)	Qualità / Classe porzione	Valore unitario (€/mq)	Servitù (€)	Valore particella (€)
1 . MERETO DI TOMBA	19	371	0 61 24	0.990017		SEMINATIVO 1	2.7590091	-399.59	16.327.91
Superficie totale			0 61 24				Valore totale		€ 16.327.91

Conguaglio: Credito Ditta € 953



Consorzio di Bonifica
LEDRA - TAGLIAMENTO

Riordino fondiario nel comprensorio di "Tomba"

Comuni di Basiliano e Mereto di Tomba

REGISTRO DEI CONGUAGLI

scheda: 572

Dati anagrafici e proprietà

1. TOPPANO LUCIA, nata a MERETO DI TOMBA il 23/09/1934 Proprietà 1/1 Cod. fisc. TPPLCU34P63F144J
Indirizzo: PIAZZA SAN LUCA, 1/1 33036 MERETO DI TOMBA (UD)

Terreni ante riordino

Comune	Foglio	Particella	Superficie totale (ha are ca)	Coefficiente di stima particella	Superficie porzione (ha are ca)	Qualità / Classe porzione	Valore unitario (€/mq)	Servitù (€)	Valore particella (€)
1. MERETO DI TOMBA	18	97	0 94 60	1.007385		SEMINATIVO 2	2.8		26.683.62
2. MERETO DI TOMBA	18	90	0 01 40	0.999362		SEMINATIVO 2	2.8		391.75
Superficie totale			0 96 00				Valore totale		€ 27.075.37

Terreni post riordino

Comune	Massa provvisoria	Particella	Superficie totale (ha are ca)	Coefficiente di stima particella	Superficie porzione (ha are ca)	Qualità / Classe porzione	Valore unitario (€/mq)	Servitù (€)	Valore particella (€)
1. MERETO DI TOMBA	7	629	0 97 44	0.996588		SEMINATIVO 1	2.7590091	-66.41	26.725.65
Superficie totale			0 97 44				Valore totale		€ 26.725.65

Conguaglio: Credito Ditta € 350



Consorzio di Bonifica
LEDRA - TAGLIAMENTO

Riordino fondiario nel comprensorio di "Tomba"

Comuni di Basiliano e Mereto di Tomba

REGISTRO DEI CONGUAGLI

scheda: 573

Dati anagrafici e proprietà

1 . TOPPANO MARCO, nato a MERETO DI TOMBA il 25/05/1960 Proprietà 1/1 Cod. fisc. TPPMRC60E25F144H
Indirizzo: PIAZZA DALMAZIA, 2/1 33036 TOMBA di MERETO DI TOMBA (UD)

Terreni ante riordino

Comune	Foglio	Particella	Superficie totale (ha are ca)	Coefficiente di stima particella	Superficie porzione (ha are ca)	Qualità / Classe porzione	Valore unitario (€/mq)	Servitù (€)	Valore particella (€)
1 . MERETO DI TOMBA	16	34	0 37 63	0.990173		SEMINATIVO 1	2.814	-56.28	10.428.74
2 . MERETO DI TOMBA	11	304	0 15 50	0.937282		SEMINATIVO 2	2.8		4.067.80
3 . MERETO DI TOMBA	11	331	0 26 50	0.950464		SEMINATIVO 2	2.8		7.052.44
4 . MERETO DI TOMBA	11	333	0 67 40	0.953749		SEMINATIVO ARBORATO 2	2.8		17.999.16
5 . MERETO DI TOMBA	11	338	0 06 00	0.938549		BOSCO CEDUO 1	0.6		337.88
6 . MERETO DI TOMBA	11	339	0 38 20	0.938549	0 31 67 0 06 53	SEMINATIVO ARBORATO 1 BOSCO CEDUO 1	2.828 0.6		8.773.63
7 . MERETO DI TOMBA	11	340	0 40 90	0.938549	0 38 41 0 02 49	SEMINATIVO 1 BOSCO CEDUO 1	2.814 0.6		10.284.59
8 . MERETO DI TOMBA	11	371	0 56 10	0.965738		SEMINATIVO 2	2.8	-346.08	14.823.73
9 . MERETO DI TOMBA	17	121	0 52 60	0.982512	0 51 18 0 01 42	SEMINATIVO 3 BOSCO CEDUO 1	2.786 0.6		14.093.09
10 . MERETO DI TOMBA	11	393	0 32 50	0.925824	0 31 72 0 00 78	SEMINATIVO 2 BOSCO CEDUO 1	2.8 0.6		8.266.13
11 . MERETO DI TOMBA	18	199	0 86 40	0.950613		SEMINATIVO 2	2.8	-232.40	22.764.83
12 . MERETO DI TOMBA	16	45	0 38 80	0.981006	0 38 06 0 00 74	SEMINATIVO 1 BOSCO CEDUO 1	2.814 0.6	-191.35	10.358.86
13 . MERETO DI TOMBA	17	67	0 52 60	0.982314	0 50 97 0 01 63	SEMINATIVO 3 BOSCO CEDUO 1	2.786 0.6		14.045.17
14 . MERETO DI TOMBA	18	17	0 52 50	0.974633	0 51 92 0 00 58	SEMINATIVO 3 BOSCO CEDUO 1	2.786 0.6		14.131.89
15 . MERETO DI TOMBA	18	32	0 51 10	0.980385	0 49 46 0 01 64	SEMINATIVO ARBORATO 2 BOSCO CEDUO 1	2.8 0.6		13.673.63
16 . MERETO DI TOMBA	18	100	0 40 30	0.957342		SEMINATIVO 1	2.814		10.856.66
17 . MERETO DI TOMBA	18	101	0 22 80	0.955848		SEMINATIVO 2	2.8	-39.76	6.062.37
18 . MERETO DI TOMBA	18	103	1 03 70	0.947564		SEMINATIVO 2	2.8	-190.40	27.323.08
19 . MERETO DI TOMBA	18	198	0 73 10	0.954825	0 69 88 0 03 22	SEMINATIVO 2 BOSCO CEDUO 1	2.8 0.6		18.866.95
20 . MERETO DI TOMBA	11	376	0 90 60	0.996588	0 85 53 0 05 07	SEMINATIVO 2 BOSCO CEDUO 1	2.8 0.6		24.169.85
Superficie totale			9 85 23				Valore totale		€ 258.380.48



Consorzio di Bonifica
LEDRA - TAGLIAMENTO

Riordino fondiario nel comprensorio di "Tomba"

Comuni di Basiliano e Mereto di Tomba

REGISTRO DEI CONGUAGLI

scheda: 573

Terreni post riordino

Comune	Massa	Particella provvisoria	Superficie totale (ha are ca)	Coefficiente di stima particella	Superficie porzione (ha are ca)	Qualità / Classe porzione	Valore unitario (€/mq)	Servitù (€)	Valore particella (€)
1 . MERETO DI TOMBA	7	636	9 45 82	1.000576		SEMINATIVO 1	2.7590091	-1.444.14	259.658.75
Superficie totale			9 45 82				Valore totale		€ 259.658.75

Conguaglio: Debito Ditta € 1.278



Consorzio di Bonifica
LEDRA - TAGLIAMENTO

Riordino fondiario nel comprensorio di "Tomba"

Comuni di Basiliano e Mereto di Tomba

REGISTRO DEI CONGUAGLI

scheda: 574

Dati anagrafici e proprietà

1. ULIANA LORIS, nato a UDINE il 24/05/1960 Proprietà 1/1 Cod. fisc. LNULRS60E24L483K
Indirizzo: VIA SIMONUTTI, 10/1 33036 SAN MARCO di MERETO DI TOMBA (UD)

Terreni ante riordino

Comune	Foglio	Particella	Superficie totale (ha are ca)	Coefficiente di stima particella	Superficie porzione (ha are ca)	Qualità / Classe porzione	Valore unitario (€/mq)	Servitù (€)	Valore particella (€)
1. MERETO DI TOMBA	7	572	1 13 80	0.956394	1 08 34	SEMINATIVO 3	2.786		29.180.64
					0 05 46	BOSCO CEDUO 1	0.6		
2. BASILIANO	1	224	1 44 60	0.943265	1 43 59	SEMINATIVO 2	2.8		37.981.33
					0 01 01	BOSCO CEDUO 1	0.6		
3. BASILIANO	1	223	1 28 30	0.947495		SEMINATIVO 1	2.814	-427.73	33.780.29
4. BASILIANO	1	222	4 58 00	0.951477	4 29 60	SEMINATIVO 1	2.814	-1.988.09	114.656.73
					0 28 40	BOSCO CEDUO 1	0.6		
5. BASILIANO	1	206	0 06 00	0.959476		SEMINATIVO 1	2.814		1.619.98
Superficie totale			8 50 70				Valore totale		€ 217.218.96

Terreni post riordino

Comune	Massa	Particella provvisoria	Superficie totale (ha are ca)	Coefficiente di stima particella	Superficie porzione (ha are ca)	Qualità / Classe porzione	Valore unitario (€/mq)	Servitù (€)	Valore particella (€)
1. BASILIANO	16	733	1 26 07	0.993108		SEMINATIVO 1	2.7590091	-87.80	34.455.30
2. BASILIANO	15	315	6 83 07	0.999064		SEMINATIVO 1	2.7590091	-2.232.49	186.050.67
Superficie totale			8 09 14				Valore totale		€ 220.505.96

Conguaglio: Debito Ditta € 3.287



Consorzio di Bonifica
LEDRA - TAGLIAMENTO

Riordino fondiario nel comprensorio di "Tomba"

Comuni di Basiliano e Mereto di Tomba

REGISTRO DEI CONGUAGLI

scheda: 575

Dati anagrafici e proprietà

1. TOPPANO VITTORINA, nata a MERETO DI TOMBA il 02/10/1939 Proprietà 1/1 Cod. fisc. TPPVTR39R42F144F
Indirizzo: PIAZZA MONSIGNOR MONETA, 1/1 20090 CESANO BOSCONI (MI)

Terreni ante riordino

Comune	Foglio	Particella	Superficie totale (ha are ca)	Coefficiente di stima particella	Superficie porzione (ha are ca)	Qualità / Classe porzione	Valore unitario (€/mq)	Servitù (€)	Valore particella (€)
1 . MERETO DI TOMBA	18	95	0 01 60	0.997900		SEMINATIVO 2	2.8		447.06
2 . MERETO DI TOMBA	18	94	0 64 30	0.996393	0 62 44	SEMINATIVO 2	2.8		17.531.34
					0 01 86	BOSCO CEDUO 1	0.6		
3 . MERETO DI TOMBA	18	93	0 29 60	0.994021	0 28 59	SEMINATIVO 2	2.8		8.017.58
					0 01 01	BOSCO CEDUO 1	0.6		
4 . MERETO DI TOMBA	18	89	0 36 40	0.992184	0 35 24	SEMINATIVO 2	2.8		9.859.13
					0 01 16	BOSCO CEDUO 1	0.6		
5 . MERETO DI TOMBA	7	204	0 21 60	0.936069	0 20 07	SEMINATIVO 3	2.786		5.319.96
					0 01 53	BOSCO CEDUO 1	0.6		
Superficie totale			1 53 50				Valore totale		€ 41.175.07

Terreni post riordino

Comune	Massa	Particella provvisoria	Superficie totale (ha are ca)	Coefficiente di stima particella	Superficie porzione (ha are ca)	Qualità / Classe porzione	Valore unitario (€/mq)	Servitù (€)	Valore particella (€)
1 . MERETO DI TOMBA	10	681	0 12 33	0.926533		BOSCO CEDUO 1	0.5882749		672.05
2 . MERETO DI TOMBA	10	680	1 54 39	0.973627		SEMINATIVO 1	2.7590091	-9.57	41.463.37
Superficie totale			1 66 72				Valore totale		€ 42.135.42

Conguaglio: Debito Ditta € 960



Consorzio di Bonifica
LEDRA - TAGLIAMENTO

Riordino fondiario nel comprensorio di "Tomba"

Comuni di Basiliano e Mereto di Tomba

REGISTRO DEI CONGUAGLI

scheda: 576

Dati anagrafici e proprietà

1 . TRAVANI AGOSTINO, nata a MERETO DI TOMBA il 08/12/1905 Proprietà 1/1 Cod. fisc.

Terreni ante riordino

Comune	Foglio	Particella	Superficie totale (ha are ca)	Coefficiente di stima particella	Superficie porzione (ha are ca)	Qualità / Classe porzione	Valore unitario (€/mq)	Servitù (€)	Valore particella (€)
1 . MERETO DI TOMBA	11	557	0 01 30	0.953649		BOSCO CEDUO 1	0.6		74.38
Superficie totale			0 01 30				Valore totale		€ 074.38

Terreni post riordino

Comune	Massa	Particella provvisoria	Superficie totale (ha are ca)	Coefficiente di stima particella	Superficie porzione (ha are ca)	Qualità / Classe porzione	Valore unitario (€/mq)	Servitù (€)	Valore particella (€)
1 . MERETO DI TOMBA	11	161	0 01 27	0.911695		BOSCO CEDUO 1	0.5882749		68.11
Superficie totale			0 01 27				Valore totale		€ 068.11

Conguaglio: Credito Ditta € 6



Consorzio di Bonifica
LEDRA - TAGLIAMENTO

Riordino fondiario nel comprensorio di "Tomba"

Comuni di Basiliano e Mereto di Tomba

REGISTRO DEI CONGUAGLI

scheda: 579

Dati anagrafici e proprietà

1. TRAVANI WALTER, nato a MERETO DI TOMBA il 12/03/1946 Proprietà 1/1 Cod. fisc. TRVWTR46C12F144I
Indirizzo: VIA SAN MICHELE, 20/1 33036 TOMBA di MERETO DI TOMBA (UD)

Terreni ante riordino

Comune	Foglio	Particella	Superficie totale (ha are ca)	Coefficiente di stima particella	Superficie porzione (ha are ca)	Qualità / Classe porzione	Valore unitario (€/mq)	Servitù (€)	Valore particella (€)
1 . MERETO DI TOMBA	10	150	0 51 20	0.995071	0 49 41	SEMINATIVO ARBORATO 3	2.772		13.735.81
					0 01 79	BOSCO CEDUO 1	0.6		
2 . MERETO DI TOMBA	10	104	0 51 20	0.992960	0 49 10	SEMINATIVO ARBORATO 3	2.772		13.639.81
					0 02 10	BOSCO CEDUO 1	0.6		
Superficie totale			1 02 40				Valore totale		€ 27.375.63

Terreni post riordino

Comune	Massa	Particella provvisoria	Superficie totale (ha are ca)	Coefficiente di stima particella	Superficie porzione (ha are ca)	Qualità / Classe porzione	Valore unitario (€/mq)	Servitù (€)	Valore particella (€)
1 . MERETO DI TOMBA	30	323	0 91 48	0.996116		SEMINATIVO 1	2.7590091	-139.01	25.002.37
2 . MERETO DI TOMBA	28	321	0 07 88	0.924204		BOSCO CEDUO 1	0.5882749	-0.48	427.94
Superficie totale			0 99 36				Valore totale		€ 25.430.31

Conguaglio: Credito Ditta € 1.945



Consorzio di Bonifica
LEDRA - TAGLIAMENTO

Riordino fondiario nel comprensorio di "Tomba"

Comuni di Basiliano e Mereto di Tomba

REGISTRO DEI CONGUAGLI

scheda: 580

Dati anagrafici e proprietà

1. TOPPANO MAURIZIO, nato a MERETO DI TOMBA il 01/02/1954 Proprietà 1/1 Cod. fisc. TPPMRZ54B01F144I
Indirizzo: PIAZZA DALMAZIA, 3/1 33036 TOMBA di MERETO DI TOMBA (UD)

Terreni ante riordino

Comune	Foglio	Particella	Superficie totale (ha are ca)	Coefficiente di stima particella	Superficie porzione (ha are ca)	Qualità / Classe porzione	Valore unitario (€/mq)	Servitù (€)	Valore particella (€)
1. MERETO DI TOMBA	18	218	0 70 00	0.997850		SEMINATIVO 2	2.8		19.557.87
2. MERETO DI TOMBA	18	115	0 28 40	0.987730		SEMINATIVO 2	2.8		7.854.43
3. MERETO DI TOMBA	18	112	0 16 80	0.989191		SEMINATIVO 2	2.8		4.653.15
4. MERETO DI TOMBA	18	111	0 43 10	0.990504		SEMINATIVO 2	2.8		11.953.40
5. MERETO DI TOMBA	18	70	0 66 40	0.985720		SEMINATIVO 2	2.8		18.326.50
6. MERETO DI TOMBA	18	69	0 68 95	0.984152		SEMINATIVO ARBORATO 2	2.8		19.000.04
7. MERETO DI TOMBA	18	68	0 66 60	0.982116	0 65 40 0 01 20	SEMINATIVO 2 BOSCO CEDUO 1	2.8 0.6		18.055.22
8. MERETO DI TOMBA	18	231	0 00 05	0.985966		SEMINATIVO ARBORATO 2	2.8		13.80
9. MERETO DI TOMBA	18	230	0 07 00	0.983600		SEMINATIVO 2	2.8		1.927.86
10. MERETO DI TOMBA	18	5	0 50 80	0.963533	0 48 31 0 02 49	SEMINATIVO 2 BOSCO CEDUO 1	2.8 0.6		13.177.47
11. MERETO DI TOMBA	7	518	0 35 00	0.952539		SEMINATIVO ARBORATO 1	2.828		9.428.24
12. MERETO DI TOMBA	7	175	2 21 30	0.953164		SEMINATIVO ARBORATO 1	2.828		59.652.44
13. MERETO DI TOMBA	7	174	0 13 20	0.955284		SEMINATIVO 3	2.786		3.513.08
Superficie totale			6 87 60				Valore totale		€ 187.113.51

Terreni post riordino

Comune	Massa	Particella provvisoria	Superficie totale (ha are ca)	Coefficiente di stima particella	Superficie porzione (ha are ca)	Qualità / Classe porzione	Valore unitario (€/mq)	Servitù (€)	Valore particella (€)
1. MERETO DI TOMBA	22	38	2 94 35	1.001405		SEMINATIVO 1	2.7590091	-320.80	81.004.75
2. MERETO DI TOMBA	4	84	3 89 04	0.980610		SEMINATIVO 1	2.7590091	-1.430.99	103.824.23
3. MERETO DI TOMBA	4	83	0 12 07	0.914225		BOSCO CEDUO 1	0.5882749		649.14
Superficie totale			6 95 46				Valore totale		€ 185.478.13

Conguaglio: Credito Ditta € 1.635



Consorzio di Bonifica
LEDRA - TAGLIAMENTO

Riordino fondiario nel comprensorio di "Tomba"

Comuni di Basiliano e Mereto di Tomba

REGISTRO DEI CONGUAGLI

scheda: 581

Dati anagrafici e proprietà

1. TOPPANO MAURIZIO, nato a MERETO DI TOMBA il 01/02/1954 Proprietà 1/2 comunione dei beni Cod. fisc. TPPMRZ54B01F144I
Indirizzo: PIAZZA DALMAZIA, 3/1 33036 TOMBA di MERETO DI TOMBA (UD)
2. ZUCCO EMANUELA, nata a UDINE il 04/12/1959 Proprietà 1/2 comunione dei beni Cod. fisc. ZCCMNL59T44L483B
Indirizzo: PIAZZA DALMAZIA, 3/1 33036 MERETO DI TOMBA (UD)

Terreni ante riordino

Comune	Foglio	Particella	Superficie totale (ha are ca)	Coefficiente di stima particella	Superficie porzione (ha are ca)	Qualità / Classe porzione	Valore unitario (€/mq)	Servitù (€)	Valore particella (€)
1. MERETO DI TOMBA	18	116	0 43 90	0.983981		SEMINATIVO 2	2.8		12.095.09
2. MERETO DI TOMBA	18	46	1 05 00	0.987780		SEMINATIVO 2	2.8		29.040.72
3. MERETO DI TOMBA	18	3	0 38 60	0.965602		SEMINATIVO 1	2.814		10.488.41
Superficie totale			1 87 50				Valore totale		€ 51.624.22

Terreni post riordino

Comune	Massa	Particella provvisoria	Superficie totale (ha are ca)	Coefficiente di stima particella	Superficie porzione (ha are ca)	Qualità / Classe porzione	Valore unitario (€/mq)	Servitù (€)	Valore particella (€)
1. MERETO DI TOMBA	19	375	1 78 37	1.007955		SEMINATIVO 1	2.7590091	-129.44	49.474.48
Superficie totale			1 78 37				Valore totale		€ 49.474.48

Conguaglio: Credito Ditta € 2.150



Consorzio di Bonifica
LEDRA - TAGLIAMENTO

Riordino fondiario nel comprensorio di "Tomba"

Comuni di Basiliano e Mereto di Tomba

REGISTRO DEI CONGUAGLI

scheda: 582

Dati anagrafici e proprietà

1. ULIANA GIANNINA, nata a FAGAGNA il 26/05/1945 Proprietà 1/1 Cod. fisc. LNUGNN45E66D461E
Indirizzo: VIA MARQUARDO, 1 33100 UDINE (UD)

Terreni ante riordino

Comune	Foglio	Particella	Superficie totale (ha are ca)	Coefficiente di stima particella	Superficie porzione (ha are ca)	Qualità / Classe porzione	Valore unitario (€/mq)	Servitù (€)	Valore particella (€)
1. MERETO DI TOMBA	11	302	0 18 00	0.937610	0 17 55	SEMINATIVO 2	2.8		4.632.73
					0 00 45	BOSCO CEDUO 1	0.6		
Superficie totale			0 18 00				Valore totale		€ 4.632.73

Terreni post riordino

Comune	Massa provvisoria	Particella	Superficie totale (ha are ca)	Coefficiente di stima particella	Superficie porzione (ha are ca)	Qualità / Classe porzione	Valore unitario (€/mq)	Servitù (€)	Valore particella (€)
1. MERETO DI TOMBA	19	379	0 17 15	0.985013		SEMINATIVO 1	2.7590091	-52.90	4.607.88
Superficie totale			0 17 15				Valore totale		€ 4.607.88

Conguaglio: Credito Ditta € 25



Consorzio di Bonifica
LEDRA - TAGLIAMENTO

Riordino fondiario nel comprensorio di "Tomba"

Comuni di Basiliano e Mereto di Tomba

REGISTRO DEI CONGUAGLI

scheda: 583

Dati anagrafici e proprietà

1. TUROLDO SANDRA, nata a CODROIPO il 12/05/1952 Proprietà 1/1 Cod. fisc. TRLSDR52E52C817U
Indirizzo: VIA SS DANIELE E AGOSTINO, 19/1 33036 MERETO DI TOMBA (UD)

Terreni ante riordino

Comune	Foglio	Particella	Superficie totale (ha are ca)	Coefficiente di stima particella	Superficie porzione (ha are ca)	Qualità / Classe porzione	Valore unitario (€/mq)	Servitù (€)	Valore particella (€)
1. MERETO DI TOMBA	10	131	0 29 70	0.930232		SEMINATIVO ARBORATO 3	2.772	-36.04	7.622.42
2. MERETO DI TOMBA	10	118	0 03 30	0.928515	0 02 88	SEMINATIVO 3	2.786		768.41
					0 00 42	BOSCO CEDUO 1	0.6		
			Superficie totale	0 33 00			Valore totale		€ 8.390.83

Terreni post riordino

Comune	Massa	Particella provvisoria	Superficie totale (ha are ca)	Coefficiente di stima particella	Superficie porzione (ha are ca)	Qualità / Classe porzione	Valore unitario (€/mq)	Servitù (€)	Valore particella (€)
1. MERETO DI TOMBA	36	25	0 32 10	0.979398		SEMINATIVO 1	2.7590091	-29.83	8.644.13
			Superficie totale	0 32 10			Valore totale		€ 8.644.13

Conguaglio: Debito Ditta € 253



Consorzio di Bonifica
LEDRA - TAGLIAMENTO

Riordino fondiario nel comprensorio di "Tomba"

Comuni di Basiliano e Mereto di Tomba

REGISTRO DEI CONGUAGLI

scheda: 584

Dati anagrafici e proprietà

1. TUTI VITTORIA, nata a PREPOTTO il 23/08/1921 Proprietà 1/1 Cod. fisc. TTUVTR21M63H040V
Indirizzo: VIA CAVOUR, 14/1 33031 BLESSANO di BASILIANO (UD)

Terreni ante riordino

Comune	Foglio	Particella	Superficie totale (ha are ca)	Coefficiente di stima particella	Superficie porzione (ha are ca)	Qualità / Classe porzione	Valore unitario (€/mq)	Servitù (€)	Valore particella (€)
1. MERETO DI TOMBA	18	195	0 00 30	0.932054		BOSCO CEDUO 1	0.6		16.78
2. MERETO DI TOMBA	18	61	0 36 10	0.981110		SEMINATIVO 2	2.8	-150.85	9.766.21
Superficie totale			0 36 40				Valore totale		€ 9.782.98

Terreni post riordino

Comune	Massa provvisoria	Particella	Superficie totale (ha are ca)	Coefficiente di stima particella	Superficie porzione (ha are ca)	Qualità / Classe porzione	Valore unitario (€/mq)	Servitù (€)	Valore particella (€)
1. BASILIANO	6	618	0 35 94	0.988020		SEMINATIVO 1	2.7590091	-52.90	9.744.18
Superficie totale			0 35 94				Valore totale		€ 9.744.18

Conguaglio: Credito Ditta € 39



Consorzio di Bonifica
LEDRA - TAGLIAMENTO

Riordino fondiario nel comprensorio di "Tomba"

Comuni di Basiliano e Mereto di Tomba

REGISTRO DEI CONGUAGLI

scheda: 585

Dati anagrafici e proprietà

1. ULIANA ANNAMARIA, nata a UDINE il 13/05/1942 Proprietà 1/1 Cod. fisc. LNUNMR42E53L4835
Indirizzo: VIA DOMENICO BERTOLI, 29/1 33036 MERETO DI TOMBA (UD)

Terreni ante riordino

Comune	Foglio	Particella	Superficie totale (ha are ca)	Coefficiente di stima particella	Superficie porzione (ha are ca)	Qualità / Classe porzione	Valore unitario (€/mq)	Servitù (€)	Valore particella (€)
1 . MERETO DI TOMBA	7	328	0 01 90	0.929196		SEMINATIVO ARBORATO 2	2.8		494.33
2 . BASILIANO	1	34	0 38 50	0.943312	0 35 15 0 03 35	SEMINATIVO 1 BOSCO CEDUO 1	2.814 0.6	-540.29	8.979.82
3 . BASILIANO	1	22	0 51 90	0.943152	0 48 22 0 03 68	SEMINATIVO 2 BOSCO CEDUO 1	2.8 0.6		12.942.31
Superficie totale			0 92 30				Valore totale		€ 22.416.46

Terreni post riordino

Comune	Massa	Particella provvisoria	Superficie totale (ha are ca)	Coefficiente di stima particella	Superficie porzione (ha are ca)	Qualità / Classe porzione	Valore unitario (€/mq)	Servitù (€)	Valore particella (€)
1 . MERETO DI TOMBA	17	740	0 27 91	0.985107		SEMINATIVO 1	2.7590091	-386.43	7.199.28
2 . BASILIANO	17	739	0 61 45	0.992336		SEMINATIVO 1	2.7590091	-1.578.02	15.246.15
Superficie totale			0 89 36				Valore totale		€ 22.445.43

Conguaglio: Debito Ditta € 29



Consorzio di Bonifica
LEDRA - TAGLIAMENTO

Riordino fondiario nel comprensorio di "Tomba"

Comuni di Basiliano e Mereto di Tomba

REGISTRO DEI CONGUAGLI

scheda: 586

Dati anagrafici e proprietà

1 . GOSPARO MARIA, nata a UDINE il 06/05/1942	Proprietà 1/2 comunione dei beni	Cod. fisc. GSPMRA42E46L483A
Indirizzo: VIA SEMIDE, 4/1 33036 TOMBA di MERETO DI TOMBA (UD)		
2 . TOPPANO GIANNI, nato a MERETO DI TOMBA il 14/08/1936	Proprietà 1/2 comunione dei beni	Cod. fisc. TPPGNN36M14F144A
Indirizzo: VIA SEMIDE, 4/1 33036 TOMBA di MERETO DI TOMBA (UD)		

Terreni ante riordino

Comune	Foglio	Particella	Superficie totale (ha are ca)	Coefficiente di stima particella	Superficie porzione (ha are ca)	Qualità / Classe porzione	Valore unitario (€/mq)	Servitù (€)	Valore particella (€)
1 . MERETO DI TOMBA	11	454	0 66 50	0.947100		SEMINATIVO 2	2.8		17.635.00
2 . BASILIANO	10	17	0 56 60	0.930358		SEMINATIVO 1	2.814		14.818.04
3 . BASILIANO	10	18	0 37 50	0.925830		SEMINATIVO 1	2.814		9.769.82
4 . BASILIANO	11	201	0 04 40	0.925377		SEMINATIVO 2	2.8		1.140.06
5 . MERETO DI TOMBA	11	561	0 14 30	0.948005		SEMINATIVO 2	2.8		3.795.81
6 . MERETO DI TOMBA	11	625	0 17 90	0.947977		SEMINATIVO 2	2.8		4.751.26
7 . MERETO DI TOMBA	11	626	0 05 70	0.948005		SEMINATIVO 2	2.8		1.513.02
8 . MERETO DI TOMBA	11	627	0 07 70	0.948005		SEMINATIVO 2	2.8		2.043.90
9 . MERETO DI TOMBA	11	316	0 57 50	0.983688	0 52 84	SEMINATIVO ARBORATO 2	2.8		14.828.89
					0 04 66	BOSCO CEDUO 1	0.6		
10 . MERETO DI TOMBA	11	360	0 49 00	0.981066		SEMINATIVO 3	2.786		13.392.93
11 . MERETO DI TOMBA	11	428	0 68 00	0.938549		SEMINATIVO 2	2.8		17.869.97
12 . MERETO DI TOMBA	11	430	0 21 60	0.938549		SEMINATIVO 2	2.8		5.676.34
13 . MERETO DI TOMBA	11	442	2 92 70	0.946223	2 91 53	SEMINATIVO 2	2.8		77.305.12
					0 01 17	BOSCO CEDUO 1	0.6		
14 . BASILIANO	10	16	0 56 10	0.926114		SEMINATIVO 1	2.814		14.620.13
15 . MERETO DI TOMBA	11	449	0 38 30	0.947872		SEMINATIVO 2	2.8		10.164.98
16 . MERETO DI TOMBA	18	130	1 43 80	0.936802		SEMINATIVO ARBORATO 1	2.828	-658.57	37.438.01
17 . MERETO DI TOMBA	11	456	0 47 60	0.947811		SEMINATIVO 2	2.8		12.632.42
18 . MERETO DI TOMBA	11	494	0 15 10	0.948005		SEMINATIVO 2	2.8		4.008.17
19 . MERETO DI TOMBA	16	117	1 07 00	0.993171		SEMINATIVO 1	2.814	-335.92	29.568.27
20 . MERETO DI TOMBA	16	123	0 25 30	0.991567		SEMINATIVO ARBORATO 3	2.772		6.954.02
21 . MERETO DI TOMBA	16	124	0 25 80	0.990846		SEMINATIVO 3	2.786		7.122.08
22 . MERETO DI TOMBA	16	132	1 36 00	0.985960	1 29 47	SEMINATIVO ARBORATO 3	2.772		35.771.51
					0 06 53	BOSCO CEDUO 1	0.6		
23 . MERETO DI TOMBA	16	151	0 34 70	0.961610	0 31 13	SEMINATIVO 3	2.786		8.545.85
					0 03 57	BOSCO CEDUO 1	0.6		
24 . MERETO DI TOMBA	17	19	0 98 40	0.986145	0 94 96	SEMINATIVO 1	2.814	-296.17	26.258.87
					0 03 44	BOSCO CEDUO 1	0.6		



Consorzio di Bonifica
LEDRA - TAGLIAMENTO

Riordino fondiario nel comprensorio di "Tomba"

Comuni di Basiliano e Mereto di Tomba

REGISTRO DEI CONGUAGLI

scheda: 586

25 . MERETO DI TOMBA	17	20	0 32 90	0.985966		SEMINATIVO 1	2.814	9.128.14
26 . MERETO DI TOMBA	17	59	0 52 50	0.971644	0 51 71	SEMINATIVO 3	2.786	14.043.95
					0 00 79	BOSCO CEDUO 1	0.6	
27 . MERETO DI TOMBA	17	105	1 50 40	0.985966		SEMINATIVO 3	2.786	41.313.41
28 . MERETO DI TOMBA	18	23	0 91 50	0.986427	0 90 13	SEMINATIVO ARBORATO 2	2.8	24.974.95
					0 01 37	BOSCO CEDUO 1	0.6	
29 . MERETO DI TOMBA	18	25	0 72 30	0.988608	0 70 85	SEMINATIVO ARBORATO 2	2.8	19.698.00
					0 01 45	BOSCO CEDUO 1	0.6	
30 . MERETO DI TOMBA	11	448	0 35 70	0.948005		SEMINATIVO 2	2.8	9.476.26
			Superficie totale	18 62 80			Valore totale	€ 496.259.19

Terreni post riordino

Comune	Massa	Particella provvisoria	Superficie totale (ha are ca)	Coefficiente di stima particella	Superficie porzione (ha are ca)	Qualità / Classe porzione	Valore unitario (€/mq)	Servitù (€)	Valore particella (€)
1 . MERETO DI TOMBA	46	268	4 86 50	0.987357		SEMINATIVO 1	2.7590091	-750.21	131.778.59
2 . MERETO DI TOMBA	45	283	1 60 52	0.992516		SEMINATIVO 1	2.7590091	-396.91	43.559.25
3 . MERETO DI TOMBA	9	667	1 95 56	0.985966		SEMINATIVO 1	2.7590091	-350.48	52.847.51
4 . MERETO DI TOMBA	9	666	0 03 92	0.936668		BOSCO CEDUO 1	0.5882749		216.00
5 . MERETO DI TOMBA	8	648	9 55 83	0.981758		SEMINATIVO 1	2.7590091	-870.65	258.033.16
6 . MERETO DI TOMBA	8	122	0 02 23	0.936668		BOSCO CEDUO 1	0.5882749		122.88
7 . MERETO DI TOMBA	8	121	0 20 35	0.932851		BOSCO CEDUO 1	0.5882749		1.116.75
8 . BASILIANO	9	665	0 10 08	0.985966		SEMINATIVO 1	2.7590091	-125.50	2.616.55
			Superficie totale	18 34 99			Valore totale		€ 490.290.68

Conguaglio: Credito Ditta € 5.969



Consorzio di Bonifica
LEDRA - TAGLIAMENTO

Riordino fondiario nel comprensorio di "Tomba"

Comuni di Basiliano e Mereto di Tomba

REGISTRO DEI CONGUAGLI

scheda: 588

Dati anagrafici e proprietà

1 . BONETTI LORETA, nata a MERETO DI TOMBA il 03/03/1948	Proprietà 2/9	Cod. fisc. BNTLRT48C43F144M
Indirizzo: VIA BRAIDA, 10 33037 PASIAN DI PRATO (UD)		
2 . BONETTI REMIGIO, nato a MERETO DI TOMBA il 03/02/1956	Proprietà 2/9	Cod. fisc. BNTRMG56B03F144I
Indirizzo: VIA P. EVARISTO MIGOTTI, 17 33036 MERETO DI TOMBA (UD)		
3 . BONETTI VALERIO, nato a MERETO DI TOMBA il 15/10/1953	Proprietà 2/9	Cod. fisc. BNTVLR53R15F144V
Indirizzo: VIA CAVOUR, 41/A 33030 FLAIBANO (UD)		
4 . DE CECCO RACHILDE, nata a MERETO DI TOMBA il 16/08/1924	Proprietà 3/9	Cod. fisc. DCCRHL24M56F144U
Indirizzo: VIA P. EVARISTO MIGOTTI, 15 33036 MERETO DI TOMBA (UD)		

Terreni ante riordino

Comune	Foglio	Particella	Superficie totale (ha are ca)	Coefficiente di stima particella	Superficie porzione (ha are ca)	Qualità / Classe porzione	Valore unitario (€/mq)	Servitù (€)	Valore particella (€)
1 . MERETO DI TOMBA	6	237	0 54 70	0.976952	0 52 51	SEMINATIVO 3	2.786	-144.52	14.275.96
					0 02 19	BOSCO CEDUO 1	0.6		
Superficie totale			0 54 70				Valore totale		€ 14.275.96

Terreni post riordino

Comune	Massa provvisoria	Particella	Superficie totale (ha are ca)	Coefficiente di stima particella	Superficie porzione (ha are ca)	Qualità / Classe porzione	Valore unitario (€/mq)	Servitù (€)	Valore particella (€)
1 . MERETO DI TOMBA	25	520	0 54 22	0.977071		SEMINATIVO 1	2.7590091	-209.57	14.406.77
Superficie totale			0 54 22				Valore totale		€ 14.406.77

Conguaglio: Debito Ditta € 131



Consorzio di Bonifica
LEDRA - TAGLIAMENTO

Riordino fondiario nel comprensorio di "Tomba"

Comuni di Basiliano e Mereto di Tomba

REGISTRO DEI CONGUAGLI

scheda: 589

Dati anagrafici e proprietà

1. SOCIETA' INDUSTRIE TURISTICHE ALBERGHIERE S.I.T.A. - S.R.L. Proprietà 1/1

Cod. fisc. 00193330305

Indirizzo: VIA CARDUCCI, 33022 AVOSACCO di ARTA TERME (UD)

Terreni ante riordino

Comune	Foglio	Particella	Superficie totale (ha are ca)	Coefficiente di stima particella	Superficie porzione (ha are ca)	Qualità / Classe porzione	Valore unitario (€/mq)	Servitù (€)	Valore particella (€)
1 . BASILIANO	1	217	0 01 60	0.933809		SEMINATIVO 2	2.8		418.35
2 . BASILIANO	1	216	0 02 20	0.935250		SEMINATIVO 2	2.8		576.11
3 . BASILIANO	1	215	0 21 32	0.935930	0 18 95	SEMINATIVO 2	2.8		5.099.13
					0 02 37	BOSCO CEDUO 1	0.6		
Superficie totale			0 25 12				Valore totale		€ 6.093.60

Terreni post riordino

Comune	Massa provvisoria	Particella	Superficie totale (ha are ca)	Coefficiente di stima particella	Superficie porzione (ha are ca)	Qualità / Classe porzione	Valore unitario (€/mq)	Servitù (€)	Valore particella (€)
1 . BASILIANO	2	199	0 02 37	0.938502		BOSCO CEDUO 1	0.5882749		130.85
2 . BASILIANO	2	198	0 22 70	0.984676		SEMINATIVO 1	2.7590091	-3.38	6.163.60
Superficie totale			0 25 07				Valore totale		€ 6.294.45

Conguaglio: Debito Ditta € 201



Consorzio di Bonifica
LEDRA - TAGLIAMENTO

Riordino fondiario nel comprensorio di "Tomba"

Comuni di Basiliano e Mereto di Tomba

REGISTRO DEI CONGUAGLI

scheda: 591

Dati anagrafici e proprietà

1. PAPAROTTI ANNA, nata a UDINE il 11/02/1951 Proprietà 1/1 Cod. fisc. PPRNNA51B51L483J
Indirizzo: VIA PANTIANICCO, 76 33031 BASILIANO (UD)

Terreni ante riordino

Comune	Foglio	Particella	Superficie totale (ha are ca)	Coefficiente di stima particella	Superficie porzione (ha are ca)	Qualità / Classe porzione	Valore unitario (€/mq)	Servitù (€)	Valore particella (€)
1. BASILIANO	1	221	0 15 39	0.933809		SEMINATIVO 1	2.814		4.044.09
Superficie totale			0 15 39				Valore totale		€ 4.044.09

Terreni post riordino

Comune	Massa	Particella provvisoria	Superficie totale (ha are ca)	Coefficiente di stima particella	Superficie porzione (ha are ca)	Qualità / Classe porzione	Valore unitario (€/mq)	Servitù (€)	Valore particella (€)
1. BASILIANO	2	214	0 13 78	0.982957		SEMINATIVO 1	2.7590091	-3.38	3.733.74
Superficie totale			0 13 78				Valore totale		€ 3.733.74

Conguaglio: Credito Ditta € 310



Consorzio di Bonifica
LEDRA - TAGLIAMENTO

Riordino fondiario nel comprensorio di "Tomba"

Comuni di Basiliano e Mereto di Tomba

REGISTRO DEI CONGUAGLI

scheda: 592

Dati anagrafici e proprietà

1 . DEL GIUDICE RINO, nato a BASILIANO il 05/08/1932 Proprietà 1/1 Cod. fisc. DLGRNI32M05A700G
Indirizzo: VIA 3 NOVEMBRE, 33031 BASILIANO (UD)

Terreni ante riordino

Comune	Foglio	Particella	Superficie totale (ha are ca)	Coefficiente di stima particella	Superficie porzione (ha are ca)	Qualità / Classe porzione	Valore unitario (€/mq)	Servitù (€)	Valore particella (€)
1 . BASILIANO	10	35	0 01 10	0.906207		BOSCO CEDUO 1	0.6		59.81
Superficie totale			0 01 10				Valore totale		€ 059.81

Terreni post riordino

Comune	Massa	Particella provvisoria	Superficie totale (ha are ca)	Coefficiente di stima particella	Superficie porzione (ha are ca)	Qualità / Classe porzione	Valore unitario (€/mq)	Servitù (€)	Valore particella (€)
1 . BASILIANO	5	594	0 01 38	0.907114		BOSCO CEDUO 1	0.5882749		73.64
Superficie totale			0 01 38				Valore totale		€ 073.64

Conguaglio: Debito Ditta € 14



Consorzio di Bonifica
LEDRA - TAGLIAMENTO

Riordino fondiario nel comprensorio di "Tomba"

Comuni di Basiliano e Mereto di Tomba

REGISTRO DEI CONGUAGLI

scheda: 593

Dati anagrafici e proprietà

1. CONSORZIO DI BONIFICA LEDRA-TAGLIAMENTO Proprietà 1/1 Cod. fisc. 01912200308
Indirizzo: VIALE EUROPA UNITA, 141 33100 UDINE (UD)

Terreni ante riordino

Comune	Foglio	Particella	Superficie totale (ha are ca)	Coefficiente di stima particella	Superficie porzione (ha are ca)	Qualità / Classe porzione	Valore unitario (€/mq)	Servitù (€)	Valore particella (€)
1 . MERETO DI TOMBA	6	517	0 02 21	0.995926	0 01 76	SEMINATIVO 3	2.786	-5.57	509.66
					0 00 45	BOSCO CEDUO 1	0.6		
2 . MERETO DI TOMBA	6	515	0 01 38	0.995926		SEMINATIVO 3	2.786	-5.57	377.33
3 . MERETO DI TOMBA	6	513	0 00 19	0.995926		PRATO 3	1.078		20.40
4 . MERETO DI TOMBA	6	511	0 27 94	0.995926	0 26 29	SEMINATIVO 3	2.786		7.393.15
					0 01 65	BOSCO CEDUO 1	0.6		
5 . MERETO DI TOMBA	6	510	0 64 66	0.996812	0 61 23	SEMINATIVO 3	2.786		17.209.44
					0 03 43	BOSCO CEDUO 1	0.6		
6 . MERETO DI TOMBA	6	509	0 12 45	0.995926	0 09 42	SEMINATIVO 2	2.8		2.807.91
					0 03 03	BOSCO CEDUO 1	0.6		
7 . MERETO DI TOMBA	6	508	0 24 55	0.996533	0 18 73	SEMINATIVO 2	2.8		5.574.21
					0 05 82	BOSCO CEDUO 1	0.6		
Superficie totale			1 33 38				Valore totale		€ 33.892.09

Terreni post riordino

Comune	Massa provvisoria	Particella	Superficie totale (ha are ca)	Coefficiente di stima particella	Superficie porzione (ha are ca)	Qualità / Classe porzione	Valore unitario (€/mq)	Servitù (€)	Valore particella (€)
1 . MERETO DI TOMBA	27	234	1 28 53	0.996483		SEMINATIVO 1	2.7590091	-96.80	35.240.03
Superficie totale			1 28 53				Valore totale		€ 35.240.03

Conguaglio: Debito Ditta € 1.348



Consorzio di Bonifica
LEDRA - TAGLIAMENTO

Riordino fondiario nel comprensorio di "Tomba"

Comuni di Basiliano e Mereto di Tomba

REGISTRO DEI CONGUAGLI

scheda: 594

Dati anagrafici e proprietà

1 . SISTEMI IPERSTATICI E FORME IN ACCIAIO - S.I.F.A. S.R.L. Proprietà 1/1 Cod. fisc. 00421920935
Indirizzo: VIA CARBONARIA, 19 33010 REANA DEL ROIALE (UD)

Terreni ante riordino

Comune	Foglio	Particella	Superficie totale (ha are ca)	Coefficiente di stima particella	Superficie porzione (ha are ca)	Qualità / Classe porzione	Valore unitario (€/mq)	Servitù (€)	Valore particella (€)
1 . MERETO DI TOMBA	7	635	0 73 03	0.955527		SEMINATIVO ARBORATO 3	2.772		19.343.62
Superficie totale			0 73 03				Valore totale		€ 19.343.62

Terreni post riordino

Comune	Massa	Particella provvisoria	Superficie totale (ha are ca)	Coefficiente di stima particella	Superficie porzione (ha are ca)	Qualità / Classe porzione	Valore unitario (€/mq)	Servitù (€)	Valore particella (€)
1 . MERETO DI TOMBA	21	4	0 72 93	1.007854		SEMINATIVO 1	2.7590091	-7.88	20.271.61
Superficie totale			0 72 93				Valore totale		€ 20.271.61

Conguaglio: Debito Ditta € 928



Consorzio di Bonifica
LEDRA - TAGLIAMENTO

Riordino fondiario nel comprensorio di "Tomba"

Comuni di Basiliano e Mereto di Tomba

REGISTRO DEI CONGUAGLI

scheda: 595

Dati anagrafici e proprietà

1. SARTORE GIORGIO, nato a MERETO DI TOMBA il 30/03/1954 Proprietà 1/1 bene personale Cod. fisc. SRTGRG54C30F144D
Indirizzo: VIA SAN MICHELE, 5 33036 MERETO DI TOMBA (UD)

Terreni ante riordino

Comune	Foglio	Particella	Superficie totale (ha are ca)	Coefficiente di stima particella	Superficie porzione (ha are ca)	Qualità / Classe porzione	Valore unitario (€/mq)	Servitù (€)	Valore particella (€)
1. MERETO DI TOMBA	10	293	0 10 10	0.982456		SEMINATIVO ARBORATO 1	2.828		2.806.17
Superficie totale			0 10 10				Valore totale		€ 2.806.17

Terreni post riordino

Comune	Massa	Particella provvisoria	Superficie totale (ha are ca)	Coefficiente di stima particella	Superficie porzione (ha are ca)	Qualità / Classe porzione	Valore unitario (€/mq)	Servitù (€)	Valore particella (€)
1. MERETO DI TOMBA	28	329	0 10 10	0.982476		SEMINATIVO 1	2.7590091	-6.19	2.731.58
Superficie totale			0 10 10				Valore totale		€ 2.731.58

Conguaglio: Credito Ditta € 75



Consorzio di Bonifica
LEDRA - TAGLIAMENTO

Riordino fondiario nel comprensorio di "Tomba"

Comuni di Basiliano e Mereto di Tomba

REGISTRO DEI CONGUAGLI

scheda: 596

Dati anagrafici e proprietà

1 . PASSALENT PATRICK, nato a SPILIMBERGO il 02/11/1980 Proprietà 1/1 Cod. fisc. PSSPRK80S02I904K
Indirizzo: VIA SAN MICHELE, 17/1 33036 TOMBA di MERETO DI TOMBA (UD)

Terreni ante riordino

Comune	Foglio	Particella	Superficie totale (ha are ca)	Coefficiente di stima particella	Superficie porzione (ha are ca)	Qualità / Classe porzione	Valore unitario (€/mq)	Servitù (€)	Valore particella (€)
1 . MERETO DI TOMBA	11	4	0 15 00	0.985966		SEMINATIVO ARBORATO 2	2.8		4.141.06
2 . MERETO DI TOMBA	11	3	0 06 60	0.985966		SEMINATIVO ARBORATO 2	2.8		1.822.07
Superficie totale			0 21 60				Valore totale		€ 5.963.12

Terreni post riordino

Comune	Massa provvisoria	Particella	Superficie totale (ha are ca)	Coefficiente di stima particella	Superficie porzione (ha are ca)	Qualità / Classe porzione	Valore unitario (€/mq)	Servitù (€)	Valore particella (€)
1 . MERETO DI TOMBA	30	340	0 14 58	0.985966		SEMINATIVO 1	2.7590091	-29.83	3.936.35
2 . MERETO DI TOMBA	30	339	0 06 85	0.985966		SEMINATIVO 1	2.7590091	-11.26	1.852.14
Superficie totale			0 21 43				Valore totale		€ 5.788.50

Conguaglio: Credito Ditta € 175



Consorzio di Bonifica
LEDRA - TAGLIAMENTO

Riordino fondiario nel comprensorio di "Tomba"

Comuni di Basiliano e Mereto di Tomba

REGISTRO DEI CONGUAGLI

scheda: 597

Dati anagrafici e proprietà

1. VIOLINO RICCARDO, nato a UDINE il 29/02/1972 Proprietà 1/1 Cod. fisc. VLNR72B29L483B
Indirizzo: VIA XXIV MAGGIO, 30/1 33036 MERETO DI TOMBA (UD)

Terreni ante riordino

Comune	Foglio	Particella	Superficie totale (ha are ca)	Coefficiente di stima particella	Superficie porzione (ha are ca)	Qualità / Classe porzione	Valore unitario (€/mq)	Servitù (€)	Valore particella (€)
1. MERETO DI TOMBA	11	709	0 01 40	0.981036		SEMINATIVO ARBORATO 3	2.772		380.72
Superficie totale			0 01 40				Valore totale		€ 380.72

Terreni post riordino

Comune	Massa	Particella provvisoria	Superficie totale (ha are ca)	Coefficiente di stima particella	Superficie porzione (ha are ca)	Qualità / Classe porzione	Valore unitario (€/mq)	Servitù (€)	Valore particella (€)
1. MERETO DI TOMBA	43	265	0 01 48	0.981036		SEMINATIVO 1	2.7590091		400.59
Superficie totale			0 01 48				Valore totale		€ 400.59

Conguaglio: Debito Ditta € 20



Consorzio di Bonifica
LEDRA - TAGLIAMENTO

Riordino fondiario nel comprensorio di "Tomba"

Comuni di Basiliano e Mereto di Tomba

REGISTRO DEI CONGUAGLI

scheda: 598

Dati anagrafici e proprietà

- | | | |
|---|---------------|-----------------------------|
| 1 . QUERIN RENZO GINO, nato a MERETO DI TOMBA il 26/08/1928 | Proprietà 1/2 | Cod. fisc. QRNRZG28M26F144Z |
| Indirizzo: VIA DIAZ, 7/2 33036 MERETO DI TOMBA (UD) | | |
| 2 . QUERIN FRANCESCO FU ANTONIO, nato a il | Proprietà 1/2 | Cod. fisc. |

Terreni ante riordino

Comune	Foglio	Particella	Superficie totale (ha are ca)	Coefficiente di stima di stima particella	Superficie porzione (ha are ca)	Qualità / Classe porzione	Valore unitario (€/mq)	Servitù (€)	Valore particella (€)
1 . MERETO DI TOMBA	10	125	0 70 00	0.942811	0 69 44	SEMINATIVO ARBORATO 3	2.772	-98.68	18.080.95
					0 00 56	BOSCO CEDUO 1	0.6		
Superficie totale			0 70 00				Valore totale		€ 18.080.95

Terreni post riordino

Comune	Massa provvisoria	Particella	Superficie totale (ha are ca)	Coefficiente di stima di stima particella	Superficie porzione (ha are ca)	Qualità / Classe porzione	Valore unitario (€/mq)	Servitù (€)	Valore particella (€)
1 . MERETO DI TOMBA	35	15	0 68 36	0.992297		SEMINATIVO 1	2.7590091	-142.39	18.572.91
Superficie totale			0 68 36				Valore totale		€ 18.572.91

Conguaglio: Debito Ditta € 492



Consorzio di Bonifica
LEDRA - TAGLIAMENTO

Riordino fondiario nel comprensorio di "Tomba"

Comuni di Basiliano e Mereto di Tomba

REGISTRO DEI CONGUAGLI

scheda: 600

Dati anagrafici e proprietà

1 . D.D. S.R.L. con sede in MERETO DI TOMBA Proprietà 1/1 Cod. fisc. 01679290302
Indirizzo: VIA DIVISIONE JULIA, 33036 MERETO DI TOMBA (UD)

Terreni ante riordino

Comune	Foglio	Particella	Superficie totale (ha are ca)	Coefficiente di stima particella	Superficie porzione (ha are ca)	Qualità / Classe porzione	Valore unitario (€/mq)	Servitù (€)	Valore particella (€)
1 . MERETO DI TOMBA	10	141	0 22 10	0.936762	0 15 76	SEMINATIVO 3	2.786		4.469.42
					0 06 34	BOSCO CEDUO 1	0.6		
2 . MERETO DI TOMBA	10	139	0 18 70	0.936762		SEMINATIVO 3	2.786		4.880.36
3 . MERETO DI TOMBA	10	51	0 45 30	0.936762	0 44 62	SEMINATIVO 3	2.786	-120.15	11.563.08
					0 00 68	BOSCO CEDUO 1	0.6		
Superficie totale			0 86 10				Valore totale		€ 20.912.86

Terreni post riordino

Comune	Massa	Particella provvisoria	Superficie totale (ha are ca)	Coefficiente di stima particella	Superficie porzione (ha are ca)	Qualità / Classe porzione	Valore unitario (€/mq)	Servitù (€)	Valore particella (€)
1 . MERETO DI TOMBA	29	243	0 35 47	0.990614		SEMINATIVO 1	2.7590091	-52.27	9.642.08
2 . MERETO DI TOMBA	29	235	0 41 49	0.986065		SEMINATIVO 1	2.7590091	-46.50	11.241.11
Superficie totale			0 76 96				Valore totale		€ 20.883.19

Conguaglio: Credito Ditta € 30



Consorzio di Bonifica
LEDRA - TAGLIAMENTO

Riordino fondiario nel comprensorio di "Tomba"

Comuni di Basiliano e Mereto di Tomba

REGISTRO DEI CONGUAGLI

scheda: 601

Dati anagrafici e proprietà

1 . DEL GIUDICE GIANLUCA, nato a UDINE il 20/04/1977 Proprietà 1/1 Cod. fisc. DLGGLC77D20L483K
Indirizzo: VIA PRATI NUOVI, 22/1 33031 VISSANDONE di BASILIANO (UD)

Terreni ante riordino

Comune	Foglio	Particella	Superficie totale (ha are ca)	Coefficiente di stima particella	Superficie porzione (ha are ca)	Qualità / Classe porzione	Valore unitario (€/mq)	Servitù (€)	Valore particella (€)
1 . MERETO DI TOMBA	17	82	0 46 70	0.936668		SEMINATIVO 3	2.786	-8.01	12.178.62
2 . MERETO DI TOMBA	17	81	0 36 80	0.936668		SEMINATIVO 3	2.786	-94.03	9.509.14
3 . MERETO DI TOMBA	17	80	0 37 70	0.936668		SEMINATIVO 3	2.786	-102.04	9.735.99
4 . MERETO DI TOMBA	17	79	0 22 00	0.936668		SEMINATIVO 3	2.786	-64.77	5.676.25
5 . MERETO DI TOMBA	17	78	0 26 70	0.936668		SEMINATIVO 3	2.786	-82.88	6.884.63
Superficie totale			1 69 90				Valore totale		€ 43.984.64

Terreni post riordino

Comune	Massa provvisoria	Particella	Superficie totale (ha are ca)	Coefficiente di stima particella	Superficie porzione (ha are ca)	Qualità / Classe porzione	Valore unitario (€/mq)	Servitù (€)	Valore particella (€)
1 . MERETO DI TOMBA	5	467	0 91 35	0.985966		SEMINATIVO 1	2.7590091	-556.33	24.293.52
2 . BASILIANO	5	464	0 81 58	0.985927		SEMINATIVO 1	2.7590091		22.191.24
Superficie totale			1 72 93				Valore totale		€ 46.484.76

Conguaglio: Debito Ditta € 2.500



Consorzio di Bonifica
LEDRA - TAGLIAMENTO

Riordino fondiario nel comprensorio di "Tomba"

Comuni di Basiliano e Mereto di Tomba

REGISTRO DEI CONGUAGLI

scheda: 602

Dati anagrafici e proprietà

1 . DI BERNARDO FABRIZIO, nato a MERETO DI TOMBA il 10/02/1964	Proprietà 1/2	Cod. fisc. DBRFRZ64B10F144P
Indirizzo: VIA CESARE A. SEGHIZZI, 11 33033 CODROIPO (UD)		
2 . VALLE MARZIA, nata a UDINE il 29/01/1968	Proprietà 1/2	Cod. fisc. VLLMRZ68A69L483A
Indirizzo: VIA CESARE A. SEGHIZZI, 11 33033 CODROIPO (UD)		

Terreni ante riordino

Comune	Foglio	Particella	Superficie totale (ha are ca)	Coefficiente di stima particella	Superficie porzione (ha are ca)	Qualità / Classe porzione	Valore unitario (€/mq)	Servitù (€)	Valore particella (€)
1 . MERETO DI TOMBA	18	204	0 39 30	0.977813	0 38 28	SEMINATIVO 2	2.8		10.540.43
					0 01 02	BOSCO CEDUO 1	0.6		
Superficie totale			0 39 30				Valore totale		€ 10.540.43

Terreni post riordino

Comune	Massa provvisoria	Particella	Superficie totale (ha are ca)	Coefficiente di stima particella	Superficie porzione (ha are ca)	Qualità / Classe porzione	Valore unitario (€/mq)	Servitù (€)	Valore particella (€)
1 . MERETO DI TOMBA	4	92	0 37 79	0.980981		SEMINATIVO 1	2.7590091	-147.03	10.080.97
Superficie totale			0 37 79				Valore totale		€ 10.080.97

Conguaglio: Credito Ditta € 459



Consorzio di Bonifica
LEDRA - TAGLIAMENTO

Riordino fondiario nel comprensorio di "Tomba"

Comuni di Basiliano e Mereto di Tomba

REGISTRO DEI CONGUAGLI

scheda: 603

Dati anagrafici e proprietà

1 . NOCINO RANIERI ANTONIO, nato a MERETO DI TOMBA il 19/10/1948 Proprietà 1/1 Cod. fisc. NCNRRN48R19F144P
Indirizzo: VIA DEI TIGLI, 19 33034 FAGAGNA (UD)

Terreni ante riordino

Comune	Foglio	Particella	Superficie totale (ha are ca)	Coefficiente di stima particella	Superficie porzione (ha are ca)	Qualità / Classe porzione	Valore unitario (€/mq)	Servitù (€)	Valore particella (€)
1 . MERETO DI TOMBA	11	285	0 07 60	0.938596		SEMINATIVO 2	2.8		1.997.33
2 . MERETO DI TOMBA	11	284	0 16 20	0.938596		SEMINATIVO ARBORATO 2	2.8		4.257.47
3 . MERETO DI TOMBA	10	158	0 61 70	0.995470	0 60 22	SEMINATIVO ARBORATO 3	2.772		16.705.75
					0 01 48	BOSCO CEDUO 1	0.6		
4 . MERETO DI TOMBA	10	84	0 45 40	0.993954	0 44 13	SEMINATIVO 3	2.786		12.296.02
					0 01 27	BOSCO CEDUO 1	0.6		
5 . MERETO DI TOMBA	7	193	0 00 48	0.938596		BOSCO CEDUO 1	0.6		27.03
6 . MERETO DI TOMBA	7	192	0 00 47	0.938596		BOSCO CEDUO 1	0.6		26.47
7 . MERETO DI TOMBA	6	213	0 50 80	0.985966	0 49 78	SEMINATIVO 2	2.8		13.803.13
					0 01 02	BOSCO CEDUO 1	0.6		
8 . MERETO DI TOMBA	6	212	0 42 60	0.985966	0 40 47	SEMINATIVO ARBORATO 2	2.8		11.298.58
					0 02 13	BOSCO CEDUO 1	0.6		
9 . BASILIANO	11	267	0 06 20	0.904394	0 06 01	BOSCO CEDUO 1	0.6		374.24
					0 00 19	SEMINATIVO ARBORATO 2	2.8		
Superficie totale			2 31 45				Valore totale		€ 60.786.03

Terreni post riordino

Comune	Massa provvisoria	Particella	Superficie totale (ha are ca)	Coefficiente di stima particella	Superficie porzione (ha are ca)	Qualità / Classe porzione	Valore unitario (€/mq)	Servitù (€)	Valore particella (€)
1 . MERETO DI TOMBA	28	328	1 01 75	0.994912		SEMINATIVO 1	2.7590091	-55.15	27.874.92
2 . MERETO DI TOMBA	28	317	0 03 32	0.946129		BOSCO CEDUO 1	0.5882749		184.79
3 . MERETO DI TOMBA	26	512	1 22 28	0.985966		SEMINATIVO 1	2.7590091	-119.31	33.144.39
Superficie totale			2 27 35				Valore totale		€ 61.204.10

Conguaglio: Debito Ditta € 418



Consorzio di Bonifica
LEDRA - TAGLIAMENTO

Riordino fondiario nel comprensorio di "Tomba"

Comuni di Basiliano e Mereto di Tomba

REGISTRO DEI CONGUAGLI

scheda: 604

Dati anagrafici e proprietà

1. ZILLI GIOVANNI, nato a BASILIANO il 01/01/1952	Proprietà 1/3	Cod. fisc. ZLLGNN52A01A700H
Indirizzo: VIA DAMIANO CHIESA, 20/3 33031 BASILIANO (UD)		
2. ZILLI MAURIZIO, nato a BASILIANO il 29/12/1953	Proprietà 1/3	Cod. fisc. ZLLMRZ53T29A700Y
Indirizzo: VIA DAMIANO CHIESA, 72 33031 BASILIANO (UD)		
3. ZILLI MILVIA, nata a BASILIANO il 16/02/1950	Proprietà 1/3	Cod. fisc. ZLLMLV50B56A700W
Indirizzo: VIA PODGORA, 70/1 33031 ORGNANO di BASILIANO (UD)		

Terreni ante riordino

Comune	Foglio	Particella	Superficie totale (ha are ca)	Coefficiente di stima particella	Superficie porzione (ha are ca)	Qualità / Classe porzione	Valore unitario (€/mq)	Servitù (€)	Valore particella (€)
1. MERETO DI TOMBA	18	159	0 57 90	0.936164		SEMINATIVO 1	2.814		15.252.98
2. BASILIANO	2	122	0 03 30	0.919964		BOSCO CEDUO 1	0.6		182.15
Superficie totale			0 61 20				Valore totale		€ 15.435.13

Terreni post riordino

Comune	Massa provvisoria	Particella	Superficie totale (ha are ca)	Coefficiente di stima particella	Superficie porzione (ha are ca)	Qualità / Classe porzione	Valore unitario (€/mq)	Servitù (€)	Valore particella (€)
1. MERETO DI TOMBA	7	628	0 57 80	0.987768		SEMINATIVO 1	2.7590091	-43.90	15.708.11
Superficie totale			0 57 80				Valore totale		€ 15.708.11

Conguaglio: Debito Ditta € 273



Consorzio di Bonifica
LEDRA - TAGLIAMENTO

Riordino fondiario nel comprensorio di "Tomba"

Comuni di Basiliano e Mereto di Tomba

REGISTRO DEI CONGUAGLI

scheda: 605

Dati anagrafici e proprietà

1 . BANDERA LORIS, nata a MAJANO il 06/05/1946 Proprietà 1/1 Cod. fisc. BNDLRS46E46E833D
Indirizzo: VIA MONTENERO, 12/1 33036 TOMBA di MERETO DI TOMBA (UD)

Terreni ante riordino

Comune	Foglio	Particella	Superficie totale (ha are ca)	Coefficiente di stima particella	Superficie porzione (ha are ca)	Qualità / Classe porzione	Valore unitario (€/mq)	Servitù (€)	Valore particella (€)
1 . MERETO DI TOMBA	11	706	0 15 03	0.984675	0 14 40	SEMINATIVO ARBORATO 2	2.8		4.007.43
					0 00 63	BOSCO CEDUO 1	0.6		
Superficie totale			0 15 03				Valore totale		€ 4.007.43

Terreni post riordino

Comune	Massa provvisoria	Particella	Superficie totale (ha are ca)	Coefficiente di stima particella	Superficie porzione (ha are ca)	Qualità / Classe porzione	Valore unitario (€/mq)	Servitù (€)	Valore particella (€)
1 . MERETO DI TOMBA	30	338	0 16 68	0.984783		SEMINATIVO 1	2.7590091	-526.22	4.005.78
Superficie totale			0 16 68				Valore totale		€ 4.005.78

Conguaglio: Credito Ditta € 2



Consorzio di Bonifica
LEDRA - TAGLIAMENTO

Riordino fondiario nel comprensorio di "Tomba"

Comuni di Basiliano e Mereto di Tomba

REGISTRO DEI CONGUAGLI

scheda: 606

Dati anagrafici e proprietà

1 . FIORITTO AURORA, nata a MERETO DI TOMBA il 01/04/1951	Proprietà 1/6	Cod. fisc. FRTRRA51D41F144I
Indirizzo: VIA SPILIMBERGO, 143/9 33034 CICONICCO di FAGAGNA (UD)		
2 . FIORITTO CINZIA, nata a UDINE il 11/08/1967	Proprietà 1/6	Cod. fisc. FRTCNZ67M51L483P
Indirizzo: VIA CESARE BATTISTI, 29/1 33031 BASILIANO (UD)		
3 . FIORITTO MAURO, nato a MERETO DI TOMBA il 09/03/1953	Proprietà 1/6	Cod. fisc. FRTMRA53C09F144U
Indirizzo: VIA G. D'ANNUNZIO, 48/3 33035 MARTIGNACCO (UD)		
4 . FIORITTO PATRIZIA, nata a MERETO DI TOMBA il 30/12/1959	Proprietà 1/6	Cod. fisc. FRTPRZ59T70F144Y
Indirizzo: VIA DELLA ROGGIA, 9/1 33044 MANZANO (UD)		
5 . TODONE CARMEN, nata a MERETO DI TOMBA il 27/08/1927	Proprietà 2/6	Cod. fisc. TDNCMN27M67F144L
Indirizzo: VIA XXIV MAGGIO, 14/1 33036 MERETO DI TOMBA (UD)		

Terreni ante riordino

Comune	Foglio	Particella	Superficie totale (ha are ca)	Coefficiente di stima particella	Superficie porzione (ha are ca)	Qualità / Classe porzione	Valore unitario (€/mq)	Servitù (€)	Valore particella (€)
1 . MERETO DI TOMBA	11	211	0 21 60	0.981380		SEMINATIVO ARBORATO 2	2.8	-62.72	5.872.67
Superficie totale			0 21 60				Valore totale		€ 5.872.67

Terreni post riordino

Comune	Massa provvisoria	Particella	Superficie totale (ha are ca)	Coefficiente di stima particella	Superficie porzione (ha are ca)	Qualità / Classe porzione	Valore unitario (€/mq)	Servitù (€)	Valore particella (€)
1 . MERETO DI TOMBA	43	263	0 21 22	0.981434		SEMINATIVO 1	2.7590091	-91.17	5.654.75
Superficie totale			0 21 22				Valore totale		€ 5.654.75

Conguaglio: Credito Ditta € 218



Consorzio di Bonifica
LEDRA - TAGLIAMENTO

Riordino fondiario nel comprensorio di "Tomba"

Comuni di Basiliano e Mereto di Tomba

REGISTRO DEI CONGUAGLI

scheda: 606

VISTO: IL PRESIDENTE: TONDO

12_SO18_1_DPR_119_6_ALL5

CONSORZIO DI BONIFICA LEDRA-TAGLIAMENTO
 viale Europa Unita n° 141 – 33100 UDINE
 Telefono 0432/275311 – Fax 0432/275381
 m@il: consorzio@consorzioledra.it - <http://www.consorzioledra.it>



**INTERVENTO PER LA RAZIONALIZZAZIONE
 DELL'UTILIZZO DELLE RISORSE IDRICHE E DEL
 TERRITORIO AGRICOLO NEI COMUNI DI BASILIANO E
 MERETO DI TOMBA**

RICOMPOSIZIONE FONDIARIA

ALLEGATO		IPOTECHE
9		
cod. comm. 205		

UDINE, 11.05.2010

I PROGETTISTI

Ing. Stefano BONGIOVANNI

Ing. Giovanni CAINERI

Resp. del procedimento	Studio e compilazione	Elaborazione grafica	Elaborazione informatica
Ing. Massimo Canali	Ing. Giovanni Caineri Massimo Salvador	Massimo Salvador	Ing. Ernesto Minatel



Consorzio di Bonifica
LEDRA - TAGLIAMNETO

Riordino fondiario nel comprensorio di "Tomba"

Comuni di Basiliano e Mereto di Tomba

IPOTECHE

scheda: 129

Soggetto: CISILINO ADOLFO
nato a: MERETO DI TOMBA
il: 05/02/1929
Codice Fiscale CSLDLF29B05F144G

Nota di iscrizione	Registro generale	11165
	Registro particolare	2461
	Presentazione n.	67
	di data	27/03/2007

Dati relativi al titolo

Descrizione ATTO GIUDIZIARIO
Data 23/11/2006
Repertorio n. 2552/2006
Pubblico uff. TRIBUNALE DI UDINE
Codice Fiscale 80016640304
Sede UDINE

Specie dell'ipoteca	IPOTECA GIUDIZIALE
Derivante da	283 Sentenza di condanna
Capitale	€ 26.137.54
Interessi	€ 3.049.67
Totale	€ 32.087.21
	Tasso interesse annuo
	Spese € 2.900.00
	Durata

IMMOBILI

n. 1	Comune	MERETO DI TOMBA	Catasto	TERRENI
	Foglio	18	Particella	190
	Natura	T-TERENO	Consistenza	63 90

Sono presenti altri immobili non soggetti a variazione

Soggetto a favore

n. 1	Cognome	POLITI	Nome	MARIA
	nato il	17/03/1961	a	ADRANO (CT)
	Codice Fiscale	PLTMRA61C57A056I		
	Domicilio ipotecario			

Diritto di PROPRIETA'

A seguito della compilazione ed attuazione del piano di riordino fondiario il diritto sugli immobili citati viene trasferito sugli immobili di seguito identificati attraverso l'attribuzione di numerazione provvisoria

IMMOBILI

n. 1	Comune	MERETO DI TOMBA	Catasto	TERRENI
	Massa	3	Particella	581
	Natura	T-TERENO	Consistenza	63 37

Il valore degli immobili riassegnati risulta, per le caratteristiche giuridiche dei piani di riordino, equivalente a quello dei terreni conferiti

Ad avvenuta approvazione del piano gli immobili in esame verranno censiti presso l'Agenzia del Territorio con assegnazione dei relativi dati catastali

All'atto della trascrizione verrà riportata la descrizione della condizione risolutiva cui è sottoposta l'ipoteca e/o dei titoli di credito allegati come risultanti dalla Sezione D della nota in oggetto



Consorzio di Bonifica
LEDRA - TAGLIAMNETO

Riordino fondiario nel comprensorio di "Tomba" Comuni di Basiliano e Mereto di Tomba

IPOTECHE

scheda: 375

Soggetto: MESTRONI LUCIO
nato a: MERETO DI TOMBA
il: 16/12/1931
Codice Fiscale: MSTLCU31T16F144M quota 2/9

Nota di iscrizione Registro generale 13615
Registro particolare 1351
Presentazione n.
di data 10/06/1988

Dati relativi al titolo

Descrizione ATTO GIUDIZIARIO
Data 07/06/1988
Numero 748
TRIBUNALE UDINE
Codice Fiscale
Sede

Specie dell'ipoteca IPOTECA GIUDIZIALE
Derivante da Decreto ingiuntivo
Capitale l. 21.754.582 Tasso interesse annuo
Interessi l. 11.000.000 Spese
Totale l. 36.754.582 Durata

IMMOBILI

n. 1	Comune	MERETO DI TOMBA	Catasto	TERRENI
	Foglio	14	Particella	156
	Natura	T-TERRENO	Consistenza	84 80

Sono presenti altri immobili non soggetti a variazione

Soggetto a favore

n. 1	Denominazione	CASSA RURALE ED ARTIGIANA DI PADERNO
	sede	UDINE
	Codice Fiscale	252520309
	Domicilio ipotecario	

Diritto di PROPRIETA'

A seguito della compilazione ed attuazione del piano di riordino fondiario
il diritto sugli immobili citati viene trasferito sugli immobili
di seguito identificati attraverso l'attribuzione di numerazione provvisoria

IMMOBILI

n. 1	Comune	MERETO DI TOMBA	Catasto	TERRENI
	Massa	40	Particella	858
	Natura	T-TERRENO	Consistenza	74 50

Il valore degli immobili riassegnati risulta, per le caratteristiche

giuridiche dei piani di riordino, equivalente a quello dei terreni conferiti

Ad avvenuta approvazione del piano gli immobili in esame verranno censiti presso l'Agenzia del Territorio con assegnazione dei relativi dati catastali

All'atto della trascrizione verrà riportata la descrizione della condizione risolutiva cui è sottoposta l'ipoteca e/o dei titoli di credito allegati come risultanti dalla Sezione D della nota in oggetto



Consorzio di Bonifica
LEDRA - TAGLIAMNETO

Riordino fondiario nel comprensorio di "Tomba" Comuni di Basiliano e Mereto di Tomba

IPOTECHE

scheda: 375

Soggetto: MESTRONI LUCIO
nato a: MESRETO DI TOMBA
il: 16/12/1931
Codice Fiscale: MSTLCU31T16F144M quota 2/9

Nota di iscrizione Registro generale 6449
Registro particolare 4905
Presentazione n. di data 21/03/1989

Dati relativi al titolo

Descrizione ATTO GIUDIZIARIO
Data 23/01/1989
Numero 160
Tribunale UDINE
Codice Fiscale
Sede

Specie dell'ipoteca ATTO ESECUTIVO O CAUTELARE
Descrizione VERBALE DI PIGNORAMENTO IMMOBILI
Capitale Tasso interesse annuo
Interessi Spese
Totale Durata

IMMOBILI

n. 1	Comune	MERETO DI TOMBA	Catasto	TERRENI
	Foglio	14	Particella	156
	Natura	T-TERRENO	Consistenza	84 80

Soggetto a favore

n. 1 Denominazione BANCA NAZIONALE DEL LAVORO
sede ROMA
Codice Fiscale
Domicilio ipotecario

Diritto di PROPRIETA' 2/9

A seguito della compilazione ed attuazione del piano di riordino fondiario
il diritto sugli immobili citati viene trasferito sugli immobili
di seguito identificati attraverso l'attribuzione di numerazione provvisoria

IMMOBILI

n. 1	Comune	MERETO DI TOMBA	Catasto	TERRENI
	Massa	40	Particella	858
	Natura	T-TERRENO	Consistenza	74 50

Il valore degli immobili riassegnati risulta, per le caratteristiche
giuridiche dei piani di riordino, equivalente a quello dei terreni conferiti

Ad avvenuta approvazione del piano gli immobili in esame verranno censiti presso l'Agenzia del Territorio con assegnazione dei relativi dati catastali

All'atto della trascrizione verrà riportata la descrizione della condizione risolutiva cui è sottoposta l'ipoteca e/o dei titoli di credito allegati come risultanti dalla Sezione D della nota in oggetto



Consorzio di Bonifica
LEDRA - TAGLIAMNETO

Riordino fondiario nel comprensorio di "Tomba"

Comuni di Basiliano e Mereto di Tomba

IPOTECHE

scheda: 480

Soggetto: POTOCCO WILLIAM
nato a: UDINE
il: 22/09/1967
Codice Fiscale: PTCWLM67P22L483C

Nota di iscrizione Registro generale 9218
Registro particolare 6388
Presentazione n. di data 02/04/2009

Dati relativi al titolo
Descrizione ATTO GIUDIZIARIO
Data 26/03/2009
Repertorio n. 809/2009
Pubblico uff. TRIBUNALE DI UDINE
Codice fiscale 80016640304
Sede UDINE

Specie ATTO ESECUTIVO O CAUTELARE
Descrizione 726 VERBALE DI PIGNORAMENTO IMMOBILI
Capitale Tasso interesse annuo
Interessi Spese
Totale Durata

IMMOBILI
n. 1 Comune BASILIANO Catasto TERRENI
Foglio 1 Particella 114
Natura T- TERRENO Consistenza 22 00

Sono presenti altri immobili non soggetti a variazione

Soggetto a favore
n. 1 Denominazione 3C COMPAGNIA COMMERCIO COMBUSTIBILI SAS
sede CIVIDALE DEL FRIULI
Codice Fiscale 165480302
Domicilio ipotecario

Diritto di PROPRIETA'

A seguito della compilazione ed attuazione del piano di riordino fondiario
il diritto sugli immobili citati viene trasferito sugli immobili
di seguito identificati attraverso l'attribuzione di numerazione provvisoria

IMMOBILI
n. 1 Comune BASILIANO Catasto TERRENI
Massa 6 Particella 312
Natura T- TERRENO Consistenza 18 97
n. 2 Comune BASILIANO Catasto TERRENI
Massa 6 Particella 310
Natura T- TERRENO Consistenza 02 28

Il valore degli immobili riassegnati risulta, per le caratteristiche giuridiche dei piani di riordino, equivalente a quello dei terreni conferiti

Ad avvenuta approvazione del piano gli immobili in esame verranno censiti presso l'Agenzia del Territorio con assegnazione dei relativi dati catastali

All'atto della trascrizione verrà riportata la descrizione della condizione risolutiva cui è sottoposta l'ipoteca e/o dei titoli di credito allegati come risultanti dalla Sezione D della nota in oggetto



Consorzio di Bonifica
LEDRA - TAGLIAMNETO

Riordino fondiario nel comprensorio di "Tomba" Comuni di Basiliano e Mereto di Tomba

IPOTECHE

scheda: 341

Soggetto: ZILLI MAURIZIO
 nato a: BASILIANO
 il: 29/12/1953
 Codice Fiscale: ZLLMRZ53T29A700Y

Nota di iscrizione Registro generale 20222
 Registro particolare 2760
 Presentazione n. di data 20/10/1983

Dati relativi al titolo

Descrizione	ATTO GIUDIZIARIO
Data	28/09/1992
Numero	in corso registrazione
Pubblico uff.	TRIBUNALE DI PADOVA
Codice Fiscale	
Sede	

Specie dell'ipoteca	IPOTECA GIUDIZIALE
Derivante da	Decreto ingiuntivo
Capitale	I. 82.792.404
Interessi	I. 27.207.596
Totale	I. 110.000.00
	Tasso interesse annuo
	Spese
	Durata

IMMOBILI

n. 1	Comune	MERETO DI TOMBA	Catasto	TERRENI
	Foglio	18	Particella	158
	Natura	T-TERRENO	Consistenza	34 40

Sono presenti altri immobili non soggetti a variazione

Soggetto a favore

n. 1	Denominazione	CASSA DI RISPARMIO DI PADOVA E ROVIGO
	sede	PADOVA
	Codice Fiscale	257260281
	Domicilio ipotecario	

Diritto di PROPRIETA'

A seguito della compilazione ed attuazione del piano di riordino fondiario il diritto sugli immobili citati viene trasferito sugli immobili di seguito identificati attraverso l'attribuzione di numerazione provvisoria

IMMOBILI

n. 1	Comune	MERETO DI TOMBA	Catasto	TERRENI
	Massa	7	Particella	626
	Natura	T-TERRENO	Consistenza	33 19

Il valore degli immobili riassegnati risulta, per le caratteristiche giuridiche dei piani di riordino, equivalente a quello dei terreni conferiti

Ad avvenuta approvazione del piano gli immobili in esame verranno censiti presso l'Agenzia del Territorio con assegnazione dei relativi dati catastali

All'atto della trascrizione verrà riportata la descrizione della condizione risolutiva cui è sottoposta l'ipoteca e/o dei titoli di credito allegati come risultanti dalla Sezione D della nota in oggetto



Consorzio di Bonifica
LEDRA - TAGLIAMNETO

Riordino fondiario nel comprensorio di "Tomba"

Comuni di Basiliano e Mereto di Tomba

IPOTECHE

scheda: 87

Soggetto: DI BERNARDO IMELDA
nato a: UDINE
il: 13/04/1937
Codice Fiscale: DBRMLD37D53L483Z

Nota di iscrizione	Registro generale	30486
	Registro particolare	5613
	Presentazione n. di data	14/10/2009

Dati relativi al titolo

Descrizione	ATTO AMMINISTRATIVO
Data	08/10/2009
Repertorio n.	102474/115
Pubblico ufficiale	Equitalia Friuli Venezia Giulia SpA
Codice Fiscale	1568000309
Sede	UDINE

Specie dell'ipoteca	IPOTECA LEGALE		
Derivante da	0300 Ipoteca legale ai sensi art. 77 DPR 602/73		
Capitale	€ 1.324.70	Totale	€ 2.649.40
Richiedente			

IMMOBILI

n. 1	Comune	MERETO DI TOMBA	Catasto	TERRENI
	Foglio	7	Particella	336
	Natura	T-TERRENO	Consistenza	72 00

Sono presenti altri immobili non soggetti a variazione

Soggetto a favore

n. 1	Denominazione	Equitalia Friuli Venezia Giulia SpA
	Sede	UDINE
	Codice Fiscale	1568000309
	Domicilio ipotecario	

Diritto di	proprietà	quota	19/21
------------	-----------	-------	-------

A seguito della compilazione ed attuazione del piano di riordino fondiario il diritto sugli immobili citati viene trasferito sugli immobili di seguito identificati attraverso l'attribuzione di numerazione provvisoria

IMMOBILI

n. 1	Comune	MERETO DI TOMBA	Catasto	TERRENI
	Massa	26	Particella	770
	Natura	T-TERRENO	Consistenza	66 81

Il valore degli immobili riassegnati risulta, per le caratteristiche giuridiche dei piani di riordino, equivalente a quello dei terreni conferiti

Ad avvenuta approvazione del piano gli immobili in esame verranno censiti presso l'Agenzia del Territorio con assegnazione dei relativi dati catastali

All'atto della trascrizione verrà riportata la descrizione della condizione risolutiva cui è sottoposta l'ipoteca e/o dei titoli di credito allegati come risultanti dalla Sezione D della nota in oggetto



Consorzio di Bonifica
LEDRA - TAGLIAMNETO

Riordino fondiario nel comprensorio di "Tomba" Comuni di Basiliano e Mereto di Tomba

IPOTECHE

scheda: 229

Soggetto: FABBRO CORRADO
nato a: SAN VITO DI FAGAGNA
il: 24/09/1962
Codice Fiscale: FBBCRD62P24I405K

Nota di iscrizione	Registro generale	34507
	Registro particolare	6383
	Presentazione n. di data	27/11/2008

Dati relativi al titolo

Descrizione	ATTO AMMINISTRATIVO
Data	24/11/2008
Repertorio n.	115095/91
Pubblico ufficiale	Equitalia Nomos spa
Codice Fiscale	5165540013
Sede	TORINO

Specie dell'ipoteca	IPOTECA LEGALE		
Derivante da	0300 Ipoteca legale ai sensi art. 77 DPR 602/73		
Capitale	€ 1.192.35	Totale	€ 2.384.70
Richiedente			

IMMOBILI

n. 1	Comune	MERETO DI TOMBA	Catasto	TERRENI
	Foglio	7	Particella	186
	Natura	T-TERRENOI	Consistenza	18 00

Soggetto a favore

n. 1	Denominazione	Equitalia Nomos spa
	Sede	TORINO
	Codice Fiscale	5165540013
	Domicilio ipoteca	PORDENONE

Diritto di	proprietà	quota	16/648
------------	-----------	-------	--------

A seguito della compilazione ed attuazione del piano di riordino fondiario il diritto sugli immobili citati viene trasferito sugli immobili di seguito identificati attraverso l'attribuzione di numerazione provvisoria

IMMOBILI

n. 1	Comune	MERETO DI TOMBA	Catasto	TERRENI
	Massa	21	Particella	493
	Natura	T-TERRENOI	Consistenza	17 39

Il valore degli immobili riassegnati risulta, per le caratteristiche giuridiche dei piani di riordino, equivalente a quello dei terreni conferiti

Ad avvenuta approvazione del piano gli immobili in esame verranno censiti presso l'Agenzia del Territorio con assegnazione dei relativi dati catastali

All'atto della trascrizione verrà riportata la descrizione della condizione risolutiva cui è sottoposta l'ipoteca e/o dei titoli di credito allegati come risultanti dalla Sezione D della nota in oggetto



Consorzio di Bonifica
LEDRA - TAGLIAMNETO

Riordino fondiario nel comprensorio di "Tomba" Comuni di Basiliano e Mereto di Tomba

IPOTECHE

scheda: 111

Soggetto: FIDENATO AGOSTINO
nato a: MERETO DI TOMBA
il: 02/09/1944
Codice Fiscale: FDNGTN44P02F144E

Nota di iscrizione Registro generale 35792
 Registro particolare 6691
 Presentazione n.
di data 11/12/2008

Dati relativi al titolo

Descrizione ATTO AMMINISTRATIVO
Data 09/12/2008
Repertorio n. 115686/115
Pubblico ufficiale Equitalia Friuli Venezia Giulia SpA
Codice Fiscale 1568000309
Sede UDINE

Specie dell'ipoteca IPOTECA LEGALE
Derivante da 0300 Ipoteca legale ai sensi art. 77 DPR 602/73
Capitale € 838.27 Totale € 1.676.54
Richiedente

IMMOBILI

n. 1	Comune	MERETO DI TOMBA	Catasto	TERRENI
	Foglio	16	Particella	38
	Natura	T-TERRENO	Consistenza	05 00

Sono presenti altri immobili non soggetti a variazione

Soggetto a favore

n. 1 Denominazione Equitalia Friuli Venezia Giulia SpA
 Sede UDINE
 Codice Fiscale 1568000309
 Domicilio ipotecario

Diritto di proprietà quota 1/2

A seguito della compilazione ed attuazione del piano di riordino fondiario
il diritto sugli immobili citati viene trasferito sugli immobili
di seguito identificati attraverso l'attribuzione di numerazione provvisoria

IMMOBILI

n. 1	Comune	MERETO DI TOMBA	Catasto	TERRENI
	Massa	43	Particella	266
	Natura	T-TERRENO	Consistenza	05 13

Il valore degli immobili riassegnati risulta, per le caratteristiche
giuridiche dei piani di riordino, equivalente a quello dei terreni conferiti

Ad avvenuta approvazione del piano gli immobili in esame verranno censiti presso l'Agenzia del Territorio con assegnazione dei relativi dati catastali

All'atto della trascrizione verrà riportata la descrizione della condizione risolutiva cui è sottoposta l'ipoteca e/o dei titoli di credito allegati come risultanti dalla Sezione D della nota in oggetto



Consorzio di Bonifica
LEDRA - TAGLIAMNETO

Riordino fondiario nel comprensorio di "Tomba" Comuni di Basiliano e Mereto di Tomba

IPOTECHE

scheda: 375

Soggetto: MESTRONI LUCIO
nato a: MERETO DI TOMBA
il: 16/12/1931
Codice Fiscale: MSTLCU31T16F144M

Nota di iscrizione	Registro generale	2165
	Registro particolare	304
	Presentazione n.	90
	di data	22/01/2003

Dati relativi al titolo

Descrizione	ATTO LEGISLATIVO
Data	21/01/2003
Repertorio n.	89/1
Pubblico ufficiale	Ufficiale di riscossione
Codice Fiscale	1568000309
Sede	UDINE

Specie dell'ipoteca	IPOTECA LEGALE		
Derivante da	0300 Ipoteca legale ai sensi art. 77 DPR 602/73		
Capitale	€ 15.712.24	Totale	€ 31.424.48
Richiedente			

IMMOBILI				
n. 1	Comune	MERETO DI TOMBA	Catasto	TERRENI
	Foglio	14	Particella	156
	Natura	T-TERRENO	Consistenza	84 80

Soggetto a favore

n. 1	Denominazione	S.F.E.T. SPA
	Sede	UDINE
	Codice Fiscale	1568000309
	Domicilio ipoteca	VIA M. VOLPE

Diritto di proprietà quota 2/9

A seguito della compilazione ed attuazione del piano di riordino fondiario
il diritto sugli immobili citati viene trasferito sugli immobili
di seguito identificati attraverso l'attribuzione di numerazione provvisoria

IMMOBILI				
n. 1	Comune	MERETO DI TOMBA	Catasto	TERRENI
	Massa	40	Particella	858
	Natura	T-TERRENO	Consistenza	74 50

Il valore degli immobili riassegnati risulta, per le caratteristiche
giuridiche dei piani di riordino, equivalente a quello dei terreni conferiti

Ad avvenuta approvazione del piano gli immobili in esame verranno censiti presso l'Agenzia del Territorio con assegnazione dei relativi dati catastali

All'atto della trascrizione verrà riportata la descrizione della condizione risolutiva cui è sottoposta l'ipoteca e/o dei titoli di credito allegati come risultanti dalla Sezione D della nota in oggetto
Sezione D della nota in oggetto



Consorzio di Bonifica
LEDRA - TAGLIAMNETO

Riordino fondiario nel comprensorio di "Tomba"

Comuni di Basiliano e Mereto di Tomba

IPOTECHE

scheda: 482

Soggetto: RIGHINI AGATA
 nato a: UDINE
 il: 26/11/1961
 Codice Fiscale: RGHGTA61S66L483F

Nota di iscrizione	Registro generale	6614
	Registro particolare	1051
	Presentazione n. di data	10/03/2009

Dati relativi al titolo

Descrizione	ATTO AMMINISTRATIVO
Data	06/03/2009
Repertorio n.	100463/115
Pubblico ufficiale	Equitalia Friuli Venezia Giulia SpA
Codice Fiscale	1568000309
Sede	UDINE

Specie dell'ipoteca	IPOTECA LEGALE		
Derivante da	0300 Ipoteca legale ai sensi art. 77 DPR 602/73		
Capitale	€ 813.60	Totale	€ 1.627.20
Richiedente			

IMMOBILI

n. 1	Comune	MERETO DI TOMBA	Catasto	TERRENI
	Foglio	18	Particella	56
	Natura	T-TERRENO	Consistenza	48 40

Sono presenti altri immobili non soggetti a variazione

Soggetto a favore

n. 1	Denominazione	Equitalia Friuli Venezia Giulia SpA
	Sede	UDINE
	Codice Fiscale	1568000309
	Domicilio ipotecario	

Diritto di proprietà quota 1/6

A seguito della compilazione ed attuazione del piano di riordino fondiario il diritto sugli immobili citati viene trasferito sugli immobili di seguito identificati attraverso l'attribuzione di numerazione provvisoria

IMMOBILI

n. 1	Comune	MERETO DI TOMBA	Catasto	TERRENI
	Massa	11	Particella	174
	Natura	T-TERRENO	Consistenza	42 76
n. 2	Comune	MERETO DI TOMBA	Catasto	TERRENI
	Massa	11	Particella	159

Natura	T-TERRENO	Consistenza	02 26
--------	-----------	-------------	-------

Il valore degli immobili riassegnati risulta, per le caratteristiche giuridiche dei piani di riordino, equivalente a quello dei terreni conferiti

Ad avvenuta approvazione del piano gli immobili in esame verranno censiti presso l'Agenzia del Territorio con assegnazione dei relativi dati catastali

All'atto della trascrizione verrà riportata la descrizione della condizione risolutiva cui è sottoposta l'ipoteca e/o dei titoli di credito allegati come risultanti dalla Sezione D della nota in oggetto



Consorzio di Bonifica
LEDRA - TAGLIAMNETO

Riordino fondiario nel comprensorio di "Tomba" Comuni di Basiliano e Mereto di Tomba

IPOTECHE

scheda: 584

Soggetto: TUTI VITTORIA
nato a: PREPOTTO
il: 23/08/1921
Codice Fiscale: TTUVTR21M23H040V

Nota di iscrizione	Registro generale	1193
	Registro particolare	180
	Presentazione n.	226
	di data	11/01/2006

Dati relativi al titolo

Descrizione	ATTO LEGISLATIVO
Data	11/01/2006
Repertorio n.	3144/1
Pubblico ufficiale	UFFICIALE DI RISCOSSIONE
Codice Fiscale	1568000309
Sede	UDINE

Specie dell'ipoteca	IPOTECA LEGALE		
Derivante da	0300 Ipoteca legale ai sensi art. 77 DPR 602/73		
Capitale	€ 28.346.79	Totale	€ 56.693.58
Richiedente			

IMMOBILI

n. 1	Comune	MERETO DI TOMBA	Catasto	TERRENI
	Foglio	18	Particella	61
	Natura	T-TERRENO	Consistenza	36 10
n. 2	Comune	MERETO DI TOMBA	Catasto	TERRENI
	Foglio	18	Particella	195
	Natura	T-TERRENO	Consistenza	30 00

Soggetto a favore

n. 1	Denominazione	S.F.E.T. SPA
	Sede	UDINE
	Codice Fiscale	1568000309
	Domicilio ipotecario	VIA M. VOLPE

Diritto di proprietà quota 1/1

A seguito della compilazione ed attuazione del piano di riordino fondiario
il diritto sugli immobili citati viene trasferito sugli immobili
di seguito identificati attraverso l'attribuzione di numerazione provvisoria

IMMOBILI

n. 1	Comune	BASILIANO	Catasto	TERRENI
	Massa	6	Particella	618

Natura	T-TERRENO	Consistenza	35 94
--------	-----------	-------------	-------

Il valore degli immobili riassegnati risulta, per le caratteristiche giuridiche dei piani di riordino, equivalente a quello dei terreni conferiti

Ad avvenuta approvazione del piano gli immobili in esame verranno censiti presso l'Agenzia del Territorio con assegnazione dei relativi dati catastali

All'atto della trascrizione verrà riportata la descrizione della condizione risolutiva cui è sottoposta l'ipoteca e/o dei titoli di credito allegati come risultanti dalla Sezione D della nota in oggetto



Consorzio di Bonifica
LEDRA - TAGLIAMNETO

Riordino fondiario nel comprensorio di "Tomba"

Comuni di Basiliano e Mereto di Tomba

IPOTECHE

scheda: 500

Soggetto: ULIANA GIOVANNI
 nato a: MERETO DI TOMBA
 il: 17/11/1945
 Codice Fiscale: LNUGNN45S17F144E

Nota di iscrizione	Registro generale	13018
	Registro particolare	2201
	Presentazione n.	157
	di data	30/04/2003

Dati relativi al titolo

Descrizione	ATTO LEGISLATIVO
Data	17/04/2003
Repertorio n.	1098/1
Pubblico ufficiale	UFFICIALE DI RISCOSSIONE
Codice Fiscale	1568000309
Sede	UDINE

Specie dell'ipoteca	IPOTECA LEGALE		
Derivante da	0300 Ipoteca legale ai sensi art. 77 DPR 602/73		
Capitale	€ 56.299.06	Totale	€ 112.598.12
Richiedente			

IMMOBILI

n. 1	Comune	BASILIANO	Catasto	TERRENI
	Foglio	1	Particella	68
	Natura	T-TERRENO	Consistenza	82 10
n. 2	Comune	MERETO DI TOMBA	Catasto	TERRENI
	Foglio	11	Particella	289
	Natura	T-TERRENO	Consistenza	11 80
n. 3	Comune	MERETO DI TOMBA	Catasto	TERRENI
	Foglio	7	Particella	196
	Natura	T-TERRENO	Consistenza	04 70
n. 4	Comune	MERETO DI TOMBA	Catasto	TERRENI
	Foglio	7	Particella	279
	Natura	T-TERRENO	Consistenza	01 81 10
n. 5	Comune	MERETO DI TOMBA	Catasto	TERRENI
	Foglio	7	Particella	280
	Natura	T-TERRENO	Consistenza	01 36 80

Sono presenti altri immobili non soggetti a variazione

Soggetto a favore

n. 1	Denominazione	S.F.E.T. SPA
------	---------------	--------------

Sede UDINE
Codice Fiscale 1568000309
Domicilio ipotecario VIA M. VOLPE

Diritto di proprietà quota 1/1

A seguito della compilazione ed attuazione del piano di riordino fondiario
il diritto sugli immobili citati viene trasferito sugli immobili
di seguito identificati attraverso l'attribuzione di numerazione provvisoria

IMMOBILI

n. 1	Comune	MERETO DI TOMBA	Catasto	TERRENI
	Massa	21	Particella	765
	Natura	T-TERRENO	Consistenza	2 66 18
n. 1	Comune	MERETO DI TOMBA	Catasto	TERRENI
	Massa	21	Particella	762
	Natura	T-TERRENO	Consistenza	20 15
n. 1	Comune	MERETO DI TOMBA	Catasto	TERRENI
	Massa	19	Particella	377
	Natura	T-TERRENO	Consistenza	1 24 41

Il valore degli immobili riassegnati risulta, per le caratteristiche
giuridiche dei piani di riordino, equivalente a quello dei terreni conferiti

Ad avvenuta approvazione del piano gli immobili in esame verranno censiti
presso l'Agenzia del Territorio con assegnazione dei relativi dati catastali

All'atto della trascrizione verrà riportata la descrizione della condizione risolutiva
cui è sottoposta l'ipoteca e/o dei titoli di credito allegati come risultanti dalla
Sezione D della nota in oggetto



Consorzio di Bonifica
LEDRA - TAGLIAMNETO

Riordino fondiario nel comprensorio di "Tomba"

Comuni di Basiliano e Mereto di Tomba

IPOTECHE

scheda: 127

Soggetto: CHIANDUSSI OSCAR
 nato a: Basiliano
 il: 27/01/1966
 Codice Fiscale: CHNSCR66A27A700B

Nota di iscrizione Registro generale 18885
 Registro particolare 3457
 Presentazione n. 81
 di data 18/06/2004

Dati relativi al titolo

Descrizione ATTO NOTARILE PUBBLICO
 Data 07/06/2004
 Repertorio n. 18439/9427
 Notaio Conte Fabio
 Codice Fiscale CNTFBA63P10L483R
 Sede UDINE

Specie dell'ipoteca IPOTECA VOLONTARIA
 Derivante da 168 Concessione a garanzia di mutuo
 Capitale € 47.514.03 Tasso interesse annuo 1.95%
 Interessi € 15.485.97 Spese -
 Totale € 63.000.00 Durata 9 anni 6 mesi

IMMOBILI

n. 1	Comune	MERETO DI TOMBA	Catasto	TERRENI	
	Foglio	11	Particella		413
	Natura	T-TERRENO	Consistenza		31 80
n. 2	Comune	MERETO DI TOMBA	Catasto	TERRENI	
	Foglio	18	Particella		82
	Natura	T-TERRENO	Consistenza		51 70
n. 3	Comune	MERETO DI TOMBA	Catasto	TERRENI	
	Foglio	6	Particella		201
	Natura	T-TERRENO	Consistenza		1 08 70
n. 4	Comune	MERETO DI TOMBA	Catasto	TERRENI	
	Foglio	6	Particella		219
	Natura	T-TERRENO	Consistenza		24 40
n. 5	Comune	MERETO DI TOMBA	Catasto	TERRENI	
	Foglio	6	Particella		238
	Natura	T-TERRENO	Consistenza		44 00
n. 6	Comune	MERETO DI TOMBA	Catasto	TERRENI	
	Foglio	17	Particella		15
	Natura	T-TERRENO	Consistenza		49 50

Sono presenti altri immobili non soggetti a variazione

Soggetto a favore

n. 1	Denominazione	BANCA DI CREDITO COOPERATIVO DI BASILIANO
	Sede	BASILIANO
	Codice Fiscale	174540302
	Domicilio ipotecario	SEDE

Diritto di proprietà

A seguito della compilazione ed attuazione del piano di riordino fondiario
il diritto sugli immobili citati viene trasferito sugli immobili
di seguito identificati attraverso l'attribuzione di numerazione provvisoria

IMMOBILI

n. 1	Comune	MERETO DI TOMBA	Catasto	TERRENI
	Massa	25	Particella	522
	Natura	T-TERRENO	Consistenza	64 56
n. 2	Comune	MERETO DI TOMBA	Catasto	TERRENI
	Massa	26	Particella	782
	Natura	T-TERRENO	Consistenza	2 32 53

Il valore degli immobili riassegnati risulta, per le caratteristiche
giuridiche dei piani di riordino, equivalente a quello dei terreni conferiti

Ad avvenuta approvazione del piano gli immobili in esame verranno censiti
presso l'Agenzia del Territorio con assegnazione dei relativi dati catastali

All'atto della trascrizione verrà riportata la descrizione della condizione risolutiva
cui è sottoposta l'ipoteca e/o dei titoli di credito allegati come risultanti dalla
Sezione D della nota in oggetto



Consorzio di Bonifica
LEDRA - TAGLIAMNETO

Riordino fondiario nel comprensorio di "Tomba"

Comuni di Basiliano e Mereto di Tomba

IPOTECHE

scheda: 173

Soggetto:	1	DE CECCO CLAUDIA		
nato a:		Udine		
il:		06/07/1964		
Codice Fiscale		DCCCLD64L46L483W	quota	2/9
Soggetto:	2	DE CECCO EZIO		
nato a:		Udine		
il:		12/05/1963		
Codice Fiscale		DCCZEI63E12L483U	quota	2/9
Soggetto:	3	DE CECCO TULLIA		
nato a:		Udine		
il:		16/11/1959		
Codice Fiscale		DCCTLL59S56L483H	quota	2/9
Soggetto:	4	GIACOMINI MARIA LUISA		
nato a:		Mereto di Tomba		
il:		21/04/1933		
Codice Fiscale		GCMMLS33D61F144G	quota	3/9

Nota di iscrizione	Registro generale	28539
	Registro particolare	5013
	Presentazione n.	-
	di data	29/09/2009

Dati relativi al titolo

Descrizione	ATTO NOTARILE PUBBLICO
Data	25/09/2009
Repertorio n.	125810/33180
Notaio	Catena Alfredo
Codice Fiscale	CTNLRD38A05B114C
Sede	UDINE

Specie dell'ipoteca	IPOTECA VOLONTARIA		
Derivante da	168 Concessione a garanzia di mutuo		
Capitale	€ 105.000.00	Tasso interesse annuo	3.071%
Interessi	-	Spese	-
Totale	157.500.00	Durata	20 anni

IMMOBILI

n. 1	Comune	MERETO DI TOMBA	Catasto	TERRENI
	Foglio	11	Particella	240
	Natura	T-TERRENO	Consistenza	63 40

Sono presenti altri immobili non soggetti a variazione

Soggetto a favore

n. 1	Denominazione	BANCA POPOLARE FRIULADRIA
	Sede	PORDENONE
	Codice Fiscale	1369030935

Domicilio ipotecario PORDENONE

Diritto di proprietà

A seguito della compilazione ed attuazione del piano di riordino fondiario il diritto sugli immobili citati viene trasferito sugli immobili di seguito identificati attraverso l'attribuzione di numerazione provvisoria

IMMOBILI

n. 1

Comune	MERETO DI TOMBA	Catasto	TERRENI
Massa	20	Particella	363
Natura	T-TERRENO	Consistenza	69 80

Il valore degli immobili riassegnati risulta, per le caratteristiche giuridiche dei piani di riordino, equivalente a quello dei terreni conferiti

Ad avvenuta approvazione del piano gli immobili in esame verranno censiti presso l'Agenzia del Territorio con assegnazione dei relativi dati catastali

All'atto della trascrizione verrà riportata la descrizione della condizione risolutiva cui è sottoposta l'ipoteca e/o dei titoli di credito allegati come risultanti dalla Sezione D della nota in oggetto



Consorzio di Bonifica
LEDRA - TAGLIAMNETO

Riordino fondiario nel comprensorio di "Tomba"

Comuni di Basiliano e Mereto di Tomba

IPOTECHE

scheda: 207

Soggetto: DEL MESTRE FRANCESCO
 nato a: Mereto di Tomba
 il: 08/03/1952
 Codice Fiscale: DLMFNC52C08F144Q
 Nota di iscrizione Registro generale 15617
 Registro particolare 2726
 Presentazione n. 68
 di data 25/05/2003

Dati relativi al titolo

Descrizione ATTO NOTARILE PUBBLICO
 Data 21/05/2003
 Repertorio n. 156902
 Notaio MENAZZI ALBERTO
 Codice Fiscale MNZLRT35S25L483K
 Sede UDINE

Specie dell'ipoteca IPOTECA VOLONTARIA
 Derivante da 176 Concessione a garanzia di mutuo fondiario
 Capitale € 50.000.00 Tasso interesse annuo -
 Interessi - Spese € 50.000.00
 Totale € 100.000.00 Durata 20 anni

IMMOBILI

n. 1	Comune	MERETO DI TOMBA	Catasto	TERRENI
	Foglio	9	Particella	950
	Natura	T-TERRENO	Consistenza	37 50
n. 2	Comune	MERETO DI TOMBA	Catasto	TERRENI
	Foglio	14	Particella	90
	Natura	T-TERRENO	Consistenza	40 00
n. 3	Comune	MERETO DI TOMBA	Catasto	TERRENI
	Foglio	14	Particella	144
	Natura	T-TERRENO	Consistenza	43 60

Sono presenti altri immobili non soggetti a variazione

Soggetto a favore

n. 1 Denominazione BANCA NAZIONALE DEL LAVORO
 Sede ROMA
 Codice Fiscale 651990582
 Domicilio ipotecario ROMA

Diritto di proprietà

A seguito della compilazione ed attuazione del piano di riordino fondiario
 il diritto sugli immobili citati viene trasferito sugli immobili
 di seguito identificati attraverso l'attribuzione di numerazione provvisoria

IMMOBILI

n. 1	Comune	MERETO DI TOMBA	Catasto	TERRENI
	Massa	42	Particella	809
	Natura	T-TERRENO	Consistenza	1 76 28

Il valore degli immobili riassegnati risulta, per le caratteristiche giuridiche dei piani di riordino, equivalente a quello dei terreni conferiti

Ad avvenuta approvazione del piano gli immobili in esame verranno censiti presso l'Agenzia del Territorio con assegnazione dei relativi dati catastali

All'atto della trascrizione verrà riportata la descrizione della condizione risolutiva cui è sottoposta l'ipoteca e/o dei titoli di credito allegati come risultanti dalla Sezione D della nota in oggetto



Consorzio di Bonifica
LEDRA - TAGLIAMNETO

Riordino fondiario nel comprensorio di "Tomba" Comuni di Basiliano e Mereto di Tomba

IPOTECHE

scheda: 251

Soggetto: ELETTO MARIO
nato a: UDINE
il: 21/11/1960
Codice Fiscale LTTMRA60S21L483R

Nota di iscrizione Registro generale 23750
Registro particolare 3874
Presentazione n. 17
di data 05/09/2000

Dati relativi al titolo

Descrizione ATTO NOTARILE PUBBLICO
Data 24/08/2000
Repertorio n. 11643
Notaio STECCA LUCIA
Codice Fiscale STCLCU58B48L407X
Sede CODROIPO

Specie dell'ipoteca IPOTECA VOLONTARIA
Derivante da 168 Concessione a garanzia di mutuo
Capitale L. 150.000.000 Tasso interesse annuo 2.7%
Interessi Spese
Totale L.220.000.000 Durata 9 anni 6 mesi

IMMOBILI

n. 1 Comune BASILIANO Catasto TERRENI
Foglio 2 Particella 74
Natura T-TERRENO Consistenza 66 30

Sono presenti altri immobili non soggetti a variazione

Soggetto a favore

n. 1 Denominazione BANCA DI CREDITO COOPERATIVO DI BASILIANO
Sede BASILIANO
Codice Fiscale 174540302
Domicilio ipotecario

Diritto di PROPRIETA'

A seguito della compilazione ed attuazione del piano di riordino fondiario
il diritto sugli immobili citati viene trasferito sugli immobili
di seguito identificati attraverso l'attribuzione di numerazione provvisoria

IMMOBILI

n. 1 Comune BASILIANO Catasto TERRENI
Massa 15 Particella 722
Natura T-TERRENO Consistenza 59 44

Il valore degli immobili riassegnati risulta, per le caratteristiche
giuridiche dei piani di riordino, equivalente a quello dei terreni conferiti

Ad avvenuta approvazione del piano gli immobili in esame verranno censiti presso l'Agenzia del Territorio con assegnazione dei relativi dati catastali

All'atto della trascrizione verrà riportata la descrizione della condizione risolutiva cui è sottoposta l'ipoteca e/o dei titoli di credito allegati come risultanti dalla Sezione D della nota in oggetto



Consorzio di Bonifica
LEDRA - TAGLIAMNETO

Riordino fondiario nel comprensorio di "Tomba" Comuni di Basiliano e Mereto di Tomba

IPOTECHE

scheda: 336

Soggetto: n. 1 GIACOMINI TOMAS Debitore ipotecario
nato a: UDINE
il: 10/02/1973
Codice Fiscale GCMTMS73B10L483R

Soggetto: n. 2 ZILLI DANIELA Terzo datore di ipoteca
nato a: Basiliano
il: 01/09/1948
Codice Fiscale ZLLDNL48A49A700D

Nota di iscrizione Registro generale 7096
Registro particolare 1331
Presentazione n. di data 17/03/2010

Dati relativi al titolo

Descrizione ATTO NOTARILE PUBBLICO
Data 10/03/2010
Repertorio n. 124138/25562
Notaio CONTURSI CHIARA
Codice Fiscale CNTCHR47H42I330Z
Sede UDINE

Specie dell'ipoteca IPOTECA VOLONTARIA
Derivante da 0176 Concessione a garanzia di mutuo fondiario
Capitale € 340.000.00 Tasso interesse annuo 2.5%
Interessi Spese
Totale € 510.000.00 Durata 20 anni

IMMOBILI

Unità negoziale n. 1	Soggetto n. 1	Proprietà 1/1	
n. 1 Comune	BASILIANO	Catasto	TERRENI
Foglio	1	Particella	123
Natura	T-TERRENO	Consistenza	95 20
n. 2 Comune	BASILIANO	Catasto	TERRENI
Foglio	1	Particella	167
Natura	T-TERRENO	Consistenza	29 10
Unità negoziale n. 2	Soggetto n. 2	Proprietà 1/1	
n. 1 Comune	BASILIANO	Catasto	TERRENI
Foglio	1	Particella	54
Natura	T-TERRENO	Consistenza	78 30
n. 2 Comune	BASILIANO	Catasto	TERRENI
Foglio	1	Particella	55
Natura	T-TERRENO	Consistenza	63 90
n. 3 Comune	BASILIANO	Catasto	TERRENI
Foglio	1	Particella	145

	Natura	T-TERRENO	Consistenza	1 18 00
Unità negoziale n. 4		Soggetto n. 2	Proprietà 1/2	
n. 7	Comune	MERETO DI TOMBA	Catasto	TERRENI
	Foglio	11	Particella	455
	Natura	T-TERRENO	Consistenza	52 00

Sono presenti altri immobili non soggetti a variazione

Soggetto a favore

n. 1	Denominazione	BANCA DI CREDITO COOPERATIVO DI BASILIANO
	Sede	BASILIANO
	Codice Fiscale	174540302
	Domicilio ipotecario	SEDE

Diritto di PROPRIETA'

A seguito della compilazione ed attuazione del piano di riordino fondiario il diritto sugli immobili citati viene trasferito sugli immobili di seguito identificati attraverso l'attribuzione di numerazione provvisoria

IMMOBILI

Unità negoziale n. 1		Soggetto n. 1	Proprietà 1/1	
n. 1	Comune	BASILIANO	Catasto	TERRENI
	Massa	2	Particella	564
	Natura	T-TERRENO	Consistenza	1 42 67
Unità negoziale n. 2		Soggetto n. 2	Proprietà 1/1	
n. 1	Comune	BASILIANO	Catasto	TERRENI
	Massa	2	Particella	192
	Natura	T-TERRENO	Consistenza	1 14 60
n. 2	Comune	MERETO DI TOMBA	Catasto	TERRENI
	Massa	7	Particella	644
	Natura	T-TERRENO	Consistenza	1 61 76
Unità negoziale n. 4		Soggetto n. 2	Proprietà 1/2	
n. 1	Comune	BASILIANO	Catasto	TERRENI
	Massa	7	Particella	643
	Natura	T-TERRENO	Consistenza	37 03

Il valore degli immobili riassegnati risulta, per le caratteristiche giuridiche dei piani di riordino, equivalente a quello dei terreni conferiti

Ad avvenuta approvazione del piano gli immobili in esame verranno censiti presso l'Agenzia del Territorio con assegnazione dei relativi dati catastali

All'atto della trascrizione verrà riportata la descrizione della condizione risolutiva cui è sottoposta l'ipoteca e/o dei titoli di credito allegati come risultanti dalla Sezione D della nota in oggetto



Consorzio di Bonifica
LEDRA - TAGLIAMNETO

Riordino fondiario nel comprensorio di "Tomba"

Comuni di Basiliano e Mereto di Tomba

IPOTECHE

scheda: 586

Soggetto: n.1 GOSPARO MARIA
nato a: UDINE
il: 06/05/1942
Codice Fiscale GSPMRA42E46L483A

Soggetto: n.2 TOPPANO GIANNI
nato a: MERETO DI TOMBA
il: 14/08/1936
Codice Fiscale TPPGNN36M14F144A

Nota di iscrizione	Registro generale	19092
	Registro particolare	2727
	Presentazione n.	200
	di data	28/06/2001

Dati relativi al titolo

Descrizione ATTO NOTARILE PUBBLICO
Data 25/06/1981
Repertorio n. 9991
Notaio PICCININI ENRICO
Codice Fiscale PCCNRC39P07L117U
Sede

Specie dell'ipoteca IPOTECA IN RINNOVAZIONE riferimento alla n. 1056 del 08/07/1981
Derivante da 668 IPOTECA VOLONTARIA PER CONCESSIONE A GARANZIA DI MUTUO
Capitale L. 57.000.000 Tasso interesse annuo 17.5%
Interessi Spese
Totale L. 85.000.000 Durata 30 anni

Unità negoziale n. 1	Soggetto n. 2	quota	1/1	
IMMOBILI n. 1	Comune MERETO DI TOMBA	Catasto	TERRENI	
	Foglio 11	Particella	358	
	Natura T-TERRENO	Consistenza	1 09 30	
n. 2	Comune MERETO DI TOMBA	Catasto	TERRENI	
	Foglio 11	Particella	359	
	Foglio T-TERRENO	Consistenza	15 30	
n. 3	Comune MERETO DI TOMBA	Catasto	TERRENI	
	Foglio 11	Particella	362	
	Natura T-TERRENO	Consistenza	65 10	
n. 4	Comune MERETO DI TOMBA	Catasto	TERRENI	
	Foglio 11	Particella	363	
	Natura T-TERRENO	Consistenza	23 30	
n. 6	Comune MERETO DI TOMBA	Catasto	TERRENI	
	Foglio 11	Particella	463	
	Natura T-TERRENO	Consistenza	60 30	

	n. 6	Comune	MERETO DI TOMBA	Catasto	TERRENI
		Foglio	11	Particella	267
		Natura	T-TERRENO	Consistenza	1 80 80
	n. 7	Comune	MERETO DI TOMBA	Catasto	TERRENI
		Foglio	16	Particella	153
		Natura	T-TERRENO	Consistenza	39 40
	n. 8	Comune	MERETO DI TOMBA	Catasto	TERRENI
		Foglio	18	Particella	21
		Natura	T-TERRENO	Consistenza	33 60
	n. 9	Comune	MERETO DI TOMBA	Catasto	TERRENI
		Foglio	18	Particella	22
		Natura	T-TERRENO	Consistenza	79 10
Unità negoziale n. 2			Soggetto n. 1	quota 1/2	
			Soggetto n. 2	quota 1/2	
IMMOBILE	n. 1	Comune	MERETO DI TOMBA	Catasto	TERRENI
		Foglio	16	Particella	132
		Natura	T-TERRENO	Consistenza	1 36 00
	n. 2	Comune	MERETO DI TOMBA	Catasto	TERRENI
		Foglio	18	Particella	130
		Natura	T-TERRENO	Consistenza	1 43 80
	n. 3	Comune	BASILIANO	Catasto	TERRENI
		Foglio	10	Particella	18
		Natura	T-TERRENO	Consistenza	37 50
Unità negoziale n. 3			Soggetto n. 2	quota 1/1	
IMMOBILE	n. 1	Comune	MERETO DI TOMBA	Catasto	TERRENI
		Foglio	18	Particella	84
		Natura	T-TERRENO	Consistenza	81 80
Unità negoziale n. 4			Soggetto n. 2	quota 1/1	
IMMOBILE	n. 1	Comune	MERETO DI TOMBA	Catasto	TERRENI
		Foglio	18	Particella	83
		Natura	T-TERRENO	Consistenza	1 30 20

Sono presenti altri immobili non soggetti a variazione

Soggetto a favore

n. 1 Denominazione CONSORZIO NAZIONALE PER IL CREDITO DI MIGLIORAMENTO
Sede ROMA
Codice Fiscale 651540585
Domicilio ipotecario ROMA

Diritto di PROPRIETA'

A seguito della compilazione ed attuazione del piano di riordino fondiario
il diritto sugli immobili citati viene trasferito sugli immobili
di seguito identificati attraverso l'attribuzione di numerazione provvisoria

Unità negoziali n. 1-3-4 Soggetto n. 2 quota 1/1
IMMOBILI
n. 1 Comune MERETO DI TOMBA Catasto TERRENI

	Massa	8	Particella	646
	Natura	T-TERRENO	Consistenza	13 66 40
Unità negoziale n. 2		Soggetto n. 1	quota	1/2
		Soggetto n. 2	quota	1/2
IMMOBILI				
n. 1	Comune	MERETO DI TOMBA	Catasto	TERRENI
	Massa	45	Particella	283
	Natura	T-TERRENO	Consistenza	1 60 52
n. 2	Comune	MERETO DI TOMBA	Catasto	TERRENI
	Massa	9	Particella	667
	Natura	T-TERRENO	Consistenza	1 95 56

Il valore degli immobili riassegnati risulta, per le caratteristiche giuridiche dei piani di riordino, equivalente a quello dei terreni conferiti

Ad avvenuta approvazione del piano gli immobili in esame verranno censiti presso l'Agenzia del Territorio con assegnazione dei relativi dati catastali

All'atto della trascrizione verrà riportata la descrizione della condizione risolutiva cui è sottoposta l'ipoteca e/o dei titoli di credito allegati come risultanti dalla Sezione D della nota in oggetto



Consorzio di Bonifica
LEDRA - TAGLIAMNETO

Riordino fondiario nel comprensorio di "Tomba" Comuni di Basiliano e Mereto di Tomba

IPOTECHE

scheda: 344

Soggetto: n.1 LEONARDUZZI LUGINA
nato a: 15/11/1944
il: SEDEGLIANO
Codice Fiscale LNRLGN44S55I562J

Soggetto: n.2 GOSPARO GIACOMINO
nato a: MERETO DI TOMBA
il: 31/01/1939
Codice Fiscale GSPGMN39A31F144H
si segnala che il soggetto n. 2 è defunto

Nota di iscrizione	Registro generale	15716
	Registro particolare	2743
	Presentazione n.	77
	di data	29/05/2003

Dati relativi al titolo

Descrizione ATTO NOTARILE PUBBLICO
Data 14/06/01983
Repertorio n. 11250
Notaio MARESCHI ITALICO
Codice Fiscale MRSTLC42R05H816Q
Sede CODROIPO

Specie dell'ipoteca IPOTECA IN RINNOVAZIONE
Derivante da 668 IPOTECA VOLONTARIA PER CONCESSIONE
A GARANZIA DI MUTUO
Capitale € 25.822.84 Tasso interesse annuo 20.9%
Interessi Spese
Totale € 41.316.55 Durata 30anni

IMMOBILI

n. 1	Comune	BASILIANO	Catasto	TERRENI
	Foglio	1	Particella	176
	Natura	T-TERRENO	Consistenza	69 60

Sono presenti altri immobili non soggetti a variazione

Soggetto a favore

n. 1 Denominazione CONSORZIO NAZIONALE PER IL CREDITO AGRARIO
DI MIGLIORAMENTO
Sede ROMA
Codice Fiscale 651540585
Domicilio ipotecario

Diritto di PROPRIETA'

A seguito della compilazione ed attuazione del piano di riordino fondiario
il diritto sugli immobili citati viene trasferito sugli immobili
di seguito identificati attraverso l'attribuzione di numerazione provvisoria

IMMOBILI

n. 1

Comune	BASILIANO	Catasto	TERRENI
Massa	15	Particella	288
Natura	T-TERRENO	Consistenza	2 54 85

Il valore degli immobili riassegnati risulta, per le caratteristiche giuridiche dei piani di riordino, equivalente a quello dei terreni conferiti

Ad avvenuta approvazione del piano gli immobili in esame verranno censiti presso l'Agenzia del Territorio con assegnazione dei relativi dati catastali

All'atto della trascrizione verrà riportata la descrizione della condizione risolutiva cui è sottoposta l'ipoteca e/o dei titoli di credito allegati come risultanti dalla Sezione D della nota in oggetto



Consorzio di Bonifica
LEDRA - TAGLIAMNETO

Riordino fondiario nel comprensorio di "Tomba" Comuni di Basiliano e Mereto di Tomba

IPOTECHE

scheda: 545

Soggetto: n. 1 SOMEDA DE MARCO MARIA AMALIA PIA TERZO DATORE DI IPOTECA
nato a: MERETO DI TOMBA
il: 09/10/1928
Codice Fiscale SMDMML28R49F144G

Soggetto: n. 2 SQUARISE MARIO DEBITORE NON DATORE
nato a: BERGAMO
il: 06/10/1963
Codice Fiscale SQRMRA63R06A794C

Nota di iscrizione Registro generale 33280
Registro particolare 6477
Presentazione n. di data 05/11/2009

Dati relativi al titolo

Descrizione ATTO NOTARILE PUBBLICO
Data 02/11/2009
Repertorio n. 80212/21040
Notaio MARASPIN GIORGIO
Codice Fiscale MRSGRG47M12L424I
Sede CODROIPO

Specie dell'ipoteca IPOTECA VOLONTARIA
Derivante da 0176 CONCESSIONE A GARANZIA DI MUTUO FONDIARIO
Capitale € 165.000.00 Tasso interesse annuo 3.55%
Interessi Spese € 85.000.00
Totale € 250.000.00 Durata 15 anni

IMMOBILI

n. 1 Comune MERETO DI TOMBA Catasto TERRENI
Foglio 14 Particella 110
Natura T-TERRENO Consistenza 75 60

Sono presenti altri immobili non soggetti a variazione

Soggetto a favore

n. 1 Denominazione BANCA DI CREDITO COOPERATIVO DI BASILIANO
Sede BASILIANO
Codice Fiscale 174540302
Domicilio ipotecario BASILIANO

Diritto di PROPRIETA'

A seguito della compilazione ed attuazione del piano di riordino fondiario
il diritto sugli immobili citati viene trasferito sugli immobili
di seguito identificati attraverso l'attribuzione di numerazione provvisoria

IMMOBILI

n. 1	Comune	MERETO DI TOMBA	Catasto	TERRENI
	Massa	40	Particella	851
	Natura	T-TERRENO	Consistenza	70 03

Il valore degli immobili riassegnati risulta, per le caratteristiche giuridiche dei piani di riordino, equivalente a quello dei terreni conferiti

Ad avvenuta approvazione del piano gli immobili in esame verranno censiti presso l'Agenzia del Territorio con assegnazione dei relativi dati catastali

All'atto della trascrizione verrà riportata la descrizione della condizione risolutiva cui è sottoposta l'ipoteca e/o dei titoli di credito allegati come risultanti dalla Sezione D della nota in oggetto



Consorzio di Bonifica
LEDRA - TAGLIAMNETO

Riordino fondiario nel comprensorio di "Tomba" Comuni di Basiliano e Mereto di Tomba

IPOTECHE

scheda: 81

Soggetto: TOPPANO ALFREDO
nato a: MERETO DI TOMBA
il: 22/12/1937
Codice Fiscale

Nota di iscrizione	Registro generale	1499
	Registro particolare	152
	Presentazione n. di data	16/01/1991

Dati relativi al titolo

Descrizione	ATTO NOTARILE PUBBLICO
Data	27/10/1971
Repertorio n.	65190
Notaio	GRIGNASCHI UGO
Codice Fiscale	
Sede	

Specie dell'ipoteca	IPOTECA IN RINNOVAZIONE	riferimento n. 1477 del 06.11.1971
Derivante da	168	Concessione a garanzia di mutuo
Capitale		Tasso interesse annuo
Interessi		Spese
Totale	l. 16.500.000	Durata

IMMOBILI

n. 1	Comune	MERETO DI TOMBA	Catasto	TERRENI
	Foglio	10	Particella	108
	Natura	T-TERRENO	Consistenza	3 31 40
n. 2	Comune	MERETO DI TOMBA	Catasto	TERRENI
	Foglio	10	Particella	120
	Natura	T-TERRENO	Consistenza	72
n. 3	Comune	MERETO DI TOMBA	Catasto	TERRENI
	Foglio	10	Particella	121
	Natura	T-TERRENO	Consistenza	72
n. 4	Comune	MERETO DI TOMBA	Catasto	TERRENI
	Foglio	10	Particella	123
	Natura	T-TERRENO	Consistenza	4 28 30
n. 5	Comune	MERETO DI TOMBA	Catasto	TERRENI
	Foglio	16	Particella	12
	Natura	T-TERRENO	Consistenza	72 30

Sono presenti altri immobili non soggetti a variazione

Soggetto a favore

n. 1	Denominazione	SEZIONE DI CREDITO AGRARIO DELL'ISTITUTO FEDERALE CASSE RISPARMIO DELLE VENEZIE
------	---------------	--

	Sede			
	Codice Fiscale			
	Domicilio ipotecario	UDINE		
Diritto di	PROPRIETA'			
	A seguito della compilazione ed attuazione del piano di riordino fondiario il diritto sugli immobili citati viene trasferito sugli immobili di seguito identificati attraverso l'attribuzione di numerazione provvisoria			
IMMOBILI				
n. 1	Comune	MERETO DI TOMBA	Catasto	TERRENI
	Massa	31	Particella	66
	Natura	T-TERRENO	Consistenza	4 86 33
n. 2	Comune	MERETO DI TOMBA	Catasto	TERRENI
	Massa	39	Particella	830
	Natura	T-TERRENO	Consistenza	3 72 12

Il valore degli immobili riassegnati risulta, per le caratteristiche giuridiche dei piani di riordino, equivalente a quello dei terreni conferiti

Ad avvenuta approvazione del piano gli immobili in esame verranno censiti presso l'Agenzia del Territorio con assegnazione dei relativi dati catastali

All'atto della trascrizione verrà riportata la descrizione della condizione risolutiva cui è sottoposta l'ipoteca e/o dei titoli di credito allegati come risultanti dalla Sezione D della nota in oggetto



Consorzio di Bonifica
LEDRA - TAGLIAMNETO

Riordino fondiario nel comprensorio di "Tomba" Comuni di Basiliano e Mereto di Tomba

IPOTECHE

scheda: 430

Soggetto: VORANO MAURO
nato a: UDINE
il: 19/01/1952
Codice Fiscale VRNMRA52A19L483K

Nota di iscrizione	Registro generale	16904
	Registro particolare	2730
	Presentazione n.	6
	di data	21/06/2000

Dati relativi al titolo

Descrizione	ATTO NOTARILE PUBBLICO
Data	20/06/2000
Repertorio n.	18985
Notaio	CAVALLO COSIMO
Codice Fiscale	CVLCSM67A20I330X
Sede	SAN DANIELE DEL FRIULI

Specie dell'ipoteca	IPOTECA VOLONTARIA		
Derivante da	168 Concessione a garanzia di mutuo		
Capitale	€ 100.000.00	Tasso interesse annuo	
Interessi		Spese	
Totale	€ 150.000.00	Durata	10 anni

IMMOBILI				
n. 1	Comune	MERETO DI TOMBA	Catasto	TERRENI
	Foglio	17	Particella	72
	Natura	T-TERRENO	Consistenza	02 00

Sono presenti altri immobili non soggetti a variazione

Soggetto a favore

n. 1	Denominazione	BANCA POPOLARE UDINESE
	Sede	UDINE
	Codice Fiscale	158550301
	Domicilio ipotecario	UDINE

Diritto di PROPRIETA'

A seguito della compilazione ed attuazione del piano di riordino fondiario il diritto sugli immobili citati viene trasferito sugli immobili di seguito identificati attraverso l'attribuzione di numerazione provvisoria

IMMOBILI				
n. 1	Comune	BASILIANO	Catasto	TERRENI
	Massa	5	Particella	597
	Natura	T-TERRENO	Consistenza	02 44

Il valore degli immobili riassegnati risulta, per le caratteristiche giuridiche dei piani di riordino, equivalente a quello dei terreni conferiti

Ad avvenuta approvazione del piano gli immobili in esame verranno censiti presso l'Agenzia del Territorio con assegnazione dei relativi dati catastali

All'atto della trascrizione verrà riportata la descrizione della condizione risolutiva cui è sottoposta l'ipoteca e/o dei titoli di credito allegati come risultanti dalla Sezione D della nota in oggetto



Consorzio di Bonifica
LEDRA - TAGLIAMNETO

Riordino fondiario nel comprensorio di "Tomba" Comuni di Basiliano e Mereto di Tomba

IPOTECHE

scheda: 500

Soggetto: ULIANA GIOVANNI
nato a: MERETO DI TOMBA
il: 17/11/1945
Codice Fiscale: LNUGNN45S17F144E

Nota di iscrizione Registro generale 7295
Registro particolare 1174
Presentazione n. 52
di data 16/03/2000

Dati relativi al titolo
Descrizione ATTO NOTARILE PUBBLICO
Data 10/03/2000
Repertorio n. 109837
Notaio DIMITA VITO ERASMO
Codice Fiscale DMTVRS45C18I330I
Sede UDINE

Specie dell'ipoteca IPOTECA VOLONTARIA
Derivante da 168 Concessione a garanzia di mutuo
Capitale € 250.000.00 Tasso interesse annuo 5.75%
Interessi Spese
Totale € 380.000.00 Durata 15 anni

IMMOBILI

n. 1	Comune	BASILIANO	Catasto	TERRENI
	Foglio	1	Particella	68
	Natura	T-TERRENO	Consistenza	82 10
n. 2	Comune	MERETO DI TOMBA	Catasto	TERRENI
	Foglio	7	Particella	196
	Natura	T-TERRENO	Consistenza	04 70
n. 3	Comune	MERETO DI TOMBA	Catasto	TERRENI
	Foglio	7	Particella	279
	Natura	T-TERRENO	Consistenza	01 81 10
n. 4	Comune	MERETO DI TOMBA	Catasto	TERRENI
	Foglio	7	Particella	280
	Natura	T-TERRENO	Consistenza	01 36 80
n. 5	Comune	MERETO DI TOMBA	Catasto	TERRENI
	Foglio	11	Particella	289
	Natura	T-TERRENO	Consistenza	11 80

Sono presenti altri immobili non soggetti a variazione

Soggetto a favore

n. 1	Denominazione	BANCA DI CREDITO COOP. DI BASILIANO
	Sede	BASILIANO
	Codice Fiscale	174540302

Domicilio ipotecario BASILIANO

Diritto di PROPRIETA'

A seguito della compilazione ed attuazione del piano di riordino fondiario
il diritto sugli immobili citati viene trasferito sugli immobili
di seguito identificati attraverso l'attribuzione di numerazione provvisoria

IMMOBILI

n. 1	Comune	MERETO DI TOMBA	Catasto	TERRENI
	Massa	21	Particella	765
	Natura	T-TERRENO	Consistenza	2 66 18
n. 2	Comune	MERETO DI TOMBA	Catasto	TERRENI
	Massa	21	Particella	762
	Natura	T-TERRENO	Consistenza	20 15
n. 3	Comune	MERETO DI TOMBA	Catasto	TERRENI
	Massa	19	Particella	377
	Natura	T-TERRENO	Consistenza	1 24 41

Il valore degli immobili riassegnati risulta, per le caratteristiche
giuridiche dei piani di riordino, equivalente a quello dei terreni conferiti

Ad avvenuta approvazione del piano gli immobili in esame verranno censiti
presso l'Agenzia del Territorio con assegnazione dei relativi dati catastali

All'atto della trascrizione verrà riportata la descrizione della condizione risolutiva
cui è sottoposta l'ipoteca e/o dei titoli di credito allegati come risultanti dalla
Sezione D della nota in oggetto

Sede BASILIANO
 Codice Fiscale 174540302
 Domicilio ipotecario BASILIANO

Diritto di PROPRIETA'

A seguito della compilazione ed attuazione del piano di riordino fondiario il diritto sugli immobili citati viene trasferito sugli immobili di seguito identificati attraverso l'attribuzione di numerazione provvisoria

IMMOBILI

n. 1	Comune	MERETO DI TOMBA	Catasto	TERRENI
	Massa	7	Particella	644
	Natura	T-TERRENO	Consistenza	1 61 76
n. 1	Comune	MERETO DI TOMBA	Catasto	TERRENI
	Massa	7	Particella	144
	Natura	T-TERRENO	Consistenza	35 57
n. 1	Comune	BASILIANO	Catasto	TERRENI
	Massa	2	Particella	192
	Natura	T-TERRENO	Consistenza	1 14 60

Il valore degli immobili riassegnati risulta, per le caratteristiche giuridiche dei piani di riordino, equivalente a quello dei terreni conferiti

Ad avvenuta approvazione del piano gli immobili in esame verranno censiti presso l'Agenzia del Territorio con assegnazione dei relativi dati catastali

All'atto della trascrizione verrà riportata la descrizione della condizione risolutiva cui è sottoposta l'ipoteca e/o dei titoli di credito allegati come risultanti dalla Sezione D della nota in oggetto



Consorzio di Bonifica
LEDRA - TAGLIAMNETO

Riordino fondiario nel comprensorio di "Tomba" Comuni di Basiliano e Mereto di Tomba

IPOTECHE

scheda: 239-240

Soggetto: ZILLI DANIELA
nato a: BASILIANO
il: 09/01/1948
Codice Fiscale ZLLDNL48A49A700D

Nota di iscrizione	Registro generale	7096
	Registro particolare	1331
	Presentazione n. di data	17/03/2010

Dati relativi al titolo

Descrizione	ATTO NOTARILE PUBBLICO
Data	10/03/2010
Repertorio n.	124138/25562
Notaio	CONTURSI CHIARA
Codice Fiscale	CNTCHR47H42I330Z
Sede	UDINE

Specie dell'ipoteca IPOTECA VOLONTARIA
Derivante da 0176 CONCESSIONE A GARANZIA DI MUTUO FONDIARIO

Capitale	€ 340.000.00	Tasso interesse annuo	
Interessi		Spese	
Totale	€ 510.000.00	Durata	20 anni

IMMOBILI

n. 1	Comune	MERETO DI TOMBA	Catasto	TERRENI
	Foglio	18	Particella	153
	Natura	T-TERRENO	Consistenza	52 70
n. 2	Comune	MERETO DI TOMBA	Catasto	TERRENI
	Foglio	11	Particella	455
	Natura	T-TERRENO	Consistenza	52 00

Sono presenti altri immobili non soggetti a variazione

Soggetto a favore

n. 1	Denominazione	BANCA DI CREDITO COOP. DI BASILIANO
	Sede	BASILIANO
	Codice Fiscale	174540302
	Domicilio ipotecario	

Diritto di PROPRIETA'

A seguito della compilazione ed attuazione del piano di riordino fondiario
il diritto sugli immobili citati viene trasferito sugli immobili
di seguito identificati attraverso l'attribuzione di numerazione provvisoria

IMMOBILI

n. 1	Comune	Massa	Catasto	Particella
------	--------	-------	---------	------------

Natura

Consistenza

Il valore degli immobili riassegnati risulta, per le caratteristiche giuridiche dei piani di riordino, equivalente a quello dei terreni conferiti

Ad avvenuta approvazione del piano gli immobili in esame verranno censiti presso l'Agenzia del Territorio con assegnazione dei relativi dati catastali

All'atto della trascrizione verrà riportata la descrizione della condizione risolutiva cui è sottoposta l'ipoteca e/o dei titoli di credito allegati come risultanti dalla Sezione D della nota in oggetto

BOLLETTINO UFFICIALE DELLA REGIONE AUTONOMA FRIULI VENEZIA GIULIA
parte I-II-III (fascicolo unico)

DIREZIONE E REDAZIONE (pubblicazione atti nel B.U.R.)

REGIONE AUTONOMA FRIULI VENEZIA GIULIA
PRESIDENZA DELLA REGIONE - SEGRETARIATO GENERALE
SERVIZIO AFFARI DELLA PRESIDENZA E DELLA GIUNTA
P.O. Attività specialistica per la redazione del Bollettino Ufficiale della Regione
Piazza dell'Unità d'Italia 1 - 34121 Trieste
Tel. +39 040 377.3607
Fax +39 040 377.3554
e-mail: ufficio.bur@regione.fvg.it

AMMINISTRAZIONE (spese di pubblicazione atti nella parte terza del B.U.R. e fascicoli)

REGIONE AUTONOMA FRIULI VENEZIA GIULIA
DIREZIONE CENTRALE FUNZIONE PUBBLICA, AUTONOMIE LOCALI E COORDINAMENTO DELLE RIFORME
SERVIZIO PROVVEDITORATO E SERVIZI GENERALI - UFFICIO AMMINISTRAZIONE BUR
Corso Cavour 1 - 34132 Trieste
Tel. +39 040 377.2361 - 377.2037
Fax +39 040 377.2383
e-mail: s.provveditorato.bur@regione.fvg.it

**PREZZI E CONDIZIONI in vigore dal 1° gennaio 2010
(ai sensi della delibera G.R. n. 2840 dd. 17 dicembre 2009)**

INSERZIONI NELLA PARTE TERZA DEL B.U.R.

Si precisa che ai sensi della normativa vigente per le pubblicazioni del B.U.R.:

- gli atti destinati alla pubblicazione che pervengono alla Redazione del B.U.R. entro le ore 16.00 del lunedì, sono pubblicati il secondo mercoledì successivo;
- i testi degli atti da pubblicare devono pervenire alla Redazione tramite il servizio telematico che è disponibile attraverso accesso riservato ad apposita sezione del portale internet della Regione. L'inoltro dei documenti via mail o in forma cartacea è ammesso solo in caso di motivata impossibilità organizzativa o tecnica di trasmissione;
- la pubblicazione degli atti, QUALORA OBBLIGATORIA ai sensi della normativa vigente, È EFFETTUATA SENZA ONERI per i richiedenti, anche se privati (art. 11, comma 31, della L.R. 11 agosto 2011, n. 11). In tal caso nella richiesta di pubblicazione deve essere indicata la norma che la rende obbligatoria;
- la procedura telematica consente, ove la pubblicazione NON SIA OBBLIGATORIA ai sensi della normativa vigente, di determinare direttamente il costo della pubblicazione che il richiedente è tenuto ad effettuare IN FORMA ANTICIPATA rispetto l'effettiva pubblicazione sul B.U.R.; l'inoltro del documento via mail o in forma cartacea - ammesso solo in caso di motivata impossibilità organizzativa o tecnica dei soggetti estensori - comporta l'applicazione di specifiche tariffe più sotto dettagliate, fermo restando il PAGAMENTO ANTICIPATO della spesa di pubblicazione;
- **gli atti da pubblicare, qualora soggetti all'imposta di bollo, devono essere trasmessi anche nella forma cartacea in conformità alla relativa disciplina;**
- Il calcolo della spesa di pubblicazione è determinato in base al numero complessivo dei caratteri, spazi, simboli di interlinea, ecc. che compongono il testo ed eventuali tabelle da pubblicare. Il relativo conteggio è rilevabile tramite apposita funzione nel programma MS Word nonché direttamente dal modulo predisposto nella sezione dedicata nel portale della Regione (fatti salvi la diversa tariffa ed il relativo calcolo previsto per le tabelle e tipologie di documento prodotte in un formato diverso da MS Word);
- a comprova, dovrà essere inviata la copia della ricevuta quietanzata alla Direzione centrale funzione pubblica, autonomie locali e coordinamento delle riforme - Servizio provveditorato e SS.GG., Ufficio amministrazione BUR - Corso Cavour, 1 - 34132 Trieste - FAX n. +39 040 377.2383 - utilizzando il modulo stampabile dal previsto link a conclusione della procedura di trasmissione della richiesta di pubblicazione eseguita tramite il portale internet della Regione.

Le tariffe unitarie riferite a testi e tabelle **PRODOTTI IN FORMATO MS WORD** sono applicate secondo le seguenti modalità:

TIPO TARIFFA	MODALITÀ TRASMISSIONE TESTO	TIPO PUBBLICAZIONE	TARIFFA UNITARIA PER CARATTERE, SPAZI, ECC.
A)	Area riservata PORTALE	NON OBBLIGATORIA	€ 0,05
B)	Via e-mail a Redazione BUR	NON OBBLIGATORIA	€ 0,08
C)	Cartaceo (inoltro postale/fax)	NON OBBLIGATORIA	€ 0,15

- Il costo per la pubblicazione di tabelle e tipologie di documenti **PRODOTTI IN FORMATO DIVERSO DA MS WORD** sarà computato forfaitariamente con riferimento alle succitate modalità di trasmissione e tipo di pubblicazione. Nella fattispecie, le sottoriportate tariffe saranno applicate per ogni foglio di formato A/4 anche se le dimensioni delle tabelle, ecc. non dovessero occupare interamente il foglio A/4:

TIPO TARIFFA	MODALITÀ TRASMISSIONE TESTO	TIPO PUBBLICAZIONE	TARIFFA UNITARIA PER FOGLIO A/4 INTERO O PARTE
A/tab)	Area riservata PORTALE	NON OBBLIGATORIA	€ 150,00
B/tab)	Via e-mail a Redazione BUR	NON OBBLIGATORIA	€ 210,00
C/tab)	Cartaceo (inoltro postale/fax)	NON OBBLIGATORIA	€ 360,00

- **Tutte le sopraindicate tariffe s'intendono I.V.A. esclusa**

FASCICOLI

PREZZO UNITARIO DEL FASCICOLO

- formato CD € 15,00
- formato cartaceo con volume pagine inferiore alle 400 € 20,00
- formato cartaceo con volume pagine superiore alle 400 € 40,00

PREZZO UNITARIO del CD contenente la raccolta di tutti i fascicoli pubblicati in un trimestre solare € 35,00

PREZZO UNITARIO del CD contenente la raccolta di tutti i fascicoli pubblicati in un anno solare € 50,00

PREZZI DELLA FORNITURA DEI PRODOTTI CON DESTINAZIONE ESTERO COSTO AGGIUNTIVO € 15,00

TERMINI PAGAMENTO delle suddette forniture

IN FORMA ANTICIPATA

I suddetti prezzi si intendono comprensivi delle spese di spedizione

La fornitura di fascicoli del BUR avverrà previo pagamento ANTICIPATO del corrispettivo prezzo nelle forme in seguito precisate. A comprova dovrà essere inviata al sottoriportato ufficio la copia della ricevuta quietanzata:

DIREZIONE CENTRALE FUNZIONE PUBBLICA, AUTONOMIE LOCALI E COORDINAMENTO DELLE RIFORME - SERVIZIO PROVVEDITORATO E SS.GG.- UFFICIO AMMINISTRAZIONE BUR - CORSO CAVOUR, 1 - 34132 TRIESTE
FAX N. +39 040 377.2383 E-MAIL: s.proveditorato.bur@regione.fvg.it

MODALITÀ DI PAGAMENTO

Le spese di pubblicazione degli avvisi, inserzioni, ecc. nella parte terza del B.U.R. e i pagamenti dei fascicoli B.U.R. dovranno essere effettuati mediante:

- a) versamento del corrispettivo importo sul conto corrente postale n. **85770709**.
b) bonifico bancario cod.IBAN **IT 59 O 02008 02241 000003152699**

Entrambi i suddetti conti hanno la seguente intestazione:

Regione Aut. Friuli Venezia Giulia - Servizio Tesoreria - Trieste

OBBLIGATORIAMENTE dovrà essere indicata la riferita causale del pagamento, così dettagliata:

- per spese pubbl. avvisi, ecc. **CAP/E 708 - INSERZ. BUR (riportare sinteticamente il titolo dell'inserzione)**
- per acquisto fascicoli B.U.R. **CAP/E 709 - ACQUISTO FASCICOLO/I BUR**

Al fine della trasmissione dei dati necessari e della riferita attestazione del pagamento sono predisposti degli appositi moduli scaricabili dal sito Internet:

www.regione.fvg.it -> **bollettino ufficiale**, alle seguenti voci:

- **pubblica sul BUR (utenti registrati):** il modulo è stampabile ad inoltro eseguito della richiesta di pubblicazione tramite il portale
- **acquisto fascicoli:** modulo in f.to DOC

GUIDO BAGGI - Direttore responsabile
ERICA NIGRIS - Responsabile di redazione
iscrizione nel Registro del Tribunale di Trieste n. 818 del 3 luglio 1991

in collaborazione con insiel spa
impaginato con Adobe Indesign CS5®
stampa: Centro stampa regionale
- Servizio provveditorato e servizi generali