




REGIONE AUTONOMA FRIULI VENEZIA GIULIA

# PGT

## Quadro Conoscitivo

[banche dati]



2) Paesaggio e cultura  
[scala 1:150.000 / ottobre 2012]

### Legenda

**Vincolo paesaggistico ex art. 152 del D.lgs. 42/2004**

- Coni d'acqua
- Laghi
- Montagne per quote superiori a 1000 m.
- Ghiacciai
- Parchi e Riserve nazionali e regionali
- Foreste e boschi
- Zone Ramsar
- Limite-territorio costiero

**Vincolo paesaggistico ex art. 136 del D.lgs. 42/2004**

- Immobili e aree di notevole interesse pubblico (D.M.B. G.R. n. 2500/94)
- Centri naturali del corso triestino e goriziano (D.M.B. G.R. n. 4046/96)

**Area urbane ed elementi diffusi di interesse storico e archeologico**

- Principali aree urbane di interesse storico artistico
- SILURIMESCO
- Presenza di macchie di interesse storico
- Ville, giardini, parchi
- Resti e abbazie
- Castelli, torri, edifici fortificati
- Aree archeologiche
- Centrazioni romane
- Misure domesche

**Ambiti di Paesaggio**

**ALPINO**

- AP01 VALCAVALE
- AP02 CANALI DEL FERRO
- AP03 CATENA CARINCA PRINCIPALE
- AP04 CANALI DELLA CARINA
- AP05 CORICOLI SALURI E VAL PESARINA
- AP06 FORNI SAVORGNIANI

**PREALPINO**

- AP07 CATENA DEI MURI
- AP08 VALLI DEL TORRE, CORNAPPO E CHIARO
- AP09 VALLI DEL NATISONE
- AP10 FREALTI CAROVENE FIORENE
- AP11 GRUPPO DEL MONTE PRAMAGGIORE
- AP12 GRUPPO DEL MONTE CAVALLO E COLLUIDO

**COLLINARE**

- AP13 COLLIO GORIZIANO E COLLINE DI BUTTRIO E ROSAZZO
- AP14 COLLINE IMBROSCHE DEL TAGLIAMENTO
- AP15 COLLINE IMBROSCHE E VALLI DI ARZIGNANO
- AP16 CAMPO DI CIGORIO E VALLI DI ARZIGNANO
- AP17 RILIEVI COLLINARI SORVALMUNATI CONGOMERATI E ARGILLIOLI
- AP18 INSEDIAMENTI PREDEMONTANI E COLLINARI DEL PORDENONENSE

**ALTA PIANURA**

- AP19 ALTA PIANURA FRIULANA CON COLONIZZAZIONI AGRARIE ANTICHE
- AP20 BOSCHI FONDIARI DELLA ALTA PIANURA
- AP21 ALTA PIANURA TAGLIAMENTO E COLVERA
- AP22 ALTA PIANURA TRAVENZADA E COLVERA

**BASSA PIANURA**

- AP23 BASSA PIANURA DELLE BONIFICHE A SCOLI NATI RALE
- AP24 BASSA PIANURA DELLE BONIFICHE A SCOLO MECCANICO E DEI BOSCHI PIANDAI
- AP25 BASSA PIANURA DELLE BONIFICHE E DELLE STRUTTURE AGRICOLE TRADIZIONALI
- AP26 BASSA PIANURA DELLE BONIFICHE E DELLE STRUTTURE AGRICOLE TRADIZIONALI
- AP27 BASSA PIANURA DELL'IRRIGAZIONE OFFUSA

**LAGUNA**

- AP28 LAGUNA

**CARSO E COSTERA TRIESTINA**

- AP29 CARSO SONTINO
- AP30 CARSO TRIESTINO
- AP31 COSTERA TRIESTINA E MUJUGA

**AMBITI FLUVIALI DI INTERCONNESSIONE PAESAGGISTICA**

- AP32 MACRIDE DI GARE DEL MEDINA, CELLINA E COLVERA
- AP33 CORRIDOIO FLUVIALE DEL TAGLIAMENTO
- AP34 CORRIDOIO FLUVIALE DEL TORRE, ISONZO E NATISONE
- AP35 CORRIDOIO FLUVIALE DEL MEDINA, NONICELLO E LIVENZA

**Altre informazioni**

- Percorsi panoramici
- Monumenti naturali
- Limite amministrativo comunale

