




REGIONE AUTONOMA FRIULI VENEZIA GIULIA

PGT

Quadro Conoscitivo

[banche dati]



3) Insediamenti ed infrastrutture
[scala 1:150.000/ottobre 2012]

Legenda

- Principali aree urbane di interesse storico-artistico
- Università
- Teatri
- Musei statali e musei di interesse regionale (multipli, grandi, medi)
- Biblioteche - Centri di sistema
- Poli ospedalieri
- Sedili assistenza sanitaria
- Centri espositivi
- Impianti termali
- Protezione civile
- Ambiti commerciali di grande distribuzione (previsioni del Piano per la grande distribuzione)
- Parchi scientifici
- Sedi di distretto tecnologico
- Ambiti industriali di interesse regionale
- Distretto della componentistica e della termotecnica
- Distretto artigianale della pietra pisentina
- Distretto del mobile
- Distretto del caffè
- Distretto del cobalto
- Distretto dell'agro-alimentare
- Distretto della sedia
- Distretto delle tecnologie digitali

Previsioni del Piano regionale delle infrastrutture di trasporto, della mobilità delle merci e della logistica

- Strade extraurbane esistenti
- Strade extraurbane da ristrutturare
- Strade extraurbane in previsione
- Autostrade esistenti
- Autostrade da ristrutturare
- Rote ferroviaria preesistente
- Rote ferroviaria da ristrutturare
- Combiolo V
- Combiolo Adriatico Ballico
- Stazioni ferroviarie
- Interporti
- Centri interscambio 1° livello
- Centri interscambio 2° livello
- Aeroporti
- Polo intermodale
- Porti commerciali
- Retroposti
- Idrovie Litoranea Veneta
- Idrovie Secondarie
- Oleodotti
- Sistema logistico nord est (SILONE)
- Società Italiana Oleodotti Transalpino (SIOT)
- Gasdotti
- Rote nazionale
- Rote regionale
- Centrali elettriche
- Idroelettrica
- Termoelettrica

Altre informazioni

- Clobiva di interesse regionale esistente
- Clobiva di interesse regionale in previsione
- Insediamenti industriali a rischio di incidente rilevante

Comune

- Comuni superiori a 5000 abitanti
- Comuni sino a 5000 abitanti
- Limiti amministrativi

Elaborazione a cura della
Direz. centrale Infrastrutture, mobilità
pianificazione territoriale e lavori pubblici
Servizio pianificazione territoriale

